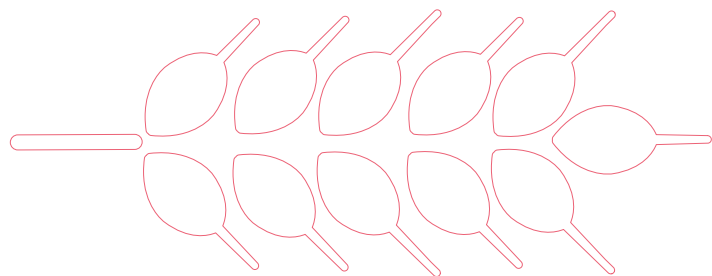



OVERZICHT VAN DE WANDELINGEN

WANDELING	BROUWERIJ	KM	PAGINA	○
Antwerpen	Brouwerij De Koninck	12 km	24	●
Baarle-Hertog	De Dochter van de Korenaar	14,6 km	30	● ●
Kalmthout	Brasserie du Bocq	12,3 km	36	● ● ●
Mechelen	Brouwerij Het Anker	5 km	40	● ●
Westmalle	Abdij der Trappisten Westmalle	6,4 km	46	● ●
Averbode	Abdijcafé van het Moment	15,6 km	52	● ● ●
Beersel	Brouwerij 3 Fonteinen	18,5 km	58	● ●
Villers-la-Ville	Brouwerij van Villers-en-Brabant	6,3 km	66	● ●
Brussel-Centrum	Brouwerij Cantillon	6,5 km	72	● ● ●
Brussel	Zennebrouwerij	16 km	78	● ● ●
Anzegem	Brouwerij 't Verzet	5 km	86	●
Brugge	Bourgogne des Flandres	7,6 km	90	●
Diksmuide	Brouwerij Verstraete	14 km	96	● ●
Oedelem	Vliegende Paard Brouwers	9,4 km	100	● ●
Westvleteren	Sint-Sixtusabdij Westvleteren	9 km	104	● ●
Gent	Brouwerij Gentse Gruut	4,2 km	110	● ●
Dendermonde	Brouwerij Dilewyns - Vicaris	14 km	116	●
Charleroi	La Manufacture Urbaine	23,4 km	122	● ●
Ellezelles	Brasserie des Légendes	5,5 km	128	● ● ●
Horrues	L'Art d'en Brasser	15 km	132	● ●



- CULTUUR
- PANORAMA
- HEIDE
- STEDELIJK
- ONGEWOON
- LANDELIJK
- BOS

WANDELING	BROUWERIJ	KM	PAGINA	○
Erquelinnes	Brouwerij Brootcoorens	11,4 km	136	●
Pipaix	Brouwerij Dubuisson	10,8 km	140	●
Thuin	Brouwerij van de Abdij van Aulne	12,9 km	146	● ● ●
Aubel	Abdij van Val-Dieu	6,6 km	154	● ●
Aywaille	Brouwerij Elfique	15,6 km	158	● ●
Bellevaux	Brouwerij Bellevaux	8 km	162	● ● ●
Hasselt	Brouwerij Jessenhofke	17,5 km	168	●
Houthalen-Helchteren	Kasteelbrouwerij Ter Dolen	11,6 km	172	●
Lommel	Café Het Trefhuysch	11,7 km	176	● ●
Olmén	Brouwerij De Schieve	4,8 km	180	● ●
Tongeren	Brouwerij Amburon	9,8 km	184	●
Heinstert	Brouwerij Rulles	19,8 km	190	● ● ●
Houffalize	Brouwerij Achouffe	24,2 km	196	● ●
Orval	Abdij Notre-Dame d'Orval	6,4 km	202	●
Bastogne	Brouwerij Lupulus	15,7 km	206	● ● ●
Bertinchamps	Brouwerijhoeve Bertinchamps	4,7 km	212	●
Falmignoul	Brouwerij Caracole	11 km	216	● ●
Maredsous	Abdij van Maredsous	8,2 km	220	● ●
Rochefort	Abdij van Rochefort	17 km	224	● ●
Viroinval	Brouwerij des Fagnes	13,6 km	230	● ●



ANZEGEM

HET BROUWERSVERZET



▼ VERTREKX AANKOMST
BROUWERIJ 'T VERZET	BROUWERIJ 'T VERZET
BIER	MOEILIKHEIDSGRAAD
GOLDEN TRICKY	GEMAKKELIJK
NGI-KAART	5 KM
29/3Z	DUUR VAN DE WANDELING
TOPOGRAFISCHE KAART 1:10 000	CA. 1U30
BEZIENSWAARDIGHEDEN	HOOGTEVERSCHIL
BROUWERIJ 'T VERZET	STIJGEN: 46 METER DALEN: 46 METER



IPA



BLOND



MANGO, ABRIKOOS,
PASSIEVRUCHT

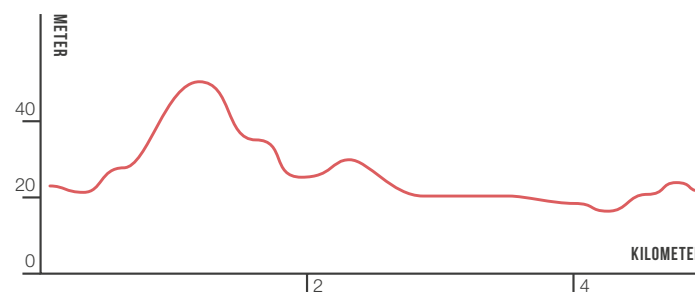


TROPISCHE VRUCHTEN,
ZACHTHEID VAN AUSTRALISCHE
HOP EN STERKE BITTERHEID

BITTERHEID



ZOETHEID




ELLEZELLES

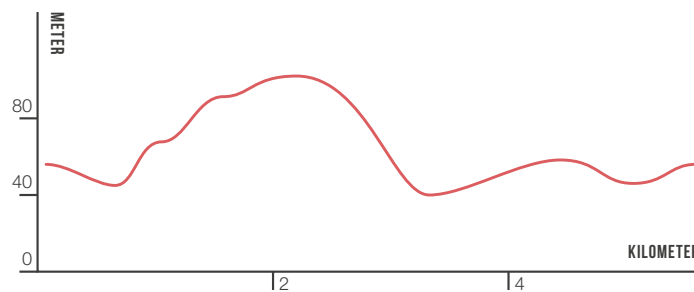
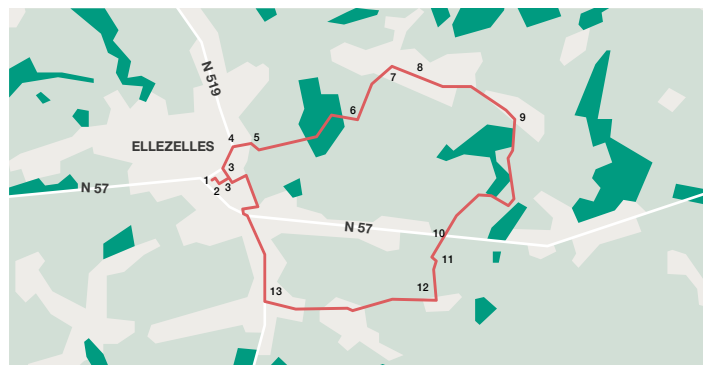
HET BETOVERDE PAD IN HET 'LAND VAN DE HEUVELS'



••••• VERTREK	••••• X AANKOMST
GROTE MARKT, ELLEZELLES	GROTE MARKT, ELLEZELLES
BIER	MOEILIKHEIDSGRAAD
QUINTINE	GEMAKKELIJK
NGI-KAART	5,5 KM
30/5S, 30/1N	DUUR VAN DE WANDELING
TOPOGRAFISCHE KAART 1:10 000	CA. 2U
BEZIENSWAARDIGHEDEN	HOOGTEVERSCHIL
DE KUNSTWERKEN VAN WATKYNE, HET MAISON DU PAYS DES COLLINES	STIJGEN: 96 METER DALEN: 96 METER



8,0% ALCOHOLGEHALTE	STREEKBIER VAN HOGE GISTING
	BLOND, LICHT TROEBEL
	FRUITIG EN BLOEMIG VAN DE HOP EN DE MOUT
	ROND, FRUITIGE BITTERHEID, HOPTOETSEN
BITTERHEID	ZOETHEID



WEGBESCHRIJVING

Een landelijke wandeling die je langs de Samber leidt en je meeneemt naar een kasteel en door weilanden. De route brengt je naar een brouwerij waar solidariteit hoog in het vaandel wordt gedragen, en waar een glas bier drinken veel meer is dan een glas naar je mond brengen en het in je keel gieten. Deze wandeling volgt de GR 129 (bordjes met rode en witte strepen).

Om naar de GR te gaan vanaf station Labuissière¹ loop je in de richting van de kerk² en wandel je tot aan de Samber. Volg het jaagpad naar links. Als je bij de sluis³ aankomt, ben je bij de wit-met-rood bewegwijzerde route. Steek de Samber over. Neem vervolgens het paadje dat tussen de huizen loopt, neem de trap en ga tussen de tuinen en de heggen door. Dit pad komt uit op de Rue du Vieux Château, die je blijft volgen. Ga bij het T-punt naar links en ga meteen naar rechts in een landweggetje⁴.

Bij de kruising waar de Berteau-kapel en de grote struiken staan⁵, wandel je rechtdoor. Sla 200 meter verder rechts af.

Bij het Croix du Bois⁶, een oud kruisbeeld, neem je de asfaltweg in het midden. Neem vervolgens de grasweg aan de rechterkant. Dit was vroeger de tramweg. Hij loopt achter de huizen, kruist een andere weg en gaat rechtdoor tot hij aankomt in een straat⁷. Wandel enkele meters verder en neem het pad rechts dat vervolgens scherp naar links gaat. Het komt uit op de Rue Esperanto. Loop de Rue Vandervelde in die tegenover je ligt. Nu kom je aan op het gemeenteplein. Steek de esplanade over en ga in de richting van het feodale kasteel van Solre-sur-Sambre⁸. Neem de asfaltweg aan de linkerkant van het kasteel. Hier staat een bord met 'Propriété privée' (privaat eigendom), maar het is een openbare weg waar je gebruik van mag maken. Wandel langs de sloten en steek de kleine brug links over. Volg de Thure, een zijrivier van de Samber, en houd rechts aan. Wanneer je bij de Anciens Moulins Blariaux aankomt, volg je het pad rechtdoor. Je loop nu langs de Samber die je twee keer oversteekt⁹. Als je bij de sluis aankomt, verlaat je de GR en wandel je in de richting van Erquelines¹⁰ en de brouwerij. Hiervoor neem je links het jaagpad.

Loop 2,2 kilometer tot je aankomt bij de jachthaven van Erquelines¹¹. Daar ga je de brug over (via het jaagpad) en neem je vervolgens de trappen om onder spoorbrug door te lopen. Wandel door het park aan de linkerkant naar de hoger liggende straat. Als je eenmaal bij de straat aankomt, loop je in de richting van het station van Erquelines. De weg draait naar rechts en je komt aan bij een rondpunt. Volg rechtdoor naar de Rue Sainte-Thérèse. Neem deze straat en negeer de andere wegen. Sla aan het einde van de straat rechts af¹². 500 meter verder kom je bij de brouwerij Angélus¹³, die tegenover een veld ligt waar hop wordt geteeld.



BROUWERIJ BROOTCOORENS - L'ANGÉLUS

Alain Brootcoorens (of een stamgast) verwelkomt je met een grote glimlach in zijn bescheiden brouwerij. Hij legt je alles uit over zijn productie en zijn kijk op het leven. Het zou kunnen dat je even later vaststelt dat je ineens een uur of twee bezig bent met het labelen van zijn flessen. En daarna is het tijd om te proeven en ben je bijna verplicht om alles te proberen... Dit is een plek waar waar klanten zich thuisvoelen; de ene heeft bijvoorbeeld een taart mee genomen, de andere een lekker worstje. Wat verderop staat een andere klant uit Parijs zijn auto vol te laden met bieren. Hier heerst een gezellige, huiselijke sfeer, met het bier als ideale excuus om een fijn moment door te brengen met toekomstige vrienden. Als je van plan was om maar een uurtje te blijven, kun je hier maar beter niet binnengaan.

PRAKTISCHE INFORMATIE

Brasserie Brootcoorens - L'Angélus

Rue de Maubeuge 197, 6560 Erquelines

Open op zaterdag van 9u tot 17u.

Je kunt ook het brouwproces bijwonen.

www.bierenaturelle.be

Openbaar vervoer

Vanuit Brussel reis je in 1u45 met de trein naar het station van Labuissière. Je moet overstappen in Charleroi en de trein in de richting van Erquelines nemen. Om vanaf Erquelines terug te keren naar het vertrekpunt, neem je de trein (9 min) naar Labuissière (let op, deze trein rijdt om de 2 uur in het weekend).

WEGBESCHRIJVING

Je zou bijna denken dat we niet meer in België zijn, maar toch is het zo. Deze wandeling brengt je naar de rocher de Falize vanwaar je een prachtig uitzicht op de vallei hebt.

Tijdens deze wandeling volgen we de bewegwijzering met de gele ruiten.

Op de parking¹ neem je de weg naar rechts. Ga vervolgens naar links en dan naar rechts. Hier kun je al genieten van een mooi uitzicht op de weilanden en de bossen in de verte. Je bevindt je in de Allée des Tilleuls, een laan die zijn naam (Lindendreef) alle eer aan doet. Ga rechtdoor tot je de Pont de la Warche oversteekt. Neem voorbij de brug een landbouwweg naar rechts². Aan de ene kant van de weg liggen weilanden en aan de andere kant bossen. Let op dat je de weg aan je rechtkant niet mist, met de kleine brug die opnieuw over de Warche³ loopt.



Vanaf daar loop je aan de ene kant langs de rivier en de weilanden en aan de andere kant langs het bos. Blijf rechtdoor wandelen. De weg begint omhoog te lopen en verandert in een asfaltweg. Je komt aan een weg. Ik stel voor om hier even de route met de bewegwijzering⁴ met gele ruiten te verlaten en van het adembenemende uitzicht op de rocher de Falize⁵ te genieten. Ga daarna op de weg naar links en neem het volgende pad aan de linkerkant. Je ziet er de bewegwijzering en de aanwijzingen. Ga bij de volgende kruising linksaf, waar je al snel de rots en het geweldige uitzicht ziet.

Maak rechtsomkeert om verder te gaan met je wandeltocht, loop terug naar de weg en naar de bewegwijzering met de gele ruiten. In plaats van het pad te nemen waar je net vandaan komt, ga je rechtdoor op de weg. Het is wat minder aangenaam om over een weg te lopen, maar het uitzicht hier is best ok. Steek voorzichtig over bij het volgende kruispunt. Volg rechtdoor. Ga naar rechts bij de kapel⁶. De weg verandert hier in een pad en je wandelt er dwars door de weilanden en de velden. Neem de volgende weg links. Voorbij de weilanden loop je even door een dennenbos. Op de kruising met meerdere wegen neem je de weg die het meest rechts ligt⁷. Loop naar beneden in de richting van een asfaltweg en het dorp. Ga aan het einde van het pad naar rechts. Negeer de weg rechts en wandel verder. De weg maakt een lus en komt aan bij een kruispunt. Hier kun je de Sint-Aubin-kerk⁸ zien. Steek hier over naar de weg aan de overkant. De kerk ligt rechts. Op sommige grafstenen staan wapenschilden, dezelfde als het logo van de brouwerij waar je zo dadelijk zult aankomen. Net voor een kruispunt ligt een parking

rechts. Loop hier naartoe en neem het kleine pad dat door de weilanden en langs de hopvelden loopt. Stap hier naar de weg en je bent bij de brouwerij⁹.



BROUWERIJ BELLEVAUX

Als de zon begint te schijnen, verandert het terras van de brouwerij in een stukje paradijs op aarde! Deze familiale microbrouwerij biedt een gamma bieren dat constant evolueert want Tom, de brouwer, is dol op experimenteren en speelt voortdurend met de brouwsels. Naar deze brouwerij moet je dus zeker terug komen, vooral omdat je alleen in deze streek de Bellevaux-bieren kunt vinden. Ik raad aan om het TPA-bier te proeven; de naam is een afkorting van Tom's Pale Ale. "Waarom TPA? Omdat mijn Pale Ale niet Indian is", aldus de brouwer. Neem de tijd om van je welverdiende biertje te genieten en misschien naar Tom of zijn vrouw te luisteren wanneer ze tijdens een bezoek over de geschiedenis van de brouwerij en de bieren vertellen.

PRAKTISCHE INFORMATIE

Brouwerij Bellevaux

Rue de la Foncenale 1, 4960 Malmedy

Open op zaterdag en zondag van 11u tot 18u.

Geleid bezoek zonder reservering voor 7 € om 16u30.

www.brasseriebellevaux.be

Openbaar vervoer

Dat is mogelijk, maar de reis is vrij lang en je moet vaak overstappen als je niet vanuit de streek rond Luik vertrekt. Reken op een traject van ongeveer 3u50 vanuit Brussel. Neem de trein tot aan het station van Verviers en neem daarna drie bussen: de 294 en 745 tot Malmedy Cité des Grands Près, en vervolgens de 595 tot aan Bellevaux.

HASSELT

HET LAND VAN 1001 VIJVERS



▼ VERTREK

BROUWERIJ JESSENHOFKE

📖 BIER

JESSENHOFKE PMPRNL

📍 NGI-KAART

25/7N

TOPOGRAFISCHE KAART
1:10 000

👁️ BEZIENSWAARDIGHEDEN

DE ABDIJ VAN HERKENRODE, NATUURGEBIED
DE WIJERS

📍 AANKOMST

BROUWERIJ JESSENHOFKE

📏 MOEILIJKHEIDSGRAAD

MOEILIK
17,5 KM

🕒 DUUR VAN DE WANDELING

CA. 5U

📈 HOOGTEVERSCHIL

STIJGEN: 120 METER
DALEN: 120 METER



8,0%
ALCOHOLGEHALTE

BIER MET PIMPERNEL



BLOND

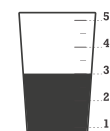


KRUIDIG EN MOUTIG



AROMA'S VAN CITRUS MET
EEN MOOIE LENGTE IN DE
MOND EN EEN DROOG EINDE

BITTERHEID



ZOETHEID

