

Zuid-Engeland

1 Het zuidoosten	127
2 Het zuidwesten	237
3 Het zuidwesten langs de kust	331
4 Het oosten	401

DE REGIO'S VAN DEZE GIDS:
ZIE DE KAART HIERNAAST

Lannoo

Inhoud

Niet te missen.....8

**Hoogtepunten
van Michelin**.....14

Reisplanner.....18

Met het gezin.....24

DE REIS VOORBEREIDEN

Naar Zuid-Engeland.....28

Voor het vertrek.....30

**Zuid-Engeland
van A tot Z**.....35

Evenementen.....45

**Boeken, films
en series**.....47



iStockPhoto



David_Martin_Jackson/Getty Images Plus

MEER WETEN OVER ZUID-ENGELAND

Welkom in Engeland.....54

**Zuid-Engeland
vandaag**.....56

Gastronomie.....62

Geschiedenis.....66

**Een natie van
voortgang**.....82

Sport.....86

Architectuur.....88

Kunst en cultuur.....105

Natuur en landschap.....119

STEDEN EN BEZIENSWAARDIGHEDEN

1 Het zuidoosten

Londen	130
Windsor Castle	152
Dover en zijn kliffen	161
Canterbury	165
Royal Tunbridge Wells en de kastelen in de buurt	176
Rye	182
Brighton	187
Portsmouth	201
Isle of Wight	212
Southampton	218
Winchester	227

2 Het zuidwesten

Bristol	240
Wells	253
Bath	262
Avebury	275
Salisbury	280
Oxford	290
Saint Albans	306
De Cotswolds	310
Gloucester en Cheltenham	320

3 Het zuidwesten langs de kust

Exeter	334
Dorchester en de Jurassic Coast	339
Bournemouth	345
Dartmouth en de Engelse Riviera	350
Plymouth en Dartmoor National Park	356
Cornwall	368
Ilfracombe en Exmoor	393

4 Het oosten

Cambridge	404
Ipswich en de Stour Valley	418
Norwich	422
King's Lynn	428
Leicester	432
Stamford	435
Lincoln	440

Register

Woordenlijst

Kaarten en plattegronden

 **Raadpleeg voor iedere
plaats ons adresboekje**



Niet te missen



Canterbury

De parel van Canterbury is de gotische kathedraal, maar het is ook een feest om door de middeleeuwse straatjes te wandelen, te midden van een vrolijke studentenpopulatie.

Zie blz. 165.



jon666/Getty Images Plus



iStockPhoto



Exmoor National Park

Een van de mooiste natuurgebieden van Engeland. Hoge kliffen, heide en beboste valleien wisselen elkaar af. Schapen, Exmoor-pony's en herten grazen er in het wild.

Zie blz. 395.

*IakovKalinin/Getty Images Plus*

Londen

Big Ben, Buckingham Palace en de dubbeldekkers zijn Engelse iconen en bovendien beeldbepalend voor Londen, een van de meest kosmopolitische en trendy steden ter wereld. **Zie blz. 130.**



Cornwall

Links houden! Over dit magnifieke schiereiland slalommen kleine weggetjes tussen surfstranden, grandioze kliffen en vissersdorpen. **Zie blz. 368.**

*Deejpilot/Getty Images Plus**Jeffoto/Getty Images Plus*

Blenheim Palace

Twee vliegen in een klap: het mooiste barokpaleis van Engeland en fenomenale tuinen aangelegd door Capability Brown, de grootste landschapsarchitect uit de geschiedenis van het koninkrijk. **Zie blz. 299.**

Hoogtepunten van Michelin



Highclere Castle

Zoonar/Dutourdumonde/agefotostock

♥ **Stap aan boord** van een *punt*, een typische boot uit Cambridge, en vaar de Cam op voor het uitzicht vanaf de rivier op de beroemde *colleges* van de intellectuele elite van Engeland. **Zie blz. 417.**

♥ **Boek een bezoek** aan Highclere Castle, dat razend populair is sinds het als decor fungeerde voor *Downton Abbey*, de uitstekende tv-serie over de opkomst en ondergang van een edwardiaanse familie. Als u dat inmiddels nog niet hebt gedaan, wacht dan niet langer met het bekijken van alle zes de seizoenen van de serie. **Zie blz. 231.**



De brug der zuchten van St John's College in Cambridge

stockcam/Getty Images Plus

♥ **Kijk uw ogen uit** in het enorme warenhuis Liberty in Londen. Vooral de stoffen zijn beroemd, vanwege de vele kleurige bloemmotieven, die ook terugkomen in de collectie dames-, heren- en kinderkleding. **Zie blz. 149.**



De Bodleian Library van de universiteit van Oxford

iStockPhoto



Het warenhuis Liberty in Londen

iStockPhoto

TOP 5 Steden

1. Londen (blz. 130)
2. Canterbury (blz. 165)
3. Bath (blz. 262)
4. Cambridge (blz. 404)
5. Oxford (blz. 290)

♥ **Maak een ritje** over de South Devon Railway, van Totnes naar Buckfastleigh. Laatstgenoemd stadje in het uiterste zuidoosten van het Dartmoor National Park inspireerde Sir Arthur Conan Doyle tot het schrijven van zijn beroemdste Sherlock Holmes-avontuur, *The Hound of the Baskervilles*.
Zie blz. 366.

♥ **Snuffel rond** in de straatjes van de wijk North Laine in Brighton, een mekka voor liefhebbers van vintagespulletjes. Ga daarna mensenkijken op een terras en geniet van de kleurige menigte toeristen, hipsters en buurtbewoners.
Zie blz. 198.

8 dagen

Het zuidwesten, langs de kust

Route: 800 km langs de zuidwestkust en de Engelse stranden



savolic/Getty Images Plus

Jurassic Coast

Dag 1

Rijd vanuit Dorchester (blz. 339) naar de schitterende kliffen van de Jurassic Coast (blz. 341). Overnacht in Sidmouth.

Exeter

Dag 2

Ochtend: bezoek de middeleeuwse kathedraal (blz. 334). Middag: ga naar een museum of naar Ottery St Mary (blz. 337), een dorp in Devon. Overnacht in Exeter.

Tip: het interessante Royal Albert Museum in Exeter bezit een van de

grootste natuurhistorische collecties van Groot-Brittannië.

Engelse Rivière

Dag 3

Rijd via Torquay (blz. 353) en andere badplaatsen aan de Engelse Rivière (blz. 352) naar Dartmouth (blz. 350). Overnacht in Dartmouth.

Plymouth

Dag 4

Ochtend: bekijk het oude Plymouth (blz. 356). Middag: ga shoppen of bezoek het Dartmoor National Park (blz. 360). Overnacht in het park.

Cornwall

Dag 5, 6 & 7

Verken de zuidkust van Cornwall (blz. 369) van St Germans tot Marazion: haventjes, kastelen en kustlandschappen. Overnacht in Fowey. Rijd dan langs de noordkust van Cornwall (blz. 379) van Penzance (blz. 376) naar Ilfracombe (blz. 393). Overnacht in Penzance Padstow of St Ives.

Exmoor

Dag 8

Wandel tussen land en zee in het Exmoor National Park (blz. 395).



De noordkust van Cornwall
Moorefam/Getty Images Plus

7 dagen

Het zuidwesten, landinwaarts

Route: 700 km langs het rijke erfgoed van het zuidwesten

grafivision/Getty Images Plus



Wells

Dag 1

Ochtend: Wells (**blz. 253**) en de kathedraal. Middag: bezoek de abdij van Glastonbury (**blz. 256**). Overnacht in Salisbury.

Stonehenge

Dag 2

Ochtend in Salisbury (**blz. 280**), bezoek daarna het megalithische monument Stonehenge (**blz. 283**). Overnacht in Winchester (**blz. 227**).

Bath

Dag 7

Ontdek een van de mooiste Engelse steden (**blz. 262**).

Tip: breng tot slot een bezoek aan de oude havenstad Bristol (blz. 240).

Oxford en Blenheim

Dag 3 & 4

Ontdek de *colleges* van deze prestigieuze universiteitsstad (**blz. 290**). Breng de volgende dag een bezoek aan Blenheim Palace (**blz. 299**), het landhuis van de familie Churchill met een schitterend park. Breng beide nachten door in Oxford.

Cotswolds

Dag 5 & 6

Bezoek de abdijkerk van Tewkesbury (**blz. 324**). Overnacht in Chipping Campden (**blz. 315**). Maak daarna een tocht door het pittoreske landschap van de Cotswolds (**blz. 310**). Overnacht in Bath.



De kathedraal van Wells
ValeryEgorov/Getty Images Plus



Het reuzenrad London Eye


► **Op zoek naar de geest van koning Arthur in Tintagel Castle.** Met de haren wapperend in de Atlantische wind kunnen jong en oud wandelen door de ruïnes van dit legendarische kasteel, dat sinds de 12de eeuw op een eenzame kaap aan de noordkust van Cornwall staat. Deze waanzinnig mooie plek nodigt uit om in de voetsporen te treden van Merlijn de tovenaarsleerling van de Heilige Graal en om de mythe van de ridders van de Ronde Tafel te (her)ontdekken. **Zie blz. 382.**



De ruïnes van Tintagel Castle
F. Charton/hemis.fr

 **Let op dit symbool: het staat in deze gids bij bezienswaardigheden en activiteiten waar ook uw kinderen plezier aan hebben.**

► **Onderdompeling in de magische wereld van Harry Potter.** Fans van de tovenaarsleerling van Zweinstein kunnen nader kennismaken met de sets en filmgeheimen van de Warner Bros studio's aan de rand van Londen. Net als Harry, Hermelien en Ron kunnen ze deelnemen aan deze wonderlijke wereld vol spannende avonturen! **Zie blz. 111.**

 *De wereld van Harry Potter bezoeken, brengt wel kosten met zich mee, en niet weinig...*

► **De wereld op miniatuur-formaat in Legoland.**

Kinderen zullen dol zijn op dit themapark van 60 ha dat uitkijkt op Windsor Castle, koninklijke residentie sinds de tijd van Willem de Veroveraar. De indrukwekkende schaalmodellen van Miniland zijn helemaal opgetrokken uit Legoblokjes en brengen de fascinerende wonderen van de wereld binnen handbereik! **Zie blz. 158.**

► **Op expeditie langs de Jurassic Coast.** Neem opgravingsgereedschap mee naar de stranden en kliffen tussen Poole en Exmouth. Ga in deze jurawereld op zoek naar fossielen en andere sporen van uitgestorven dinosaurussen en andere dieren. Een prachtige reis terug in de tijd voor kinderen en volwassenen. **Zie blz. 341.**

► **De hoogte in met de London Eye.** Dit reuzenrad staat tegenover de iconische klokkentoren Big Ben en biedt een panoramisch uitzicht over de Theems en de skyline van de Britse hoofdstad (zie kader blz. 135). De beste manier om een uitzicht van 360° over heel Londen te krijgen. **Zie blz. 137.**

😊 *Verruil de lucht voor de zee in het nabijgelegen SEA LIFE London Aquarium (combikaartje).*

► **Een duik in de onmetelijkheid van het heelal in het National Space Centre in Leicester.** Planeten, zwarte gaten, ruimteonderzoek en sterren, ze staan allemaal op het menu in dit nationale ruimtevaartcentrum. Voel u nog kleiner dan de allerkleinsten en kom meer te weten over het grote onbekende dat ons omringt. Een koepel presenteert ons universum in een gewelf van 180° en zal misschien de astronaut wakker maken in de jongste bezoekers. **Zie blz. 433.**



Fossielen zoeken langs de Jurassic Coast
iStockPhoto



Paardrijden in New Forest, Hampshire

iStockPhoto

Trektochten

Paardrijdtochten

Paardrijden in een groep met een gids is een uitstekende manier om het landschap nader te verkennen. Er worden onder meer tochten georganiseerd in het zuidoosten (Chiltern Hills en Wendover Woods) en in het nationale park van New Forest.

British Horse Society – ☎ 0247 684 0500 - www.bhs.org.uk.

Wandeltochten

Door het hele land lopen wandelpaden (waaronder *Long Distance Footpaths*, die uitgestippelde langere routes volgen). Fraaie wandelroutes zijn onder meer het South England Trail en de South Downs Way. Verder zijn er mooie routes op het Isle of Wight en langs de kliffen van Dover.

Ramblers' Association –
☎ 020 3961 3300 -
beta.ramblers.org.uk.

British Mountaineering Council –

☎ 0161 445 6111 -
www.thebmc.co.uk.

Tuinen, nationale parken en natuurreservaten


Groot-Brittannië is een paradijs voor liefhebbers van **tuinen**. De **National Gardens Scheme** geeft *The Garden Visitor's Handbook* uit, een jaargids met privétuinen die toegankelijk zijn voor het publiek. De gids kan besteld worden op www.ngs.org.uk.

De **nationale parken** van Engeland (zie blz. 121) beslaan bijna 10 procent van het grondgebied. In de parken zijn routes uitgestippeld en picknickplaatsen aangelegd. Er bevinden zich centra voor diverse activiteiten, zoals roeien, zeilen, kanoën en paardrijden.

Campaign for National Parks –
www.cnp.org.uk.

Natuurreservaten beschermen de omgeving, de fauna en flora. Door de reservaten lopen natuurroutes

en er zijn observatieposten beschikbaar voor bezoekers.

 *Birdwatching* is een populaire activiteit bij de Engelsen. De vogel-sporters begeven zich onder begeleiding van een gids naar natuur-reservaten of andere plekken waar veel vogels zitten.

Royal Society for the Protection of Birds – www.rspb.org.uk.

Uit eten

De maaltijdtypen verschillen nauwelijks van die van de andere Europese landen, maar naast de drie hoofdmaaltijden is er soms ook nog een maaltijd in de namiddag, de **tea time of afternoon tea** (zie blz. 40). Het beroemde of beruchte Engelse ontbijt of **breakfast** omvat meestal geroosterd brood, ontbijtgranen en een warme drank. Alleen in week-ends of tijdens de vakanties wordt vaak uitgebreider ontbeten (zie *'Breakfast'* blz. 36).

Gedurende de week wordt er meestal snel geluncht tussen 12.00 en 13.30 uur. Meeneemmaaltijden (*take away food* of *eat out food*) zijn erg in trek en sandwiches zijn meestal gevarieerd: met geroosterd vlees, kaas, eieren, rauwkost of gegrilde groenten, enz.

Op zondag wordt traditioneel geluncht bij familie of in een restaurant. De maaltijd bestaat doorgaans uit de traditionele **Sunday roast** (gebraden vlees) met aardappelen en groenten.

Picknicken is een nationale sport. Bij mooi weer is in het weekend in een grote stad elke vierkante meter gras bezet door etende mensen.

Op gewone werkdagen is **dinner**, het avondmaal, de belangrijkste maaltijd van de dag. Die vindt plaats tussen 18.30 en 20.00 uur. Soms, maar steeds minder vaak, wordt deze maaltijd vervangen door een uitgebreide koude maaltijd met thee, de zogenoemde *high tea* (niet te verwarren met de *afternoon tea*).

Adresboekjes

De door ons geselecteerde restaurants in de 'Adresboekjes' bij de afzonderlijke steden en streken zijn, net als onze keuze aan accommodatie, gerangschikt per prijscategorie, op basis van de hoogste en laagste prijs in het hoogseizoen (zie de tabel op blz. 33).


Specialiteiten

In Groot-Brittannië zijn zowat alle keukens vertegenwoordigd. Vanwege de grote Aziatische gemeenschappen in het land zijn er vooral veel Indiase, Pakistaanse en Chinese restaurants.

Vegetariërs zullen geen moeite hebben om aan hun trekken te komen. Bovendien houden alle restaurants rekening met allergenen voor mensen met voedselintoleranties.

De goedkoopste maaltijd is de **fish-and-chips**. Vis en frieten worden geserveerd in een puntzak of ingepakt in papier. Heerlijk uit het vuistje, en een heuse calorieënbom (ook de vis is gefrituurd).

In een **wine bar** kan, bij een rijk voorzien buffet, wijn worden geproefd. Die wordt verkocht per glas of per fles. Net zoals in de pubs zijn minderjarigen hier niet altijd welkom.

 Zie ook *'Pubs'* (blz. 39).

Varen

Met een *punt* over de Backs van Cambridge, met een jacht over de Broads van Norfolk, met een *narrow boat* over de kanalen en rivieren van Engeland of met een zeilboot over een meer of langs de kust naar havens of watersportplaatsen varen (Brighton, Dartmouth, Plymouth, Torquay, enz.): er is keuze te over. Ongeveer 3200 km van wat in de 18de eeuw de verkeersaders voor de industrie waren, wordt nog onderhouden en beheerd door de British Waterways. Veel waterwegen hebben tegenwoordig een toeristische

Een kustlandschap in Cornwall

R. Harding/hemis.fr

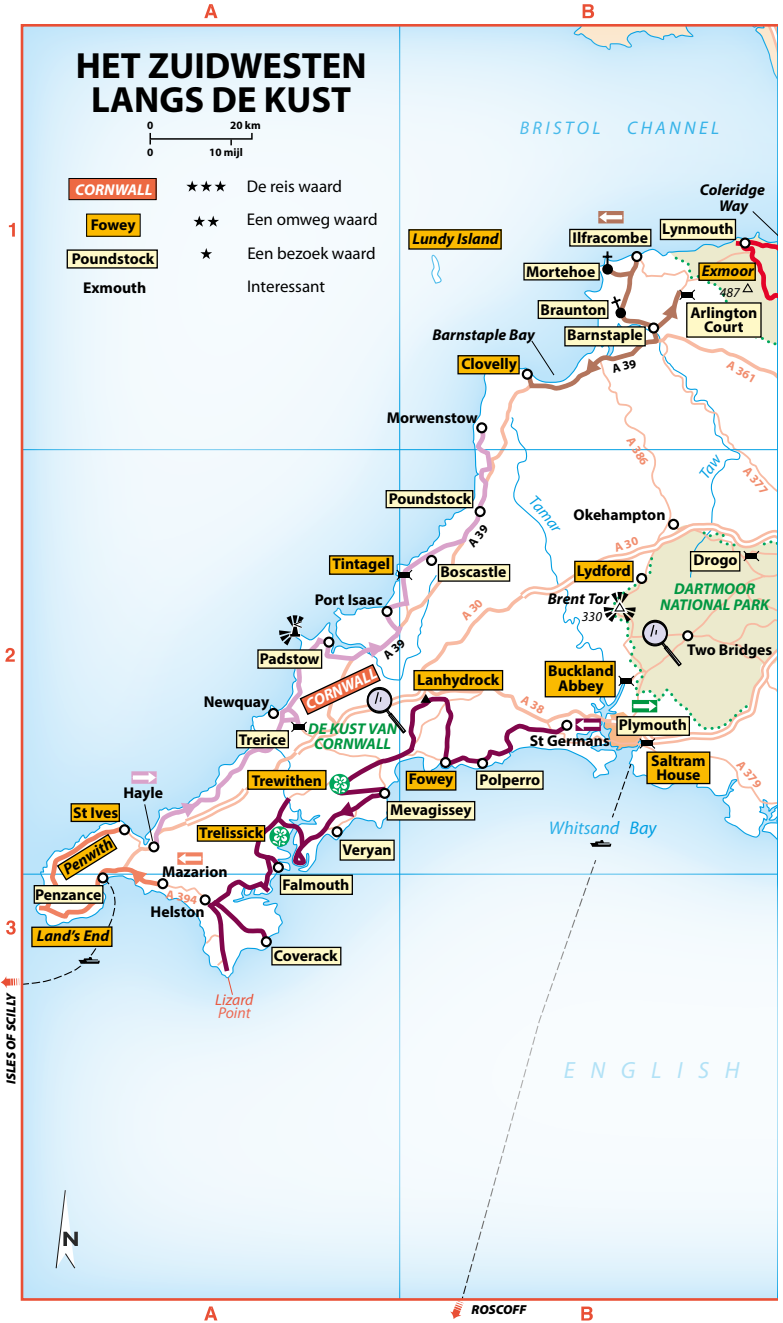


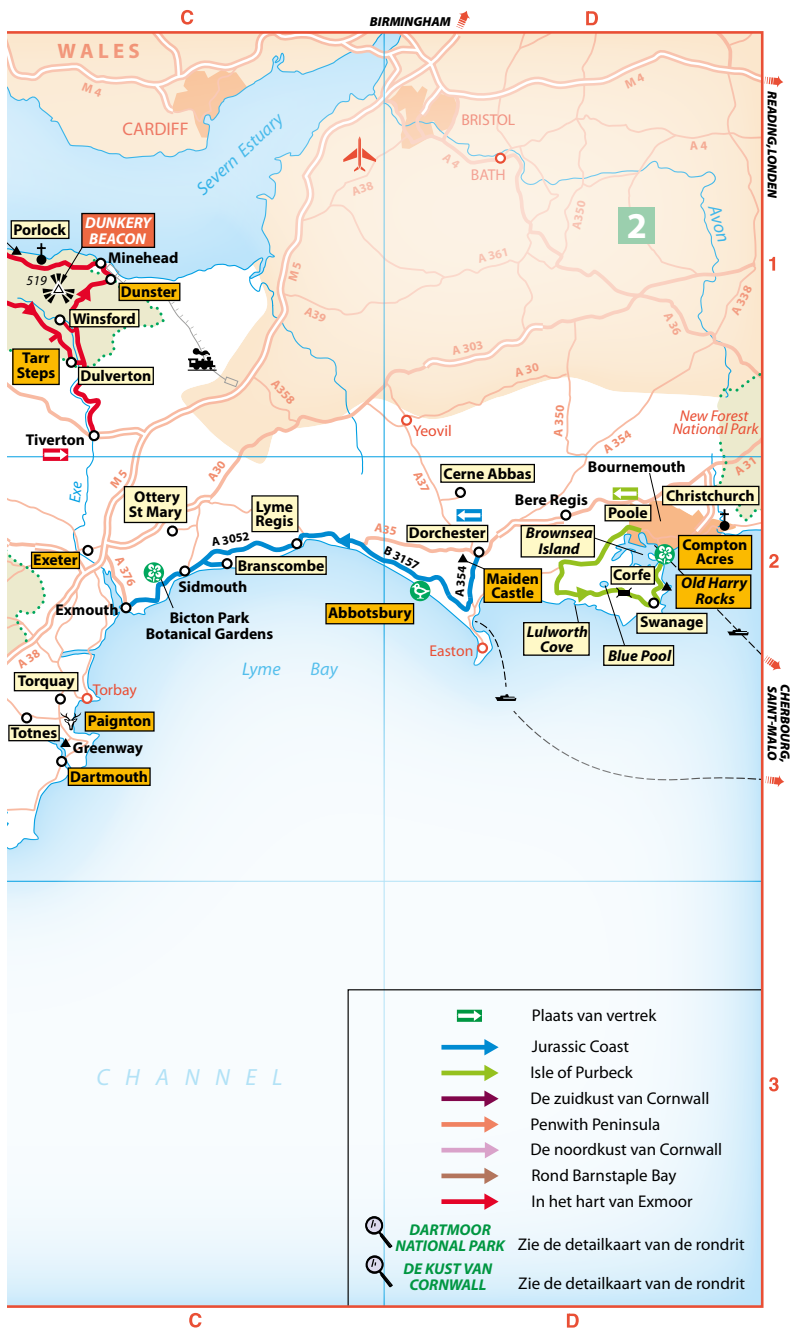
3

Het zuidwesten langs de kust

MICHELINKAART 713 EJ15-18

Het zuiden Exeter ★★	334
Dorchester ★ en de Jurassic Coast ★★	339
Bournemouth	345
Dartmouth ★★ en de Engelse Rivière ★	350
Plymouth ★ en Dartmoor National Park ★★	356
Cornwall Cornwall ★★★	368
Exmoor Ilfracombe ★ en Exmoor ★★	393





Exeter ★★

Exeter, de vrolijke hoofdstad van Devon, is een oude middeleeuwse stad met een rijk erfgoed. Hier bezoekt u zowel een van Englands mooiste kathedralen als enkele middeleeuwse overblijfselen die de bombardementen van 1942 hebben overleefd. Tegenwoordig herbergt deze moderne, bedrijvige stad een grote studentenpopulatie die garant staat voor leven in de klinkerstraatjes vol restaurants en sympathieke winkeltjes. En verlaat Exeter niet zonder te hebben genoten van de heringerichte dokken in de oude zeemanswijk, Quayside.



Het ommuurde terrein van de kathedraal van Exeter
tbradford/Getty Images Plus

► Ligging

REGIOKAART C2 (BLZ. 332-333), PLATTEGROND (BLZ. 336). Exeter ligt op de punt van de monding van de Exe, 128 km/80 mijl van Bristol. 131.099 inwoners – Devon

😊 Aanraders

De kathedraal en Quayside.

👨‍👩‍👧 Met het gezin

De natuurhistorische collectie in het Royal Albert Memorial Museum.

🕒 Planning

Exeter is een volledige dag waard.

📍 Praktisch blz. 338

📍 Adresboekje blz. 338

Stadscentrum

PLATTEGROND (BLZ. 336)

► *Wandeling in groen aangegeven op de kaart op blz. 336. Verlaat het parkeerterrein, loop naar North Street (winkelcentrum Guildhall), ga links High Street in en neem vervolgens rechts het straatje Broadgate.*

Cathedral Close (ommuurd terrein van de kathedraal) B2

Het diamantvormige terrein wordt afgebakend door muren, de **Saint Martin's Church, Mol's Coffee House** (een vakwerkhuis uit 1596), de zangschool en een kromme rij huizen uit de 17de, 18de en 19de eeuw, die eindigt met een wit georgian huis met drie verdiepingen, dat nu een hotel is. De kathedraal staat bijna naast het bisschoppelijk paleis van rode zandsteen met zijn vele puntgevels.

★★ Cathedral B2

☎ 01392 285 983 - www.exeter-cathedral.org.uk - ♿ - 10.00-16.00, zo 11.30-16.00 u - rondleiding over de daken (vanaf 8 jaar) april-eind sept.: 11.00, 14.00 u (en op afspraak), £ 12,50 - kathedraal £ 7,50 (kind gratis) - café.

De **romaanse torens van het dwarsschip** zijn de oudste delen van de kathedraal. Het grootste deel ervan werd immers gewijzigd in de 13de eeuw en voltooid in de 14de eeuw. De voorgevel is gelaagd: na de engelen, bisschoppen en koningen volgt tot aan de gekanteelde borstwering een flamboyant decor. De indrukwekkende torens zijn niet helemaal identiek (en de noordelijke toren is ouder); ze zijn getooid met booggewelven en kruisbogen tot aan de hoektorentjes met hun peperbussen. In het westelijke uiteinde gaat het bovenste raam in de topgevel half verscholen achter het hoofdtraam, dat op zijn beurt onderaan gemaskeerd wordt door de borstwering van de schitterende ingangspartij (eind 14de-begin 15de eeuw).

Interieur – Het meest opvallende kenmerk is het **steekribgewelf** van het schip dat zich van west tot oost over 91 m uitstrekt in een ononderbroken lijn van elkaar kruisende ribben, op de kruispunten getooid met vergulde en kleurige medaillons. Ook indrukwekkend zijn de 14de-eeuwse **kraagstenen** tussen de spitsbogen van het booggewelf, ondersteund door zestien halfzuilen. Let ook op de **muzikantentribune** uit de 14de eeuw (noordzijde), met veertien engelen met een instrument, en het vensterrozet met ribben in polygonaal verband (kerkraam uit de 20ste eeuw). Achter het hoofdaltaar staat de **Exeter Pillar**, het prototype van alle zuilen in de kathedraal. Tussen de twee spitsbogen achter het hoofdaltaar ziet u de zuilen van de kooromgang en daarachter de kapel van de Maagd met zijn vele gebeeldhouwde medaillons in het gewelf en zijn kraagstenen. De koorstoelen (1870-1877) van Sir **George Gilbert Scott** in het koor bevatten de oudste misericordes in Engeland (1260-1280). De prachtige bisschopstroon werd in 1312 uit eikenhout gesneden. De glas-in-loodramen van het oostelijke venster uit het einde van de 14de eeuw boven het hoofdaltaar zijn grotendeels intact gebleven. In de linkerarm van het dwarsschip toont een klok uit de 15de eeuw de omwentelingen van de zon en de maan rond de aarde.

Verlaat het terrein via St Martin's Lane, een overblijfsel van middeleeuwse steegjes, en steek High Street over.

★ Royal Albert Memorial Museum A1

☎ 01392 265 858 - www.rammuseum.org.uk - ♿ - di-zo 10.00-17.00 u - gratis toegang - café.

👤 Dit museum, in 1869 gebouwd ter ere van **prins Albert**, bezit rijke verzamelingen. Na Londen bevindt zich hier de grootste natuurhistorische verzameling van Groot-Brittannië. De afdeling **archeologie** toont niet alleen prehistorische objecten opgegraven in Devon, maar ook voorwerpen uit de Romeinse tijd en de middeleeuwen. De afdeling **etnografie** vertelt over expedities van reizigers uit

Devon die hen tot in West-Afrika en de Stille Oceaan voerden. De tribale kunst betreft vooral aandenkens van de eerste reizen van **kapitein Cook**. De plaatselijke **kunstnijverheid** toont klokken en horloges uit de 18de en 19de eeuw, zilverwerk uit de 16de tot 19de eeuw, keramiek uit Devon. De galerie voor **schone kunsten** richt zich vooral op kunstenaars die iets met Devon te maken hebben. Ook veel tijdelijke tentoonstellingen
Sla rechts High Street in.

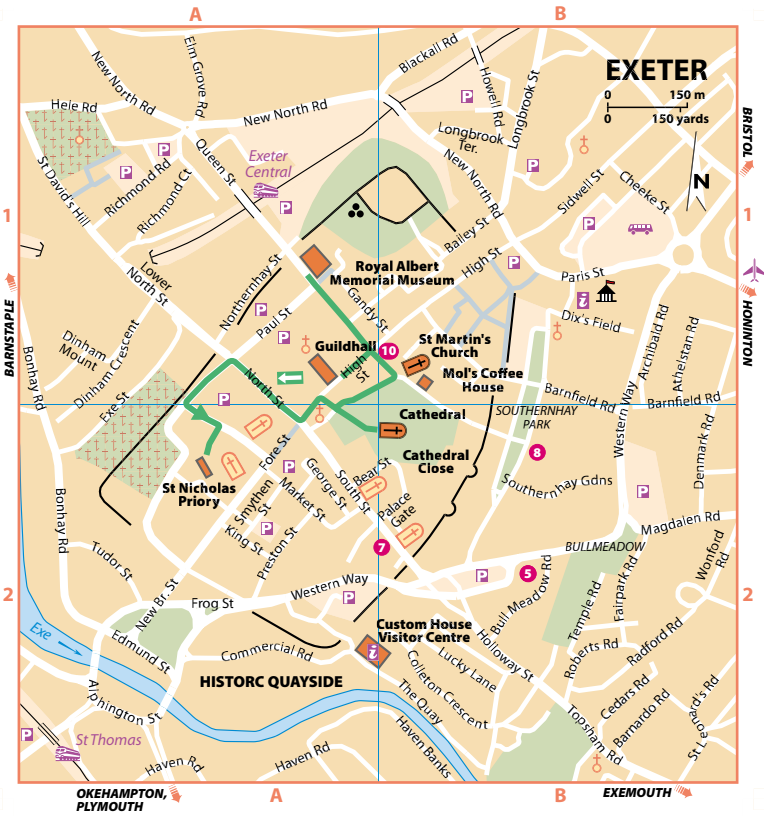
Guildhall A1

Voor dit voormalige stadhuis staat een prachtig versierd tudorportaal (1593).

Saint Nicholas Priory A2

☎ 01392 276 255 - www.nicholaspriory.com - zo 13.00-16.00, ma 10.00-16.00 u - gratis.

Dit zandstenen gebouw was het refectorium van een benedictijnenpriorij die in 1087 door Willem de Veroveraar werd gesticht. Daarna heeft het dienstgedaan als woning voor een koopman uit de elizabethaanse periode. Het is het oudste



UIT ETEN/OVERNACHTEN	
Hotel du Vin..... 5	The White Hart 7
	Southernhay House 8
	The Ship Inn..... 10


Een blik op de geschiedenis

In de 1ste eeuw n.C. bouwden de Romeinen hun meest westelijke vesting op de westelijke oever van de Exe. De Saksische stad die hier later verrees werd tussen 876 en 1003 herhaaldelijk door de Deense Vikingen verwoest. Toch ontwikkelde de stad zich in 1050 tot bisschoppelijke zetel. In de middeleeuwen groeide ze dankzij haar ligging aan de trechtermond van de Exe uit tot een belangrijk handelscentrum voor wol. Aan de welvaart van de havenstad werd echter bruto een einde gemaakt in de 13de eeuw, toen gravin Isabella van Devon een dam in de rivier liet opwerpen en de handel op die manier van Exeter naar Topsham verplaatste.

gebouw van Exeter. In de romaanse crypte wordt een vrij lage spitsboog ondersteund door massieve, ronde zuilen. Het interieur is gerenoveerd in de sfeer van een huis uit de elizabethaanse tijd. Tijdens rondleidingen door de gebouwen, die onlangs verbouwd en in 2021 voor publiek heropend werden, wordt het erfgoed van de Tudors belicht.

Buiten het centrum

Quayside ^{AB2}

 Toegang te voet vanuit het centrum via South Street, daarna rechts voor White Hart een straatje in met een tunnel waardoor u de rondweg oversteekt.

 **Custom House Visitor Centre** - ☎ 01392 271611 - www.exeter.gov.uk. In dit bezoekerscentrum, in een gerenoveerd huis uit 1680, staan schaalmodellen en voorwerpen die de geschiedenis van Exeter zichtbaar maken ( - april-okt.: 10.00-17.00 u; nov.-maart: do-zo 11.00-16.00 u - gratis toegang).


De heringerichte opslagplaatsen van de oude haven van Exeter aan de samenvloeiing van de Exe en het oudere Exeter Canal (uitgegraven in 1563-1566) bieden nu plaats aan winkeltjes, antiquairs, cafés en restaurants. Ook de waterkant is tegenwoordig een aangenaam gebied om rond te slenteren.

3

In de omgeving

REGIOKAART (BLZ. 332-333)

★ Ottery Saint Mary ^{C2}

 19 km/12 mijl ten oosten van Exeter via de B3183, A30 en B3174.

Deze stad is prachtig gelegen aan de Otter en wordt omringd door groene heuvels. Ze bestaat uit een netwerk van kronkelige straten en pleintjes omzoomd door huizen uit de 17de eeuw en de georgian periode. Boven op de heuvel prijkt **Saint Mary's Church**★, geflankeerd door twee torens, en in 1260 ingewijd. Op die dag vormde bisschop Grandisson van Exeter haar om tot kapittelkerk en liet het koor, het schip, het centrale gangpad en de kapel van de Maagd aanpassen in de gotische decorated stijl. Een groot deel van het liturgische meubilair dateert uit die periode (1280-1377). Zo is er de klok van Grandisson, in de rechterarm van het dwarschip, en de arend van verguld hout, een van de oudste en mooiste koorlessenaars in die vorm in Engeland. Ook opmerkelijk zijn de gewelven, de prachtige gekleurde medaillons en de kraagstenen.

Praktisch

Inlichtingen

Toeristenbureau – Custom House – Exeter Quay – ☎ 01392 271 611 – www.visitexeter.com.

Aankomst en vertrek


Internationale luchthaven van Exeter – ☎ 01392 367 433 – [www](http://www.exeter-airport.co.uk).

exeter-airport.co.uk. Luchthaven aan de A30 voor zowel nationaal (vluchten van en naar de Scilly-eilanden) als internationaal vliegverkeer.

Parkeren – Parking Pay-and-Display in de Mary Arches Street. Er zijn drie Park & Ride-parkings: Honiton Rd, Sowton en Matford.

Adresboekje

Uit eten/Overnachten

 De **Quayside** telt een groot aantal eethuisjes en cafés. Verder vindt u veel cafés en restaurants in het winkelcentrum Guildhall Centre en Queen St.

Goedkoop

10 The Ship Inn – B1 – 1-3 Martin's Lane – ☎ 01392 272040 – www.greeneking-pubs.co.uk – ♿ – 11.00-23.00, wo-za 11.00-0.00 u – hoofdgerecht £ 12,50/17,50. Historische pub met een brasserie.

Doorsneeprijzen

7 The White Hart – B2 – 66 South Street – ☎ 01392 279897 – www.whitehartpubexeter.co.uk – 📍 – ♿ – 55 kamers £ 108/114 ☺ – ✂ – à la hoofdgerecht £ 7/16. Op de weg naar Quayside, een traditionele pub die ook kamers heeft.

Raffles – BUITEN PLATTEGROND – 11 Blackall Road – ☎ 01392 270200 – www.affles-exeter.co.uk – 📍 – £ 5 – 6 kamers £ 110 ☺. Knus en comfortabel victoriaans guest-house.

Pure verwennerij

8 Southernhay House – B2 – 36 Southernhay East – ☎ 01392 435324 – www.southernhayhouse.com – 📍 – 10 kamers £ 200/220 ☺ – ✂. Dit aantrekkelijke georgiaanse huis, met lampen versierd met rozen en gewelfd

lijstwerk, beschikt over sierlijke, kleine algemene ruimtes, waaronder een salon en een bar met blauw meubilair. De gezellige ingerichte kamers zijn voorzien van weelderige bedden, luxueuze stoffen en chique badkamers. In de kleine eetzaal worden typisch Britse gerechten geserveerd.

5 Hotel du Vin – B2 – Magdalen Street – ☎ 01392 790120 – www.hotelduvin.com – 59 kamers £ 214/264 ☺ – Spa – ✂. Dit fraaie moderne adres met tuin is gevestigd in een ziekenhuis uit de victoriaanse tijd. De kamers zijn van een elegante eenvoud en uitgerust met moderne apparatuur (expressomachines en iPads). Het restaurant serveert Frans geïnspireerde gerechten.

Winkelen

 Veel winkels in **High Street** en in het **Guildhall Centre**.

Sport en ontspanning

Boottochten

Stuart Lines Cruise – ☎ 01395 222144 – www.stuartlinecruises.co.uk – vraag inl. over tijden – £ 12,50. Boottocht van 2.30 uur over het kanaal (van Exmouth naar Historic Quayside).

Butts Ferry – Met deze, nog altijd met de hand bediende veerpont kunt u de Exe oversteken.

Dorchester★ en de Jurassic Coast★★

Deze gezellige en drukke handelsplaats was de thuishaven van de schrijver Thomas Hardy. Bezoekers kunnen er genieten van de fraaie woningen aan de twee hoofdstraten South Street en High Street, maar de echte trekpleister van dit gebied is de nabijgelegen Jurassic Coast, met adembenemend mooie kliffen.



Wandelen langs de Jurassic Coast
milangonda/Getty Images Plus

📍 Ligging

REGIOKAART D2 (BLZ. 332-333).
Dorchester ligt vlak bij een schitterend kustgebied, 34 km/21 mijl ten westen van Bournemouth en 41 km/25 mijl ten zuidwesten van Salisbury.
21.580 inwoners – Dorset

😊 Aanraders

De Jurassic Coast.

🕒 Planning

Besteed een halve dag in de stad alvorens naar de kust te gaan.

👨‍👩‍👧‍👦 Met het gezin

Bicton Park Botanical Gardens; tochtjes op zee en langs de stranden van de Jurassic Coast.

📍 Praktisch blz. 343

📍 Adresboekje blz. 343

Casterbridge, de stad van Thomas Hardy

Dorchester werd door de Romeinen gesticht onder de naam Durnovaria, maar dankt zijn bekendheid vooral aan **Thomas Hardy** (1840-1928). Deze zoon van een steenhouwer werd geboren in Higher Bockhampton, vlak bij Dorchester, en werd opgeleid tot architect, een beroep dat hij later opgaf om te gaan schrijven. Zijn romans, waarvan de verhalen vaak in elkaar grijpen, spelen zich meestal af in Wessex (*Wessex Tales*, 1888; *Tess of the d'Urbervilles*, 1891; *Jude the Obscure*, 1895), een oud Saksisch koninkrijk van Groot-Britannië, dat bestond uit Dorset, Wiltshire, Hampshire, delen van Somerset, Oxfordshire en Berkshire. Hij doopte deze streek van kalkplateaus rondom Dorchester in zijn werk om tot Casterbridge.

Wandelen

Langs **South Street**, de drukste winkelstraat van de stad, staat een hele rij rode bakstenen gevels uit de 18de eeuw. Op nr. 10, waar de burgemeester van Casterbridge uit de gelijknamige roman van Thomas Hardy woonde, staat een opmerkelijk huis met drie verdiepingen uit het eind van de 18de eeuw, waarin nu een bank gevestigd is.

Deze straat komt uit in **High Street**. Links, in High West Street, verheft zich de zwaar gerestaureerde St Peter. Het enige vakwerkhuis van de stad op nr. 7 herinnert aan het verblijf van de beruchte rechter **Jeffreys**. In 1685 veroordeelde hij 500 aanhangers van Monmouth. Die werden opgehangen, gevierendeeld of als slaaf naar Jamaica gestuurd. Hogerop in de straat staat een monument voor **Thomas Hardy** uit 1931 van Eric Kennington, dat de schrijver op oudere leeftijd voorstelt, gezeten op een boomstronk en met een hoed op zijn knieën.

★ **Dorset County Museum** - High West Street - ☎ 01305 262 735 - www.dorsetcountymuseum.org - ♿ - 9.00-16.30, zo 10.00-16.00 u - £ 15 (kind £ 8) - *tearoom*. In de prachtige **Victorian Hall** met beschilderde gietijzeren zuilen en bogen die een glazen dak ondersteunen, worden voorwerpen van **Thomas Hardy** tentoongesteld, waaronder meubels, schilderijen en documenten, evenals een replica van het bureau van de schrijver afkomstig uit Max Gate, het huis dat hij in 1885 liet bouwen. Het museum bezit ook een verzameling fossielen uit de streek.

In de omgeving

REGIOKAART (BLZ. 332-333)

★ Cerne Abbas D2

📍 13 km/8 mijl ten noorden van Dorchester via de A352.

Het 55 m lange silhouet van een naakte reus die uitgebeiteld is in het gras op een kalkstenen helling, wordt in verband gebracht met lokale vruchtbaarheidsriten. Met zijn knuppel herinnert hij aan mythologische voorstellingen van Hercules, hetgeen erop kan duiden dat de voorstelling stamt uit de Romeinse tijd. Het **dorp** wordt gekenmerkt door rijen mooie 16de-eeuwse huizen met houten gevels. De **Saint Mary** met haar bijzondere toren heeft zowel elementen in early English als in perpendicular stijl.

★★ Maiden Castle D2

📍 3 km/2 mijl in zuidwestelijke richting via de A354 naar Weymouth. www.english-heritage.org.uk - gratis te bezichtigen van zonsopkomst tot zonsondergang. Aan de bouw van de mooiste **aarden omwalling** van Groot-Britannië werd rond

350 v.C. begonnen, op de plek waar een toen al 3000 jaar oud neolithisch dorp lag. Het enorme complex van 19 ha werd in vier fasen voorzien van een defensief systeem, dat voltooid werd in 60 v.C. Ondanks de schijnbare onneembaarheid werd het fort in 43 n.C. veroverd door de infanterie van de latere keizer **Vespasianus**, die dood en verderf zaaide op de binnenplaats.

Bere Regis D2

📍 18 km/11 mijl naar het oosten via de A35.

De mooie **Saint John the Baptist Church**★ in perpendicular stijl is het enige gebouw dat wist te ontkomen aan een reeks branden in 1788. Het 16de-eeuwse gebeeldhouwde en beschilderde **plafond**★★ is een lust voor het oog. De kapitelen van de arcade uit het eind van de 12de eeuw zijn gedecoreerd met gebeeldhouwde figuren die last lijken te hebben van hevige kiespijn.

★★ Jurassic Coast

CD2

De ongelooflijk mooie **Jurassic Coast**, die zich uitstrekt van Poole tot Exmouth, is door Unesco opgenomen op de Werelderfgoedlijst vanwege het geologische belang (specialisten herkennen van oost naar west drie tijdperken: trias, jura en krijt), de rijkdom aan fossielen en de afdrucken van dinosauriërs.

📍 *Route van Weymouth naar Exmouth, in blauw aangegeven op de kaart op blz. 332-333. Rijd van Dorchester via de A354 naar Weymouth (16 km/10 mijl) en neem vervolgens de B3157 langs de kust.*

★★ Abbotsbury D2

Dit dorp ligt aan de lagune die gevormd is door **Chesil Beach**★★, een kiezelbank van 13 km lang. De plaats dankt zijn naam aan een benedictijnenabdij uit de 11de eeuw waarvan alleen nog ruïnes resten.

★ **Swannery** – ☎ 01305 871858 – www.abbotsbury-tourism.co.uk – ♿ – half maart-okt.: 10.00-17.00 u – kaartverkoop tot 15.00 u – £ 12 (kind £ 6) – restaurant. Deze bijzondere zwanenkolonie werd rond 1390 door monniken gevormd en bestaat tegenwoordig uit meer dan 600 vogels.

★ **Subtropical Gardens** – ☎ 01305 871387 – www.abbotsbury-tourism.co.uk – ♿ – het hele jaar 10.00-16.00 u – kaartverkoop tot 1 uur voor sluitingstijd – gesl. half dec.-1 jan. – £ 12 (kind £ 6). Deze weelderige tuinen contrasteren sterk met de rustieke **Saint Catherine Chapel**★ uit de 14de eeuw op een kale heuvel van 76 m hoog, die voortdurend aan de elementen blootstaat.

Volg de kust via de B3157 tot de rand van Bridport en neem dan de A35 richting Exeter. Sla voorbij Charmouth (18 km/11 mijl) linksaf naar Lyme Regis.

In de voetsporen van Lawrence of Arabia

Na zijn beroemde optreden in het Midden-Oosten in de Eerste Wereldoorlog werd **T. E. Lawrence** (1888-1935), terug in Engeland, soldaat in het Royal Tank Corps van Bovington. In het **Tank Museum** is een indrukwekkende collectie tanks te zien (19 km/12 mijl ten oosten van Dorchester, www.tankmuseum.org). Van 1925 tot aan zijn fatale motorongeluk in mei 1935 diende hij bij de RAF. Destijds woonde hij in een eenvoudige cottage in **Clouds Hill** (4 km/2,5 mijl ten noorden van Bovington). Hij rust onder de ceder op de begraafplaats van **Moreton** (4,8 km/3,2 mijl ten zuidwesten van Clouds Hill); let op de ramen van de St Nicholas Church, door Lawrence Whistler gegraveerd als eerbetoon aan de beschermheilige.

Vertaling	Nicolet de Jong, Ellis Langenkamp-Nijkamp, Karin Snoep
Eindredactie	Theo Scholten
Opmaak	Asterisk*, Amsterdam
Omslagfoto	Jon Arnold Images/hemis.fr
Oorspronkelijke titel	Guide Vert Angleterre - Pays de Galles
Oorspronkelijke uitgever	Michelin, Parijs
Uitgeefdirecteur	Philippe Orain
Uitgevers	Lucie Fontaine (Michelin, Parijs) Lieven Defour (Lannoo, Tielt)
Eindredactie	Émilie Vialettes
Redactie	Séverine Cachat, Mélanie Cornière, Marie-Isabelle Corradi, Joanna Dunis, Gilles Guérard, Guylaine Idoux, Mélanie des Monstiers, Guillaume d'Oléac d'Ourche, Pierre Plantier, Sarah Sergent, Sophie Tesson
Grafisch ontwerp	Christelle Le Déan, Sandro Borel
Omslagontwerp	Keppie & Keppie, Varsenare
Cartografie	Andreea-Karina Gruia, Costina-Ionela Lungu, Aura Mardari, Denis Rasse
Met dank aan	Marion Capera, Cristian Catona, Oana Dimitriu, Hervé Dubois, Bogdan Gheorghiu, Pascal Grougon, Marie Simonet

© Michelin

© Cartografie: Michelin

Contains Ordnance Survey data © Crown copyright and database right 2017. Code-Point® Open data: Contains Royal Mail data © Royal Mail copyright and database right 2017.

© Nederlandse tekst: Uitgeverij Lannoo nv, Tielt, 2024

Het redactieteam heeft de grootste zorg besteed aan de samenstelling en de controle van deze gids. Maar omdat de gegevens voortdurend gewijzigd worden, moet de praktische informatie (prijzen, adressen, bezoeken, telefoonnummers, bezienswaardigheden, internet-adressen) worden beschouwd als een aanwijzing. Het is dan ook best mogelijk dat bepaalde info bij het verschijnen van deze gids niet helemaal correct of volledig is. Wij kunnen daar niet verantwoordelijk voor worden gesteld.

Deze gids bestaat voor en door u; u bewijst ons dan ook een grote dienst door eventuele tekortkomingen of vergissingen te melden. Aarzel niet om ons uw opmerkingen en suggesties over de inhoud van deze gids mee te delen. Bij een eerstvolgende bijgewerkte editie zullen wij daar rekening mee houden.

Contactadres

Michelin Reisgids
Uitgeverij Lannoo
Kasteelstraat 97
B-8700 Tielt
degroenereisgids@lannoo.be

Michelin Reisgids
Uitgeverij Terra Lannoo
Postbus 23202
1100 DS Amsterdam Zuidoost
info@terralannoo.nl

www.lannoo.com

D/2024/45/207 - NUR 512
ISBN 978 94 014 9846 3

Niets uit deze uitgave mag worden verveelvoudigd en/of openbaar gemaakt door middel van druk, fotokopie, microfilm of op welke wijze ook zonder voorafgaande schriftelijke toestemming van de uitgever.