



van reizigers voor reizigers



SARDINIË

Lannoo

De wereld houdt niet op met draaien. Een wereldreiziger is de eerste om dat te beamen. Hoewel men geen inspanningen gespaard heeft om al de gegevens in deze gids uitgebreid te testen en te actualiseren, is het niet uitgesloten dat je ter plaatse vaststelt dat bepaalde gegevens in deze gids toch al opnieuw gewijzigd zijn. Veel adressen en suggesties in de Trotters zijn bovendien wat 'fragiel', juist omdat ze zo sympathiek en verrassend zijn. We zouden het daarom bijzonder op prijs stellen als je ons op de hoogte brengt van eventuele wijzigingen, zodat we de eerstvolgende herdruk op een correcte manier kunnen aanpassen. Dank bij voorbaat. Ons adres:

TROTTER

Uitgeverij Lannoo
Kasteelstraat 97
B-8700 Tielt

Uitgeverij Terra Lannoo
Postbus 97
NL-3990 DB Houten

E-MAIL: TROTTER@LANNOO.BE

WWW.TROTTERCLUB.COM

De prijscategorieën die in de Trottergidsen worden gebruikt, zijn steeds afgestemd op het land. Als je in een goedkoop hotelletje ongeveer € 25 betaalt, behoort een hotel waar je € 75 neertelt uiteraard tot de dure prijsklasse. De uitgever kan niet aansprakelijk worden gesteld voor eventuele fouten of de gevolgen ervan.

VERTALING Petra van Caneghem; 2023 Imago Mediabuilders

REISINFORMATIE VLAANDEREN EN NEDERLAND Wegwijzer, Brugge

OMSLAGONTWERP Studio Jan de Boer / Helga Bontinck

ONTWERP BINNENWERK Imago Mediabuilders

OMSLAGFOTO iStock/travellaggio

OORSPRONKELIJKE TITEL Le Routard – Sardaigne

OORSPRONKELIJKE UITGEVER Hachette, Paris

DIRECTEUR VAN DE REEKS EN AUTEUR Philippe Gloaguen

STICHTERS Philippe Gloaguen en Michel Duval

ADJUNCT-REDACTEUREN Benoît Lucchini en Amanda Keravel

REDACTEUREN Olivier Page, Véronique de Chardon, Isabelle Al Subaihi, Anne-Caroline Dumas, André Poncelet, Marie Burin des Rozières, Thierry Brouard, Géraldine Lemauf-Beauvois, Anne Poinot, Mathilde de Boisgrollier, Alain Pallier en Fiona Debrabander

© Hachette (alle rechten voor vertaling, reproductie en bewerking gereserveerd voor alle landen),
Uitgeverij Lannoo nv, Tielt, 2023

© Cartografie Hachette Tourisme

WWW.LANNOO.COM

D/2023/45/271 - ISBN 9789401490214 - NUR 512


Niets uit deze uitgave mag worden verveelvoudigd en/of openbaar gemaakt door middel van druk, fotokopie, microfilm of op welke wijze ook zonder voorafgaande schriftelijke toestemming van de uitgever.

HOE GEBRUIK JE DEZE GIDS?

Op deze pagina's zetten we de toeristische highlights voor je op een rijtje – stuk voor stuk zijn het met recht topperavaringen die je niet mag missen!



In het hoofdstuk 'Mens, maatschappij, natuur en cultuur' gaan we dieper in op onder andere de geschiedenis, het cultureel erfgoed en de geografie van het land of gebied dat je bezoekt. Een ideale selectie om alvast thuis of tijdens de heenreis door te nemen.




In het hoofdstuk 'Praktisch' vind je alle nuttige informatie over de bestemming. Lees er alles wat je moet weten over bijvoorbeeld verkeer en vervoer, geldzaken, taal en gebruiken.



De gedeeltes die in twee kolommen zijn gezet, bevatten nuttige informatie, zoals adresgegevens van instanties en webadressen ter voorbereiding op de reis.

HOE GEBRUIK JE DEZE GIDS?

De Reisplanner stelt uitgewerkte reisprogramma's voor om Sardinië op de beste manier te ontdekken. Een handige leidraad tijdens de voorbereiding van je reis.



Door deze beknopte inhoudsopgave per deel van de gids te gebruiken hoef je niet telkens terug te bladeren naar de algehele inhoudsopgave voor in het boek.




Op het kleine kaartje linksboven zie je in een oogopslag welk deel van het land of de regio het betreffende hoofdstuk beschrijft.

Op de eerste pagina van elk nieuw deel zijn de niet te missen bezienswaardigheden al in kaart gebracht met een pagina-verwijzing voor wie ze direct wil raadplegen.



Aan de rand van de pagina's zorgen een duimgreep en een kopregel ervoor dat je direct ziet welke informatie er op de betreffende pagina wordt geboden.

Voor een herkenbare structuur en meer opzoekgemak is de volgorde van onderwerpen per stad of regio telkens hetzelfde: praktische informatie - verblijfsinfo: slapen, eten, iets drinken, uitgaan - informatie over de bezienswaardigheden.



WIST JE DIT?

Let op deze kaders voor interessante weetjes.

AANDUIDING TROTTERTIPS

- trottertip
 interessant
 niet te missen

VERKLARING VAN DE SYMBOLEN

- | | | |
|-------------------|---------------------|---------------------------------------|
| algemeen | informatie | snackbar |
| autoverhuur | kindvriendelijk | strand |
| bank | koffie- of theehuis | taxi |
| busstation | livemuziek, concert | theater |
| café, bar | luchthaven | treinstation |
| camping | metrostation | voorzieningen voor rolstoelgebruikers |
| consulaat | ontbijt | wandelen |
| dansen | parkeren | winkelen |
| duiklocatie | patisserie | Unesco-werelderfgoed |
| internetcafé | postkantoor | zwemgelegenheden |
| fietsverhuur | restaurant | telefoonnummer |
| haven | roken verboden | website |
| honden toegestaan | slapen | e-mailadres |
| ijs salon | skistation | |

INHOUD

| | | | |
|--|----|---|-----|
| INLEIDING | 12 | Overnachten | 75 |
| VEELGESTELDE VRAGEN | 14 | Post | 79 |
| TOPERVARINGEN | 16 | Reisliteratuur | 79 |
| MENS, MAATSCHAPPIJ, NATUUR EN CULTUUR | 31 | Risico's en ergernissen | 80 |
| Beroemde personen | 32 | Roken | 80 |
| Bevolking | 34 | Taal | 81 |
| Cultureel erfgoed | 34 | Telecommunicatie | 83 |
| Drank | 35 | Vervoer | 84 |
| Economie | 37 | REISPLANNER | 90 |
| Garibaldi | 39 | CAGLIARI EN OMGEVING | |
| Geografie | 39 |  | |
| Geschiedenis | 40 | Cagliari | 99 |
| Godsdienst en geloof | 45 | HET ZUIDWESTEN | |
| Keuken | 45 |  | |
| Mamuthones | 51 | Sulcis-Iglesiente | 125 |
| Media | 52 | Parco naturale regionale di Gutturu Mannu | 129 |
| Milieu | 52 | | |
| Sardiniëse kunstnijverheid | 53 | | |
| Werelderfgoed van Unesco | 54 | | |
| Zeden en gewoonten | 54 | | |
| REIZEN NAAR NOORD-ITALIË | 56 | | |
| NOORD-ITALIË PRAKTISCH | 61 | | |
| ABC van Sardinië | 62 | | |
| Alvorens te vertrekken | 62 | | |
| Budget | 64 | | |
| Elektriciteit | 67 | | |
| Feesten en feestdagen | 67 | | |
| Gehandicapten | 70 | | |
| Geldzaken | 70 | | |
| Gezondheid | 71 | | |
| Internetadressen | 71 | | |
| Klimaat | 72 | | |
| Noodgevallen | 74 | | |
| Openingstijden | 74 | | |



| | |
|------------|-----|
| Pula | 130 |
| Chia | 133 |

HET EILAND SANT'ANTIOCO 135

| | |
|-----------------------------|-----|
| Sant'Antioco | 136 |
| Calasetta | 144 |
| Het eiland San Pietro | 147 |
| Carloforte | 149 |

CARBONIA, IGLESIENTE EN DE COSTA DELLE MINIERE 155

| | |
|-----------------------|-----|
| Carbonia | 155 |
| Iglesias | 159 |
| Fluminimaggiore | 166 |
| Portixeddu | 168 |
| Buggerru | 169 |

DE COSTA VERDE 171

| | |
|---|-----|
| Arbus | 171 |
| Tocht door het noorden van de Costa Verde | 174 |

MARMILLA 175

| | |
|----------------|-----|
| Barumini | 175 |
|----------------|-----|

DE REGIO ORISTANO-BOSA



| | |
|----------------|-----|
| Arborea | 183 |
| Oristano | 184 |
| Cabras | 192 |

| | |
|-----------------------|-----|
| Santu Lussurgiu | 197 |
| Cuglieri | 200 |
| Bosa | 201 |

HET NOORDWESTEN



| | |
|---|-----|
| Alghero | 215 |
| Parco naturale regionale di Porto Conte | 230 |

LA NURRA IN HET NOORDEN 236

| | |
|------------------------------------|-----|
| Stintino | 236 |
| Parco nazionale dell'Asinara | 238 |
| Porto Torres | 241 |
| Sassari | 243 |
| Castelsardo | 257 |

GALLURA



| | |
|----------------------------|-----|
| Olbia | 265 |
| Ten zuiden van olbia | 275 |

| | |
|--|-----|
| Golfo Aranci | 276 |
| De Costa Smeralda | 277 |
| De stranden van Porto Rotondo naar Porto Cervo | 284 |
| Palau | 285 |
| De eilanden van La Maddalena (Arcipelago di La Maddalena) | 289 |
| Santa Teresa di Gallura | 298 |
| Tempio Pausania | 303 |
| Aggius | 307 |
| Isola Rossa | 309 |

BARBAGIA EN HET GENNARGENTU- MASSIEF



| | |
|---|-----|
| Nationaal park van de golf van Orosei en de Genneragentu | 316 |
| Nuoro | 316 |

| | |
|-------------------------|-----|
| DE NUORESE | 325 |
| Mamoiada | 325 |
| Orani | 326 |
| Gavoi | 327 |
| Bitti | 327 |

| | |
|-------------------------|-----|
| SUPRAMONTE | 329 |
| Orgosolo | 329 |

| | |
|---------------|-----|
| Oliena | 331 |
| Dorgali | 337 |

DE BAAI VAN OROSEI 342

| | |
|--|-----|
| Cala Gonone | 342 |
| Orosei | 351 |
| De weg tussen Dorgali en Tortoli (de Orientale Sarda, SS 125) | 353 |

OGLIASTRA 354

| | |
|-----------------------------|-----|
| Baunei | 355 |
| Santa Maria Navarrese | 358 |
| Arbatax en Tortoli | 361 |
| Lanusei | 365 |
| Ulassai | 366 |
| Jerzu | 369 |

MANDROLISAI 370

| | |
|---------------|-----|
| Sorgono | 371 |
|---------------|-----|

HET ZUIDOOSTEN



SARRABUS EN DE ZUIDOOSTKUST 377

| | |
|---------------------------------------|-----|
| Muravera – San Vito – Castiadas | 377 |
| Villasimius | 380 |

| | |
|-----------------------|-----|
| REGISTER | 389 |
|-----------------------|-----|

KAARTEN EN PLATTEGRONDEN



| | | | |
|---|---------|---|---------|
| Afstanden tussen de steden | 86 | Noordwesten, het, overzichtskaart | 216-217 |
| Alghero | 219 | Nuoro | 319 |
| Alghero – oude stad, detailkaart | 221 | Olbia | 270-271 |
| Barbagia, overzichtskaart | 317 | Oristano | 187 |
| Bosa | 202-203 | Oristano-Bosa, de regio, overzichtskaart | 185 |
| Bosa, detailkaart | 205 | Porto Conte, de baai van, overzichtskaart | 231 |
| Cagliari, overzichtskaart | 102-103 | Reisplanner | 91, 95 |
| Cagliari centrum | 104-105 | Sant'Antioco, het eiland, overzichtskaart | 137 |
| Cagliari, detailkaart | 107 | Sant'Antioco | 139 |
| Cala Gonone | 343 | San Pietro, het eiland, overzichtskaart | 148 |
| Carloforte | 151 | Sardinië, overzichtskaart | 59 |
| Castelsardo | 258 | Sassari | 244-245 |
| Iglesias | 160 | Sassari – Oude stad, detailkaart | 247 |
| Maddalena, La, de eilanden van, overzichtskaart | 291 | Topervaringen | 17 |
| Noordoosten, het, overzichtskaart | 266-267 | Zuidoosten, het, overzichtskaart | 379 |
| | | Zuidwesten, het, overzichtskaart | 127 |

INLEIDING

Zittend onder een bosje met eeuwenoude olijfbomen, omgeven door mastiekbomen, mirtenstruiken en aardbeibomen, waakt de Sardijnse herder over zijn kudde schapen. Rondom zie je niets dan schraal gebergte en ongerepte valleien, bergen met bossen kurkeiken en her en der wat granietblokken of eeuwenoude vestingen die boven het gebladerde uittorenen. Dat is het tijdloze **binnenland van Sardinië**, waar niets verandert.

In de verte lopen de witte rotswanden af naar de zee. De zon verwarmt de fijne zandstranden aan het turkooisblauwe water. Dat is het **Sardinië van de badplaatsen**, het vakantie-eiland met zijn diepblauwe zomerse lucht. Het zijn twee heel verschillende werelden die bijna elkaars tegengestelde zijn en toch aan hetzelfde eiland toebehoren: Sardinië.

OP SARDINIË VINDT IEDEREEN IETS WAT HEM TOT IN HET DIEPSTE VAN ZIJN ZIEL RAAKT ...!

Het land dat vroeger werd beschreven als 'het vaderland van het vee' en 'klein, heuvelachtig Argentië', is niet langer een afgelegen, onbekend en vergeten eiland in de Middellandse Zee, waar piraten met plezier gingen plunderen. Het eiland heeft een toekomst voor zichzelf uitgetekend. Het eiland met 2000 km kusten is een volwaardige toeristische bestemming, maar heeft zijn woeste schoonheid en zijn onafhankelijke, trotse en rebelse karakter weten te bewaren.

Hoewel het in de zomer hier en daar aan de kust razend druk is, pronkt **de kust van Sardinië** nog altijd met een ongerepte natuurlijke schoonheid. Van Alghero naar Bosa, van Iglesias naar Arbus, van Cagliari naar Chia, van Arbatax naar Ulassai, van Nuoro naar Orgosolo of van Olbia naar de eilandengroep La Maddalena, alle Sardijnse wegen voeren naar een hooggelegen bergdorp, met levendige tradities, schitterende wandelpaden naar ongerepte kloven, verscholen kreekjes of eindeloze stranden. Een droomwereld waar een oprechte ontmoeting met inwoners nog mogelijk is. Trouw aan hun tradities en gastvrij leven ze in perfecte eenheid met hun betoverende, magnetische eiland.



Cala Corsara bij La Maddalena



Bosa



VEELGESTELDE VRAGEN

WELKE DOCUMENTEN HEB JE NODIG OM NAAR SARDINIË TE REIZEN?

Voor inwoners van de Europese Unie volstaat een geldige identiteitskaart of geldig paspoort om Italië binnen te mogen.

Minderjarigen die alleen reizen (of zonder hun ouders), hebben een geldige identiteitskaart of geldig paspoort nodig en een schriftelijke, ondertekende toestemming van de ouders.

WAT IS HET BESTE SEIZOEN OM NAAR SARDINIË TE REIZEN?

Het tussenseizoen (Pasen-half juli en september-half oktober), want dan is het er minder druk dan in de zomer en zijn de prijzen lager. Het weer is aangenaam en niet (al) te warm. Hartje zomer (vanaf half juli) stromen de toeristen toe en klimmen de prijzen naar hun hoogste niveau ... en dat geldt ook voor de temperatuur. In augustus gaan alle Italianen met vakantie. De kustplaatsjes zitten dan ook overvol, soms is er water tekort, zijn enkele stranden afgesloten en zijn de prijzen zo goed als onbetaalbaar.

IS ER EEN TIJDSVERSCHIL?

Nee, zowel in de zomer als in de winter is het er even laat (of vroeg) als in België en Nederland. Zomer- en wintertijd worden op dezelfde dag ingesteld.

WELKE VOORZORGSMAATREGELEN MOET IK NEMEN OP HET VLAK VAN GEZONDHEID?

Je hoeft geen bijzondere voorzorgsmaatregelen te nemen. Vergeet in de zomer geen zonnebrandcrème en een muggenmelk. Denk ook aan een Europese ziekteverzekeringskaart.

HOELANG DUURT EEN VLUCHT?

Reken op 2½ uur voor een rechtstreekse vlucht van Brussel of Amsterdam naar Cagliari. Een vlucht naar Alghero duurt ongeveer even lang.

IS HET LEVEN ER DUUR?

Vooral het slapen weegt zwaar op het budget, want de Italianen zelf zijn ook dol op het eiland. In het hoogseizoen stijgen de prijzen, in juli en augustus verdubbelen of verdriedubbelen ze soms zelfs! Te duur? Ga dan naar het binnenland. Beperk je in restaurants tot een *antipasto* en *primo*, daarmee heb je meestal voldoende gegeten en zo houd je de rekening betaalbaar (€ 20-25). Aan de costa Smeralda geldt dat echter niet. Wil je goedkoop eten, ga dan voor een pizzapunt.

KUN JE JE OP SARDINIË MAKKELIJK ZONDER AUTO VERPLAATSEN?

Het is handiger om ter plaatse een auto te huren, dat is veel praktischer als je de platgetreden paden wilt verlaten. Toch is er ook een uitgebreid netwerk aan bussen en tussen de grote steden rijden ook treinen.

IS SARDINIË EEN GOEDE BESTEMMING OM JE KINDEREN MEE NAARTOE TE NEMEN?

Uiteraard! Je vindt er schitterende stranden en een warme zee. In de *agriturismi* kun je een tochtje per ezel maken en de kinderen zijn gek op de boerderijdieren.

HOE KUN JE TER PLAATSE BETALEN?

Je betaalt met euro's, heel handig. Je vindt overal pinautomaten en je kunt op veel plaatsen betalen met je betaalkaart, behalve



in heel kleine pensions of in cafés waar weinig toeristen komen.

WELKE TAAL SPREEKT MEN OP SARDINIË?

Sardijns, zeker in het binnenland. Maar iedereen spreekt ook Italiaans. Het is handig een basiswoordenschat Italiaans te kennen, ook al spreken de meeste mensen ook Engels en een beetje Frans.

ZIJN ER MOOIE STRANDEN OP SARDINIË?

De 2000 km lange kust van Sardinië is de zomerbestemming bij uitstek. Je vindt er de mooiste stranden van Italië en misschien zelfs van de Middellandse Zee! Het goede nieuws is dat er weinig privéstranden zijn.

Er is voor elk wat wils, van verborgen kreekjes tot toeristische zandstranden. Houd er rekening mee dat er in de zomer op bepaalde stranden slechts een beperkt aantal mensen toegelaten worden. Reserveer dus als je hier absoluut wilt komen bakken en braden, zeker in augustus.

ZIJN ER BIJZONDERE HISTORISCHE BEZIENSWAARDIGHEDEN?

Sardinië heeft een rijk erfgoed. Al in het paleolithicum was het eiland bewoond. De bezienswaardigheden beslaan de periode van het neolithicum tot vandaag, met als hoogtepunt de periode van de *nuraghi* (bronstijd en ijzertijd), een beschaving die we nergens anders vinden en waarvan de resten nog heel aanwezig zijn in het landschap.

Villasimius



20 TOPERVARINGEN

1 FLANEER DOOR DE STRATEN VAN CAGLIARI

Klim helemaal naar het Castello. Daar staan enkele prachtige, oude *palazzi*. De hoofdstad van Sardinië is een op-en-top zuidelijke stad die zich uitstrekt over vele kleine heuvels.



Het opmerkelijkste stadsdeel is de oude stad met het Castello. Het ligt hoog op een heuvel en toont nog delen van de middeleeuwse versterkingen. Je bereikt de mooie kathedraal, de Duomo Santa Maria, via lange straten die overgaan in smalle steegjes waarin je oude, door de tijd verweerde *palazzi* ontdekt. Het lijkt zo uit een film te komen. *Blz. 115*

Goed om te weten: dankzij de liften (aan de viale Regina Elena en bij het piazza Yene) hoef je de steile trappen niet te nemen naar de hooggelegen wijk.

2 GEEF JE OGEN DE KOST LANGS DE COSTA DEL SUD

De prachtige, smalle kustweg voert je ongeveer 20 km lang langs de kust, van Porto Teulada naar Chia. Je komt langs Aragonese torens en geniet onderweg van de mooiste uitzichten op zee. Vooral bij zonsondergang is deze route prachtig. Kijk absoluut even bij







het strand van Tuerredda. Het ligt achter in een paradijselijke baai en nodigt je uit om even weg te dromen, te ontspannen en de tijd te vergeten. *Blz. 133*

3 BEZOEK EEN VAN DE SCHITTERENDE GROTTEN OP SARDINIË

Sardinië telt veel grotten, die verspreid over het eiland liggen. Maak van de gelegenheid gebruik om de bijzondere stalactieten en stalagmieten te bewonderen, bijvoorbeeld in de grot Is Zuddas, vlak bij Santadi, de grot van Su Mannau in Ulassai of de Grotta di Nettuno in de buurt van Alghero die je bereikt via een indrukwekkende trap met 654 treden die zijn uitgehouwen in de rotsen! *Blz. 128, 168, 233*

Goed om te weten: voor een voorproefje kijk je op www.grotteiszuddas.com en www.grottasumarmuri.it.

4 KEERTERUG IN DE TIJD, NAAR DE OUDHEID

Breng een bezoekje aan de indrukwekkende archeologische vindplaatsen van Nora en

Tharros. De twee steden werden door de Feniciërs gebouwd in de 9de-8ste eeuw v.Chr. Later vielen ze in handen van de Carthagers en de Romeinen en groeiden toen uit tot twee van de belangrijkste havens in het Middellandse Zeegebied. Je ziet er een theater, mooie huizen, thermen, tempels, zuilen ... Het aantal overblijfselen is echt enorm. Als de zon ondergaat en de oude stenen een gouden gloed krijgen, word je ondergedompeld in een magische sfeer. *Blz. 132, 195*

5 NEEM DE BOOT NAAR DE EILANDEN SANT'ANTIOCO EN SAN PIETRO

Deze dunbevolkte eilanden bieden kleine steden en een schilderachtig landschap. Sant'Antioco is met Sardinië verbonden via een weg die door de Carthagers is aangelegd en door de Romeinen werd verbeterd. De belangrijkste trekpleister is de stad Sant'Antioco en het boeiende archeologische museum. San Pietro was lange tijd een bijna verlaten eiland. Alles draait rond de kleurrijke stad Carloforte, met een heerlijke uitstraling. Op



FOTOVERANTWOORDING

- blz. 8 Alessio Orru / Shutterstock
 blz. 9 b., 226 bouybin / Shutterstock
 blz. 9 l.o., 208-209 hraska / Shutterstock
 blz. 9 r.o., 264 D.Bond / Shutterstock
 blz. 10 l., 154, 314 Francescomoufotografo / Shutterstock
 blz. 10 r., 238, 350, 367 b. Elisa Locci / Shutterstock
 blz. 12-13 Dmitry Naumov / Shutterstock
 blz. 13 Kojin / Shutterstock
 blz. 15, 135 Pawel Kazmierczak / Shutterstock
 blz. 16 b. travellaggio / iStock
 blz. 16 o. DaLiu / iStock
 blz. 18 Stefano Guidi / Shutterstock
 blz. 19 Jan Zabrodsky / iStock
 blz. 20 sndr / iStock
 blz. 21 b. Antonio S / Shutterstock
 blz. 21 o. Leamus / iStock
 blz. 22 b. Stefano Cannas
 blz. 22 o. Anna Jedynak / Shutterstock
 blz. 23 DaLiu / iStock
 blz. 24-25 Eugenio Marongiu / Shutterstock
 blz. 25 b., 28 b., 30-31, 251 Gabriele Maltini / iStock
 blz. 25 m. Martin M303 / Shutterstock
 blz. 26 b. SimonSkafar / iStock
 blz. 26 o. Riuma72 / iStock
 blz. 27 b. Pilat666 / iStock
 blz. 27 o. ShevchenkoAndrey / iStock
 blz. 28 o. Alessandro Zappalorto / Shutterstock
 blz. 29 Lucky Team Studio / Shutterstock
 blz. 41, 55, 298 Pecold / Shutterstock
 blz. 49 Patrizio Martorana / Shutterstock
 blz. 57 elitravo / Shutterstock
 blz. 58 Stefano Garau / Shutterstock
 blz. 60-61 GIANFRI58 / Shutterstock
 blz. 68 Denis Mustafin / Shutterstock
 blz. 74 Philip Bird LRPS CPAGB / Shutterstock
 blz. 89 robertonencini / Shutterstock
 blz. 90, 94 milosk50 / Shutterstock
 blz. 92 ultimathule / Shutterstock
 blz. 98, 376 Marcin Krzyzak / Shutterstock
 blz. 110 Pbread Natural bakery
 blz. 112 Ditrizio Pasticceria
 blz. 114 RomanBabakin / iStock
 blz. 121 Maxvan23 / Shutterstock
 blz. 124 REDA & CO srl / Alamy Stock Photo
 blz. 131 Hotel Marin
 blz. 145 Andrea Bottari / iStock
 blz. 165 Atzori Riccardo / Shutterstock
 blz. 176 Elena Krivorotova / Shutterstock
 blz. 179 justhavealook / iStock
 blz. 182 Nick Fox / Shutterstock
 blz. 188 Egle Piccozzi
 blz. 193 Albergo Diffuso Aquaei Sinis
 blz. 196 hectorlo / Flickr
 blz. 206 Albergo Diffuso Villa Asfodeli
 blz. 214 Chris Rout / Alamy Stock Photo
 blz. 232 Hotel El Faro
 blz. 272 Hotel For You
 blz. 274 Mint Julep
 blz. 278 ArtMediaFactory / Shutterstock
 blz. 279 B&B Villa Giulia
 blz. 282 Caffé Nina
 blz. 287 Ristorante da Robertino
 blz. 288 miqu77 / Shutterstock
 blz. 305 Ralf Geithe / Shutterstock
 blz. 310-311 CoolR / Shutterstock
 blz. 324 REDA & CO srl / Alamy Stock Photo
 blz. 331 richie rocket / Flickr
 blz. 339 Agriturismo S Ozzastru
 blz. 341 Marco Mul / Shutterstock
 blz. 346 Il Cormorano
 blz. 357 AleksanderssonS / Shutterstock
 blz. 359 Hotel Nascar
 blz. 367 o. Hotel Su Marmuri
 blz. 372 Agriturismo Su Connottu
 blz. 373 funkyfood London - Paul Williams / Alamy Stock Photo