





van reizigers voor reizigers



**KRETA**

Lannoo

De wereld houdt niet op met draaien. Een wereldreiziger is de eerste om dat te beamen. Hoewel men geen inspanningen gespaard heeft om al de gegevens in deze gids uitgebreid te testen en te actualiseren, is het niet uitgesloten dat je ter plaatse vaststelt dat bepaalde gegevens in deze gids toch al opnieuw gewijzigd zijn. Veel adressen en suggesties in de Trotters zijn bovendien wat 'fragiel', juist omdat ze zo sympathiek en verrassend zijn. We zouden het daarom bijzonder op prijs stellen als je ons op de hoogte brengt van eventuele wijzigingen, zodat we de eerstvolgende herdruk op een correcte manier kunnen aanpassen. Dank bij voorbaat. Ons adres:

## TROTTER

Uitgeverij Lannoo  
Kasteelstraat 97  
B-8700 Tielt

Uitgeverij Terra Lannoo  
Postbus 97  
NL-3990 DB Houten

**E-MAIL: [TROTTER@LANNOO.BE](mailto:TROTTER@LANNOO.BE)**

**[WWW.TROTTERCLUB.COM](http://WWW.TROTTERCLUB.COM)**

De prijscategorieën die in de Trottergidsen worden gebruikt, zijn steeds afgestemd op het land. Als je in een goedkoop hotelletje ongeveer € 25 betaalt, behoort een hotel waar je € 75 neertelt uiteraard tot de dure prijsklasse. De uitgever kan niet aansprakelijk worden gesteld voor eventuele fouten of de gevolgen ervan.

**VERTALING** Petra van Caneghem; 2023 Imago Mediabuilders

**REISINFORMATIE VLAANDEREN EN NEDERLAND** Wegwijzer, Brugge

**OMSLAGONTWERP** Studio Jan de Boer / Helga Bontinck

**ONTWERP BINNENWERK** Imago Mediabuilders

**OMSLAGFOTO** iStock/Vladimir\_Timofeev

**OORSPRONKELIJKE TITEL** Le Routard – Crète

**OORSPRONKELIJKE UITGEVER** Hachette, Paris

**DIRECTEUR VAN DE REEKS EN AUTEUR** Philippe Gloaguen

**STICHTERS** Philippe Gloaguen en Michel Duval

**ADJUNCT-REDACTEUREN** Benoît Lucchini en Amanda Keravel

**REDACTEUREN** Olivier Page, Véronique de Chardon, Isabelle Al Subaihi, Anne-Caroline Dumas, André Poncelet, Marie Burin des Rozières, Thierry Brouard, Géraldine Lemauf-Beauvois, Anne Poinot, Mathilde de Boisgrollier, Alain Pallier en Fiona Debrabander

© Hachette (alle rechten voor vertaling, reproductie en bewerking gereserveerd voor alle landen),  
Uitgeverij Lannoo nv, Tielt, 2023

© Cartografie Hachette Tourisme

**[WWW.LANNOO.COM](http://WWW.LANNOO.COM)**

D/2023/45/239 - ISBN 9789401490191 - NUR 512

Niets uit deze uitgave mag worden verveelvoudigd en/of openbaar gemaakt door middel van druk, fotokopie, microfilm of op welke wijze ook zonder voorafgaande schriftelijke toestemming van de uitgever.

# HOE GEBRUIK JE DEZE GIDS?

Op deze pagina's zetten we de toeristische highlights voor je op een rijtje – stuk voor stuk zijn het met recht topperavaringen die je niet mag missen!




In het hoofdstuk 'Mens, maatschappij, natuur en cultuur' gaan we dieper in op onder andere de geschiedenis, het cultureel erfgoed en de geografie van het land of gebied dat je bezoekt. Een ideale selectie om alvast thuis of tijdens de heenreis door te nemen.



In het hoofdstuk 'Praktisch' vind je alle nuttige informatie over de bestemming. Lees er alles wat je moet weten over bijvoorbeeld verkeer en vervoer, geldzaken, taal en gebruiken.




De gedeeltes die in twee kolommen zijn gezet, bevatten nuttige informatie, zoals adresgegevens van instanties en webadressen ter voorbereiding op de reis.



# HOE GEBRUIK JE DEZE GIDS?

De Reisplanner stelt uitgewerkte reisprogramma's voor om Kreta op de beste manier te ontdekken. Een handige leidraad tijdens de voorbereiding van je reis.



Door deze beknopte inhoudsopgave per deel van de gids te gebruiken hoef je niet telkens terug te bladeren naar de algehele inhoudsopgave voor in het boek.




Op het kleine kaartje linksboven zie je in een oogopslag welk deel van het land of de regio het betreffende hoofdstuk beschrijft.

Op de eerste pagina van elk nieuw deel zijn de niet te missen bezienswaardigheden al in kaart gebracht met een paginaverwijzing voor wie ze direct wil raadplegen.



Aan de rand van de pagina's zorgen een duimgreep en een kopregel ervoor dat je direct ziet welke informatie er op de betreffende pagina wordt geboden.



Voor een herkenbare structuur en meer opzoekemak is de volgorde van onderwerpen per stad of regio telkens hetzelfde: praktische informatie - informatie over verblijf: slapen, eten, iets drinken, uitgaan - informatie over de bezienswaardigheden.

## WIST JE DIT?

Let op deze kaders voor interessante weetjes.

## AANDUIDING TROTTERTIPS

- trottertip interessant niet te missen

## VERKLARING VAN DE SYMBOLEN

- |                   |                     |                                       |
|-------------------|---------------------|---------------------------------------|
| algemeen          | informatie          | snackbar                              |
| autoverhuur       | kindvriendelijk     | strand                                |
| bank              | koffie- of theehuis | taxi                                  |
| busstation        | livemuziek, concert | theater                               |
| café, bar         | luchthaven          | treinstation                          |
| camping           | metrostation        | voorzieningen voor rolstoelgebruikers |
| consulaat         | ontbijt             | wandelen                              |
| dansen            | parkeren            | winkelen                              |
| duiklocatie       | patisserie          | Unesco-werelderfgoed                  |
| internetcafé      | postkantoor         | zwemgelegenheden                      |
| fietsverhuur      | restaurant          | telefoonnummer                        |
| haven             | roken verboden      | website                               |
| honden toegestaan | slapen              | e-mailadres                           |
| ijs salon         | skistation          |                                       |

# INHOUD

<b>INLEIDING</b> .....	12	Gezondheid	87
<b>VEELGESTELDE VRAGEN</b> .....	14	Internetadressen	87
<b>20 TOPERVARINGEN</b> .....	16	Klimaat	88
<b>MENS, MAATSCHAPPIJ, NATUUR EN CULTUUR</b> .....	33	Musea en opgravingen	89
Archeologie	34	Noodgevallen	91
Beroemde Kretenzers	34	Openingstijden	91
Bevolking	36	Overnachten	91
De vrouw in het oude griekenland? Moeilijk!	36	Post	93
Drank	37	Reisliteratuur	93
Duiken	38	Risico's en ergernissen	94
Economie	39	Taal	94
Een dag op zijn Grieks	43	Telefoon en telecommunicatie	100
Geografie	43	Toeristenpolitie	101
Geschiedenis	45	Vervoer	101
Godsdienst en geloof	53	Wegen	103
Keuken	54	Winkelen	106
Media	60	<b>REISPLANNER</b> .....	107
Milieu	61	<b>HERAKLION EN OMGEVING</b>	
Minoïsche beschaving	61		
Muziek en dans	64	Heraklion	115
Mythologie	66	Knossos	135
Stranden	69	Limenas Chersonissou	140
Trek- en wandeltochten	69	Malia	140
Zeden en gewoonten	72		
<b>REIZEN NAAR KRETA</b> .....	74		
<b>KRETA PRAKTISCH</b> .....	79		
ABC van Kreta	80		
Alvorens te vertrekken	80		
Budget	82		
Feesten en feestdagen	84		
Geldzaken	86		





## HET NOORDOOSTEN



Het Lassithiplateau .....	145
Agios Nikolaos .....	151
Elounda .....	159
Plaka .....	161
Van Agios Nikolaos naar Mochlos .....	163
Mochlos .....	165
Sitia .....	166

## HET UITERSTE OOSTEN



Moni Toplou .....	176
Vai .....	176
Palaikastro .....	177
Zakros .....	181

Kato Zakros .....	183
Xerokambos .....	186
Ziros .....	188
Makrygialos .....	188

## DE ZUIDOOSTKUST



Ierapetra .....	193
Myrtos .....	199
Van Myrtos naar Ano Viannos .....	201
Keratokambos en Kastri .....	201
Lendas .....	202

## MESSARA



Gortys .....	208
Zaros .....	209

Vorri .....	212
Phaistos .....	213
Agia Triada .....	216
Kamilari .....	216
Pitsidia .....	219
Sivas .....	220
Matala .....	222

### ONDERWEG NAAR RETHYMNON

Agia Galini .....	226
Spili .....	229

### DE STREEK ROND RETHYMNON



Rethymnon .....	233
-----------------	-----

### DE OMGEVING VAN CHANIA



Georgiopolis .....	258
Vamos .....	262
Kalyves .....	264
Chania .....	265

### DE WESTKUST



Kolymvari .....	287
Kissamos - Kastelli Kissamou .....	289
Phalassarna .....	293
Van Phalassarna naar Elafonissi .....	296
Elafonissi .....	298
De weg naar Paleochora .....	300

### HET ZUIDWESTEN



Paleochora .....	303
Autorit naar Sougia .....	310
Sougia .....	311
Samariakloof .....	314
Loutro .....	321
Aradenakloof .....	324
Anopolis .....	325
Chora Sfakion (of Sfakia) .....	326
Gavdos .....	329
Frangokastello .....	331
De weg van Frangokastello naar Sellia .....	333
Plakias .....	334

### REGISTER

342

# KAARTEN EN PLATTEGRONDEN



Afstanden tussen de steden .....	103	Lassithi, Departement, overzichtskaart	146-147
Agios Nikolaos .....	152	Minoïsche vindplaatsen, overzichtskaart .....	62-63
Chania, Departement, overzichtskaart .....	256-257	Plakias .....	335
Chania .....	267	Paleochora .....	305
Chania centrum, detailkaart .....	270-271	Rethymnon, Departement, overzichtskaart .....	234-235
Heraklion, Departement, overzichtskaart .....	116-117	Rethymnon overzichtskaart .....	238-239
Heraklion .....	118-119	Reisplanner .....	108-109, 110-111
Heraklion, detailkaart .....	120-121	Samariakloof, overzichtskaart .....	315
Ierapetra .....	195	Sitia .....	167
Kreta, overzichtskaart .....	74-75	Topervaringen .....	16-17

*In de zomer wordt Balos Beach overspoeld door toeristen.*



# INLEIDING

**G**elegen aan de rand van Europa en van de Oriënt, tegenover Afrika, is Kreta in meer dan een opzicht een mythisch eiland.

Volgens de Griekse mythologie werd Minos er geboren, het gevolg van de liefde tussen Zeus en de beeldschone Europa, die het geweldige idee kregen een siësta te houden onder een mooie plataan in Gortys.

Het landschap op dit ongerepte, bergachtige eiland is soms ruig, met rotsige, door de zon gebleekte pieken waarlangs de warme wind uit Afrika waait. Ligt de zuidkust van Kreta niet aan de Libische Zee? Dit ver naar het oosten gelegen, dorre gebied is gehuld in een enorme, matgroene mantel van olijfbomen.

## ALLES STROOMT EN NIETS BLIJFT.

*Grieks spreekwoord*

Hier, in de valleitjes of hoog op de heuvels trotseren orthodoxe kloosters en spierwitte kapelletjes de tand des tijds op plekken die nog ongerept zijn. Daar strekken zich de stranden uit, verlaten en vol keien en zand. Om nog maar te zwijgen van de diepe kloven, waar enkele van de mooiste van Europa tussen zitten en de vele grotten (bijna 3000!).

*Kretenzische pantoffels*



Je hoeft de toeristische gebieden maar even achter je te laten om de kleine valleien te ontdekken, en de traditionele bergdorpen met hun *kafenias* die worden bezocht door oude wijze mannen met snorren. Oud geworden op het beroemde 'Kretenzische dieet', nippen zij rustig aan de raki en laten ze ons zien hoe vroeger de tijd langzaam verstreek. Zet jezelf dus in de Kretenzische stand en ga op ontdekkingstocht over dit eiland, dat een van de bakermatten was van de westerse wereld.

*Haven van Chania*





*Strand van Preveli*



# VEELGESTELDE VRAGEN

Meer informatie vind je in het hoofdstuk 'Praktisch'.

## WELKE REISDOCUMENTEN HEB JE NODIG?

Een geldig paspoort of identiteitskaart volstaat.

## WAT IS DE BESTE PERIODE OM NAAR KRETA TE REIZEN?

De maanden mei en juni: het is er dan mooi weer, maar de hitte is niet al te verstikkend en het landschap is nog groen. Een nadeel is dat begin mei nog niet alles is geopend. September is ook een goede keuze. In oktober is het mooie weer wat minder stabiel en heel wat etablissementen sluiten alvast de deuren. Juli en augustus zijn ook prima, maar dan is het er heel heet en de kans dat je alleen op het strand bent, is heel klein.

## IS KRETA EEN DURE BESTEMMING?

Over het algemeen is Griekenland, Kreta in het bijzonder, minder duur dan België of Nederland, ondanks recente verhogingen van de btw en andere belastingen, om nog maar te zwijgen over de hoge inflatie! Eenvoudige, aanvaardbare kamers heb je al voor € 40-50 en je eet hier voor € 15-20 (of minder). Brandstof is dan weer een stuk duurder.

## HOE KUN JE JE VERPLAATSEN?

Als je het hele eiland wilt verkennen, is een auto het makkelijkst. Als je van tevoren reserveert, is een huurauto best betaalbaar. Er rijden bussen, maar buiten de grote verkeersassen zijn er weinig en soms zelfs helemaal

geen. Langs de zuidkust bereik je sommige dorpjes en kustplaatsjes met de boot, wat af en toe handiger is dan over de weg, die vaak een grote omweg maakt.

## HOE IS HET GESTELD MET DE VEILIGHEID?

Geen problemen. Griekenland is een heel veilig land. Blijf wel op je hoede in de steden, maar dat geldt elders ook.

## WAT IS HET TIJDSVERSCHIL?

Het is er het hele jaar door een uur later dan bij ons. Als het bij ons 12.00 u is, is het op Kreta 13.00 u.

## HOE LANG IS HET VLIEGEN?

Rechtstreeks naar Heraklion is 3½ uur met het vliegtuig.




*Het vissersdorpje Loutro*



### **WELKE VOORZORGSMAATREGELEN ZIJN ER NODIG OP GEZONDHEIDSGEBIED?**

Denk eraan je Europese zorgverzekeringsbewijs mee te nemen. Aarzel in geval van nood niet en begeef je naar een grote stad, desnoods Athene. Het Griekse gezondheidssysteem zit in een benarde positie.

### **KUN JE MET KINDEREN NAAR KRETA?**

Ja, natuurlijk. Denk er altijd aan je kinderen te beschermen tegen de zon. De beste bezienswaardigheden voor kinderen zijn gemarkeerd met .

### **HOE BETAAL JE TER PLAATSE?**

Het gebruik van betaalkaarten is inmiddels wijd verbreid, ook in tavernes. Je hoeft dus geen bundeltje contant geld mee te nemen.

### **WELKE TAAL SPREEK JE TEGEN DE KRETENZERS?**

De meeste Grieken die werkzaam zijn in het toerisme, spreken goed Engels. Om je weg te vinden in de stad, op de wegen en in het restaurant is het wel heel handig als je het Griekse schrift kunt ontcijferen.

### **MOET JE BANG ZIJN VOOR DE HITTE?**

Als je van fris weer houdt, is Ierland of Noorwegen de perfecte bestemming! Op Kreta is het vanaf de lente heel warm, in de ene streek doet de zomer vroeger zijn intrede dan in de andere. Het kan heel heet worden. Aan de noordkust waait het meestal meer, waardoor het er een beetje minder warm is in de zomer, dan aan de droge zuidoostkust (waar een droge wind uit Afrika waait).



# 20 TOPERVERVARINGEN

## 1 BEZOEK AAN HET ARCHEOLOGISCH MUSEUM VAN HERAKLION, EEN ONMISBARE SCHAKEL OM DE MINOÏSCHE BESCHAVING TE ONTDEKKEN

Ontegenzegglijk een van de belangrijkste musea van heel Griekenland. Het werd in 2013 heropend en toont bijna alle grote

vondsten die zijn gedaan op het grootste eiland, voornamelijk bij Knossos, Phaistos en Agia Triada. Het helpt om inzicht te krijgen in de rijke Minoïsche cultuur, die in veel opzichten nog tamelijk wat mysteries kent.

*Blz. 131*

*Goed om te weten: als je via Heraklion Kreta binnenkomt, bezoek dan eerst het museum voor je naar de Minoïsche vindplaatsen gaat.*









## 2 BEZOEK HET LASSITHI-PLATEAU, VLAk BIJ AGIOS NIKOLAOS EN TOCH BUITEN DE GEBAADE TOERISTISCHE PADEN

Het Lassithiplateau is een klein gebied waar je geneigd bent doorheen te reizen, als je het al niet helemaal negeert, om linea recta naar het oosten van het eiland te snellen. Dat is jammer, breng er minstens een nacht door om de authenticiteit van de kleine dorpjes op te snuiven. *Blz. 145*

*Goed om te weten: verwar het departement Lassithi (dat de hele oostkant van het eiland beslaat) niet met de gelijknamige hoogvlakte die nauwelijks 50 km<sup>2</sup> beslaat en tussen hoge bergen geklemd ligt. Eigen gemotoriseerd vervoer is noodzakelijk, want bussen gaan er eigenlijk niet naartoe.*

2



3

### 3 BEZOEK HET EILAND SPINALONGA, ENKELE KILOMETERS VAN AGIOS NIKOLAOS

Een aangrijpende plek als je denkt aan het lot van de mannen en vrouwen die hier leefden en zijn gestorven. In dit indrukwekkende Venetiaanse fort, dat als onneembaar bekendstond, werd begin 20ste eeuw een dorp gesticht voor lepralijders uit heel Kreta en daarbuiten. Het leprozenhuis sloot pas aan het einde van de jaren 1950 de deuren.

*Blz. 157*

*Goed om te weten: de snelste overtocht maak je vanuit het dorp Plaka, circa 15 km ten noorden van Agios Nikolaos. En vergeet niet Het Eiland van Victoria Hislop te lezen.*

### 4 ERVAAR LA DOLCE VITA IN MOCHLOS, EEN VISSERSHAVENTJE HALVERWEGE AGIOS NIKOLAOS EN SITIA

Wat een geluk dat Mochlos niet het soort toeristische ontwikkeling heeft doorgemaakt dat synoniem is voor de bouw van grote flatgebouwen of rijen winkeltjes die toeristenvallen blijken te zijn. Ook al wordt Mochlos in de zomer behoorlijk druk bezocht, het is een plek gebleven waar gemoedelijkheid de overhand heeft. Je kunt hier dus een heerlijk ontspannen vakantie doorbrengen. *Blz. 165*

*Goed om te weten: als je wilt oversteken naar het eiland Mochlos, recht tegenover het dorp, hoef je niet te zwemmen. Informeer ter plekke naar een boottaxi.*



# FOTOVERANTWOORDING

- blz. 8, 17, 131 Anna Pakutina / Shutterstock  
 blz. 9 lb., 114, 156 Vlas Telino studio / Shutterstock  
 blz. 9 lo., 182 Prisma by Dukas Presseagentur GmbH / Alamy Stock Photo  
 blz. 9 rb. DbDo / Shutterstock  
 blz. 9 ro. ivan bastien / Shutterstock  
 blz. 10 lb., 23 b., 258-259 Sergey Lyashenko / Shutterstock  
 blz. 10 lo., 254 leoks / Shutterstock  
 blz. 10 rb. Shutterstock  
 blz. 10 ro., 319 irakite / Shutterstock  
 blz. 11, 26, 29 b., 245, 302 Dziejul / Shutterstock  
 blz. 12 lo. Agata Dorobek / Shutterstock  
 blz. 12-13, 14-15 Vladimir1984 / Shutterstock  
 blz. 13, 19, 171, 198, 206, 289-299 Georgios Tsichlis / Shutterstock  
 blz. 18 b. Vladimir Sazonov / Shutterstock  
 blz. 18 o. Shutterstock  
 blz. 20 b. photoGRAPHICdesign / Shutterstock  
 blz. 20 o., 23 o. Giorgos Kritsotakis / iStock  
 blz. 21 Stefano Barzellotti / iStock  
 blz. 22 Vasilii L / Shutterstock  
 blz. 24 slava296 / Shutterstock  
 blz. 24-25 tony4urban / Shutterstock  
 blz. 27 b. CaronB / iStock  
 blz. 27 o. Lucian BOLCA / Shutterstock  
 blz. 28, 55 Patryk Kosmider / Shutterstock  
 blz. 29 o. lupu robert ciprian / Shutterstock  
 blz. 30 Gatsi / Shutterstock  
 blz. 31, 331 ksl / Shutterstock  
 blz. 32 astudio / Shutterstock  
 blz. 44 Petrik Ondrej / Shutterstock  
 blz. 65 Manolis Tsantakis | Dreamstime.com  
 blz. 71 TravelNerd / Shutterstock  
 blz. 77 Milan Gonda / Shutterstock  
 blz. 78 T photography / Shutterstock  
 blz. 83 Shutterstock  
 blz. 90 Gelia / Shutterstock  
 blz. 97 Sergey Kohl / Shutterstock  
 blz. 104 Ppictures / Shutterstock  
 blz. 107 Rostislav Ageev / Shutterstock  
 blz. 109 Tom Plesnik / Shutterstock  
 blz. 110 Tupungato / Shutterstock  
 blz. 124, 279 kavalenkava / Shutterstock  
 blz. 126 So Young Hostel  
 blz. 127 Cooking with Love, bente-de-soli (TripAdvisor)  
 blz. 128 Amalia's Kitchen, C1aud (TripAdvisor)  
 blz. 142 Mike's Place, Margret (TripAdvisor)  
 blz. 144 , 214-215 TalyaPhoto / Shutterstock  
 blz. 148 Hotel-crete.net  
 blz. 153 Hotel Port 71  
 blz. 155 Viola, Alicja (TripAdvisor)  
 blz. 161 l. Stella Mare, Hotel-crete.net  
 blz. 161 r. The Pine Tree  
 blz. 164 Andrei Nekrassov / Shutterstock  
 blz. 170 Dionysos  
 blz. 174 Irena Misevic / Shutterstock  
 blz. 179 Finistri, EkaterinaE (TripAdvisor)  
 blz. 185 Glaros, Marios z (TripAdvisor)  
 blz. 187 Lithos Houses  
 blz. 192 Antony McAulay / Shutterstock  
 blz. 196 Vira Potzi, management (TripAdvisor)  
 blz. 197 Filoxenia Villa  
 blz. 200 l. Big Blue apartments 1  
 blz. 200 r. Taverna Stefania  
 blz. 203 Lions Bar 2  
 blz. 210 Nana apartments  
 blz. 220 Mike's Taverna, Nathalie\_ Amelchenko (TripAdvisor)  
 blz. 223 Neos Matala 1  
 blz. 224 Scala 2  
 blz. 228 Ariston, LudosW9536 (TripAdvisor)  
 blz. 229 Heracles  
 blz. 232 Shutterstock  
 blz. 236 Camping Elizabeth  
 blz. 243 Castelo  
 blz. 259 Podedas Apartments  
 blz. 275 Tamam  
 blz. 277 The Monastery of Karolos  
 blz. 286 Shutterstock  
 blz. 288 Diktina Taverna, Ole F (TripAdvisor)  
 blz. 291 Fish Tavern 1960  
 blz. 294 Doma Apartments  
 blz. 307 l. Aris Hotel 1  
 blz. 307 r. ThirdEye  
 blz. 312 Rebetiko, RogerElsloo (TripAdvisor)  
 blz. 336 Medousa 2