

Met de **Camper**  
door **Frankrijk**



southtownboy/Getty Image Plus



# INHOUD

Een route kiezen	8
Verklaring van de symbolen	11
Voor het vertrek	12
Tijdens de reis	14
Camperroutes in Frankrijk	17
Register	540

---

● Bretagne	21
● Pays-de-la-Loire	45
● Normandië	65
● Hauts-de-France	97
● Île-de-France	121
● Champagne-Ardenne	133
● Lotharingen	157
● Elzas	183
● Franche-Comté	199
● Bourgogne	217
● Centre Val-de-Loire	237
● Poitou-Charentes	265
● Limousin	285
● Aquitaine	305
● Midi-Pyrénées	349
● Languedoc-Roussillon	387
● Auvergne	413
● Lyon en omgeving	443
● De Alpen	467
● Provence-Côte d'Azur	501
● Corsica	525

# EEN ROUTE KIEZEN









Route	Dagen	Km	Vertrekplaats	Streek	Blz.
De Golf van Morbihan	7	330	Vannes	Bretagne	<b>40</b>
Langs de Sarthe en de Mayenne	7	235	Laval	Pays-de-la-Loire	<b>48</b>
De Côte Fleurie en het Pays d'Auge	7	295	Honfleur	Normandië	<b>84</b>
De Côte d'Albâtre en het Pays de Caux	7	270	Le Havre	Normandië	<b>92</b>
Picardische valleien van Amiens tot de kust	7	350	Amiens	Hauts-de-France	<b>100</b>
In het hart van de Doubs en de Haut-Jura	7	400	Pontarlier	Franche-Comté	<b>202</b>
De Orléanais, de Sologne en de Sancerrois	7	330	Orléans	Centre Val-de-Loire	<b>244</b>
Kastelen en tuinen in de Touraine	7	220	Tours	Centre Val-de-Loire	<b>256</b>
De milde Poitou	7	320	Poitiers	Poitou-Charentes	<b>268</b>
Wijngaarden en kastelen in de Bordelais	7	265	Bordeaux	Aquitaine	<b>308</b>
De Atlantische kust	7	270	Soulac-sur-Mer	Aquitaine	<b>312</b>
Het achterland van de Landes	7	290	Dax	Aquitaine	<b>316</b>
Prachtig Baskenland	7	300	Bayonne	Aquitaine	<b>320</b>
Historische wonderen van de Périgord	7	380	Périgueux	Aquitaine	<b>332</b>
Steden en vestingdorpen tussen Tarn en Aveyron	7	260	Albi	Midi-Pyrénées	<b>360</b>
Beroemde plaatsen in de Quercy	7	290	Rocamadour	Midi-Pyrénées	<b>364</b>
Rust in de Cevennen	7	300	Florac	Languedoc-Roussillon	<b>390</b>
Het gebied van de vulkanen en meren	7	290	Le Mont-Dore	Auvergne	<b>424</b>
Van de Grande Limagne naar de Monts du Forez	7	350	Clermont-Ferrand	Auvergne	<b>428</b>
Van de Monts du Forez naar Le Pilat	7	340	Roanne	Lyon en omgeving	<b>454</b>
Rit door het hart van de Drôme	7	330	Montélimar	Lyon en omgeving	<b>462</b>
Het Lac du Bourget, Het Massif des Bauges en het Massif de la Chartreuse	7	300	Annecy	De Alpen	<b>482</b>
Antibes en de Var	7	410	Antibes	Provence-Côte d'Azur	<b>516</b>
Het wijngedebied van de Champagne	8	340	Château-Thierry	Champagne-Ardenne	<b>140</b>
De dorpen en dalen van de Béarn	8	400	Pau	Aquitaine	<b>324</b>
De Minervois, de Corbières en de katharenburchten	8	450	Narbonne	Languedoc-Roussillon	<b>402</b>
Romaanse kunst en barok in Catalonië	8	480	Perpignan	Languedoc-Roussillon	<b>406</b>
De wonderen van de Ardèche	8	440	Aubenas	Lyon en omgeving	<b>458</b>
De Route des Grandes Alpes	8	720	Menton	De Alpen	<b>486</b>
Zuid-Corsica	8	390	Bonifacio	Corsica	<b>536</b>
Dwars door de Pyreneeën	9	940	Hendaye	Aquitaine	<b>336</b>

# VERKLARING VAN DE SYMBOLEN

## CAMPINGS

### Faciliteiten voor campers

---

	Sanizuil voor campers		Speciaal arrangement voor campers
	Drinkwater		Honden verboden
	Elektriciteit		Rustige camping
	Lozen vuil water		
	Legen chemisch toilet (draagbare tank)		





### Tarieven in €

---

#### Prijs per dag








 €5	Per persoon	 €6	Per staanplaats
 €2	Per voertuig	 € 6,50	Voor elektriciteit

#### All-inprijs

€ 14     Staanplaats voor 2 personen, inclusief voertuig en elektriciteit

### Recreatiemogelijkheden en voorzieningen op de camping









---

	Zwembad
	Zwemmen toegestaan
	Vissen
	Fietsverhuur
	Wasserette (wassen en drogen)
	Supermarkt, levensmiddelenwinkel
	Restaurant, snackbar

## SERVICESTATIONS VOOR CAMPERS

### Voorzieningen voor campers

---

	Drinkwater		Lozen vuil water
	Elektriciteit		Legen chemisch toilet (draagbare tank)
30  - 24 uur	Aantal plaatsen - maximale duur		Betalen met creditcard mogelijk
€ 18/dag	prijs/dag		
	Beveiligd terrein		
	Rustige locatie		

### Voorzieningen in de nabije omgeving

---

	Openbare toiletten		Wifi
	Wasserette		Supermarkt, levensmiddelenwinkel
	Restaurant, snackbar		

# TIJDENS DE REIS

## HET RIJDEN

**Het is niet erg moeilijk om met een camper te rijden. Voor bepaalde typen campers, zoals een integraal of een alkoof, gelden echter enkele bijzonderheden waarmee u rekening dient te houden.**

### **Met autogordel!**

Ook passagiers zijn verplicht om de gordel om te doen, of ze nu in de bestuurderscabine of in het woongedeelte zitten (als dat er tenminste voor is uitgerust). Alle persoonlijke bezittingen en levensmiddelen moeten tijdens het rijden in afgesloten kasten liggen.

### **Houd voldoende afstand**

Ondanks de huidige hoogwaardige remsystemen is het traagheidsbeginsel bij het remmen met een camper nog sterker voelbaar dan bij een gewone auto, omdat een camper nu eenmaal zwaarder is. Houd dus altijd ruim voldoende afstand van de voertuigen voor u.

► *Rem bij afdalingen in de bergen zo veel mogelijk op de motor.*

### **Houd rekening met de afmetingen**

Wees vooral voorzichtig op kleine **landweggetjes** met tegenliggers als tractors, bussen of vrachtwagens. Rijd dan langzamer en nog verder naar rechts. Let extra goed op als u een fietser inhaalt!

Wees u ook bewust van de hoogte van het voertuig. Let in de **bergen** op uitsteeksels boven de weg, zeker als u een camper met een alkoof hebt. Met een grote camper loopt u immers het risico te blijven steken. Maar wees gerust: bij het samenstellen van de routes in deze gids is met dat gevaar rekening gehouden. Rijden in **steden** en dorpen vraagt om een nog grotere voorzichtigheid. Wees bedacht op hoogtelijken die een beperkte doorrijhoogte aangeven. Denk goed na voordat u het oude centrum van een stad met smalle straatjes in rijdt.

Wees op de **autoweg** voorzichtig bij het passeren van tolpoorten. Sommige rijstroken voor auto's hebben een tolpoort met een maximumhoogte.

Pas ook op voor laaghangende boomtakken.

Bij het inhalen en weer invoegen moet u zich goed bewust zijn van de lengte van de camper. Sommige campers met een lange overhang kunnen problemen ervaren bij het parkeren of bij het oprijden van een veerboot.

### **Gevoeligheid voor wind**

Als u met een grote alkoof of een integraal rijdt, moet u bij het inhalen opletten voor de zuigkracht van de wind. Het kan nodig zijn om een beetje tegen te sturen.

### **Het terrein verkennen**

Zodra u op andere dan verharde wegen gaat rijden, mag u het gewicht van uw camper niet onderschatten. Vergewis u ervan dat het terrein voldoende berijdbaar is. Bij een camper rust het meeste gewicht op de achterkant. Om te vermijden dat de wielen gaan slippen, kunt u beter het terrein eerst te voet verkennen.

### **Denk aan anderen en aan het milieu**

Denk aan andere weggebruikers: houd rechts aan, zodat uw grote camper hen niet hindert.

Als u in een groep reist, rijd dan niet koste wat kost achter elkaar, want dat kan tot verkeersproblemen leiden.

Loos geen afvalwater en leeg geen chemisch toilet tijdens het rijden. Gebruik daarvoor uitsluitend de plekken die ervoor bedoeld zijn, met respect voor natuur en milieu.

# PARKEREN - SPECIALE CAMPERVOORZIENINGEN

## PARKEREN

### Parkeren op de openbare weg

Parkeer in de stad op parkeerterreinen buiten het centrum of op speciale parkeerplaatsen voor campers. Let op dat u niet op een deel van een andere parkeerplaats of op de openbare weg gaat staan.

► *Burgemeesters kunnen om veiligheidsredenen of als de openbare orde in het geding komt strengere parkeerregels uitvaardigen.*

### Parkeren op privéterreinen

Als u op een privéterrein wilt parkeren, moet u eerst toestemming vragen aan de eigenaar.

Het is verboden te parkeren op stranden, in beschermde natuurgebieden, in een straal van 200 m rond een tappunt voor water bedoeld voor consumptie, en in bossen en parken die zijn aangemerkt als 'espace boisé à conserver' – te behouden bosgebied.

### Respecteer plaatsen en personen

Als u overdag of 's nachts ergens parkeert, probeer dan het uitzicht op monumenten en dat vanuit ramen van huizen en winkels niet te belemmeren.

Vermijd geluidsoverlast: praat niet te hard, let op het geluid van radio, televisie en de motor. Gebruik een stroomgenerator alleen als het echt nodig is en plaats hem dan zo ver mogelijk van andere wagens en huizen vandaan.

Gebruik het toilet in de camper! Laat het huishoudelijk afval achter in de daarvoor bestemde containers. Gooi het niet zomaar ergens weg!

► *Het is verboden om een chemisch toilet in het riool te legen.*

## SPECIALE CAMPERVOORZIENINGEN

### Servicestations

Deze bieden in de eerste plaats de volgende diensten: lozen van afvalwater (*eau grise*), legen van chemisch toilet (*eau noire*), tanken van drinkwater, weggooien van afval, gebruik van elektriciteit. Afgezien van deze voorzieningen bieden servicestations soms ook parkeergelegenheid, wc's en andere voorzieningen.

Voor het lozen en tanken van water zijn er

sanistations of sanizuilen, zoals Flot Bleu, Raclet, Eurorelais enz.

Sommige servicestations zijn gratis, andere niet. Wanneer er meerdere tarieven gelden (bijvoorbeeld hoog- en laagseizoen), vermelden wij in deze gids het hoogste tarief.

### Parkeerterreinen

Er zijn openbare terreinen voor het parkeren van campers, al dan niet dicht bij een servicepunt. Op sommige terreinen is de parkeerduur beperkt. Soms is het gratis, soms ook niet.


### Campings

U kunt met een camper altijd op een camping terecht, maar niet alle campings hebben speciale voorzieningen voor campers, ook al neemt het aantal campings met voorzieningen snel toe. Sommige campings bieden speciale arrangementen voor camperreizigers, zoals Stop Accueil Camping-Car FFCC: een verblijf van maximaal één nacht voor €9 tot €14, inclusief voorzieningen. U moet wel voor 10.00 u weer vertrekken. Een arrangement staat bij de adressen aangegeven met het symbool .

### Overnachten bij particulieren

Bij sommige boeren, wijnboeren en eigenaars van boerderij-herbergen en kastelen mag u een nacht gratis op hun terrein parkeren. Ze laten u dan kennismaken met hun producten en hun werk. Dit staat bekend onder de naam **France Passion** en staat ook zo op de borden aangegeven. De plaatsen zijn alleen bestemd voor leden van France Passion met een camper die selfsupporting is (water, sanitaire voorzieningen, afval enz.). De leden moeten een gids en een vignet van het lopende jaar hebben. Informatie en aanmelding: [www.france-passion.com](http://www.france-passion.com). Soms worden ook niet-leden toegelaten, maar dan tegen betaling.

**Camping-Car Park** biedt een abonnementspas (€5, te koop bij automaten op de servicestations, op te waarderen en te gebruiken zonder tijdslimiet), die toegang geeft tot ieder station binnen hun netwerk tegen betaling van €3 tot €16 voor 24 uur. De voorzieningen op deze locaties zijn van hoge kwaliteit. Informatie: [www.campingcarpark.com](http://www.campingcarpark.com).



Het schip van de basiliek Sainte-Marie-Madeleine in Vézelay  
gramy/Getty Images Plus





# Bourgogne

**D**e Bourgogne is een streek met een rijke geschiedenis, waarvan de vele kastelen, kerken, abdijen en schilderachtige dorpen getuigen. De hertog van Bourgondië, die de aartsvijand was van Lodewijk XI, heeft een blijvend stempel gedrukt op deze trotse en welvarende regio, die pas later bij het Franse koninkrijk werd gevoegd.

De hoofdstad Dijon bezit nog steeds zowel de luister en elegantie van weleer als een bruisend cultureel leven. Vlak bij de Morvan ligt Vézelay, een uitzonderlijk mooi plaatsje dat voor verval werd behoed door de 19de-eeuwse schrijver Mérimée en dat sinds 1979 op de Werelderfgoedlijst van Unesco prijkt.

Ook is de Bourgogne natuurlijk een wereldberoemd wijngebied, met talloze wijngaarden met verschillende klimatologische omstandig-

heden. De kunst van het wijn maken is hier vanaf de middeleeuwen ontwikkeld door monniken, die als eersten de beste gronden om druiven te telen uitzochten. De Bourgondische cru's hebben legendarische namen als Vosne-Romanée, Nuits-Saint-Georges, Chambolle-Musigny of, meer naar het zuiden, Montrachet, waar op de heuvelflanken de beroemdste witte wijn ter wereld wordt geproduceerd...

Er is niets leukers dan fietsen tussen de wijngaarden en langs de wijndorpjes (vooral tussen Beaune en Meursault), maar varen over de kanalen van de Bourgogne is ook een aanrader, want het gevarieerde landschap laat zich vanaf het water nog beter bewonderen. Bovendien is het vissen op forel of baars zeer populair in deze streek!

# BOURGOGNE



Het voormalige ziekenhuis Hospices de Beaune, in Vlaams-Bourgondische stijl.  
SteveAllenPhoto/Getty Images Plus

## EVENEMENTEN

- **Saint-Vincent Tournante:** laatste weekend in jan. Processie ter ere van de schutspatroon van de wijnboeren, elk jaar in een ander dorp. In 2023 vindt ze plaats in Couchey.
- **Salon des vins et Concours des Grands Vins de France** in Mâcon: in april.  
[concours-salons-vins-macon.com](http://concours-salons-vins-macon.com).
- **Chemin de Lumière** in Vézelay: eind juni; natuurlijk fenomeen in het schip van de basiliek.
- **De Bach à Bacchus** in Meursault: half juli.  
[bach-a-bacchus.musicalgrandscrus-bourgogne.fr](http://bach-a-bacchus.musicalgrandscrus-bourgogne.fr).
- **Pèlerinage de la Madeleine** in Vézelay: 22 juli.  
[www.basiliquedevezelay.org](http://www.basiliquedevezelay.org).
- **'La Cathédrale en Lumière'** en andere avondactiviteiten rond de kathedraal van Autun: elke avond in juli en aug.  
[www.autun-tourisme.com](http://www.autun-tourisme.com).
- **Les Grandes Heures de Cluny:** juli-aug. Concerten en wijnproeverijen. Daarna **Jazz Campus en Clunisois:** aug.  
[www.jazzcampus.fr](http://www.jazzcampus.fr);  
[www.grandesheuresdecluny.com](http://www.grandesheuresdecluny.com).
- **Festival Jazz O'Verre** in Beaune: half sept.  
[www.jazz-beaune.fr](http://www.jazz-beaune.fr).
- **Paulée de la Côte Chalonnaise** in Chalon-sur-Saône: 3de weekend in okt. Feest ter gelegenheid van het einde van de wijnoogst.  
[www.paulee-cote-chalonnaise.fr](http://www.paulee-cote-chalonnaise.fr).
- **'Les Trois Glorieuses'** in Le Clos de Vougeot, in Beaune en in Meursault: 3de zo in nov. Veiling van de wijnen van de Hospices de Beaune. [www.vins-bourgogne.fr](http://www.vins-bourgogne.fr).
- **Pluimveewedstrijd 'Les Quatre Glorieuses'** in Louhans: 3de week van dec.  
[www.glorieusesdebresse.com](http://www.glorieusesdebresse.com).

# Met de camper door de Bourgogne

## Routes N°

- 1 De Auxerrois en de Puisaye  
6 dagen - 315 km **220**
- 2 In het hart van de Morvan  
5 dagen - 230 km **224**
- 3 Dijon en de grand cru's  
6 dagen - 235 km **228**
- 4 Het zuiden van de Bourgogne  
4 dagen - 135 km **232**

## Op stap II

Dijon

## Bezoek

- 229 Château de Guédelon **221**  
MuséoParc Alesia  
in Alise-Ste-Reine **225**

## Fietstocht

- De *voie verte* van Cluny  
naar Chalon **233**



## RAADPLEEG OOK...

- De Groene Reisgids Bourgondië
- Michelinkaarten 519, 319 en 320

## BOURGOGNE – ROUTE 1

# De Auxerrois en de Puisaye

Behalve langs de prachtige historische centra van grotere steden als Auxerre voert deze route u langs pittoreske plaatsjes als Saint-Fargeau, Noyers, Ancy-le-Franc en Chablis, die uw rondreis door deze mooie, vredige streek met zijn rijke geschiedenis, tradities en specialiteiten nog meer de moeite waard maken. Begin uw ontdekkingstocht bij de ongelooflijke bouwlocatie van het kasteel van Guédelon.

★ **VERTREK:** GUÉDELON - 6 dagen - 315 km



## DAG 1

We beginnen bij de ongelooflijke bouwlocatie van **Guédelon** (zie de bladzijde hiernaast). Het project is gestart in 1997 met het doel een versterkte burcht te bouwen zoals in de 13de eeuw, met technieken en gereedschappen uit die tijd! De tocht gaat verder door de groene Puisaye, het geboorteland van schrijfster Colette, met zijn coulisselandschap, bossen en vijvers, waar nog een sterke pottenbakkerstraditie bestaat. Bezoek enkele kastelen in de streek, vooral dat van **Saint-Fargeau** van bakstenen met een roze kleur, omgeven door grachten. Overnacht in de omgeving.

## DAG 2

Breng een deel van de ochtend door in **Toucy**. Deze stad is gebouwd op de rechteroever van de Ouanne en was tot de 14de eeuw het historische centrum van Puisaye. Stop daarna in **Villiers-Saint-Benoît**, waar het Musée d'Art et d'Histoire van Puisaye is gevestigd.

tijd. Rijd verder naar **Grandchamp**, met een heel origineel langgerekt kasteel. Ga tot slot via de D950 naar **Charny**. De gedenksteen in het dorp herinnert aan de vreselijke gebeurtenissen van 14 juli 1944, toen alle mannen en enkele vrouwen van Charny op verdenking van steun aan het verzet werden gefusilleerd in de dorpschool. Overnacht in de omgeving.

## DAG 3

Rijd in noordwestelijke richting naar **Dicy** en bezoek het Musée d'Art Brut de La Fabuloserie. Ook leuk voor kinderen! Neem de D145 naar **La Ferté-Loupière** en bewonder de opmerkelijke muurschilderingen in de kerk (waaronder de 'Danse macabre'). Ga verder over de D145 naar het oosten om het verbazingwekkende Musée des Arts Populaires in **Laduz** te ontdekken. Rijd naar **Auxerre** en wandel daar door de stad in de voetsporen van Cadet Roussel. Bezoek de kathedraal St-Étienne en de oude abdij St-Germain. Overnacht ter plekke.



T. et B. Morandj/hemis.fr

De bouwplaats van het kasteel van Guédelon

## BEZOEK

# Château de Guédelon

### PRAKTISCHE INFORMATIE

Tussen St-Sauveur-en-Puisaye en St-Amand-en-Puisaye, aan de D955 - Treigny - ☎ 03 86 45 66 66 - [www.guedelon.fr](http://www.guedelon.fr) - juli-aug.: 9.30-18.30 u; rest v.h. jaar: vraag incl. - gesl. nov.-maart - € 14/15 (5-17 jaar € 11/12).

### PARKEREN & FACILITEITEN

#### Parkeerterrein van het kasteel van Guédelon


Campers mogen alleen op het parkeerterrein staan tijdens de openingstijden van het kasteel - gratis.

#### Aire de Treigny-Perreuse

1-3 r. du Champ-de-Foire - ☎ 03 86 74 72 99

Permanent

Sanistation    : gratis

30  - 72 uur - gratis

Faciliteiten:  

Tegenover de begraafplaats, slechts een paar kilometer vanaf de bouwlocatie van Guédelon.

GPS: E 3.18163 N 47.55093

Een 13de-eeuws kasteel bouwen met technieken en gereedschappen uit die tijd... Die gedurfde uitdaging werd in 1997 aangegaan. Vijftwintig jaar later is dat nog steeds gedurfd en dat zal zo blijven tot het einde van het project, naar verwachting over ongeveer tien jaar. Doel ervan is leren door te bouwen en bouwen door te leren. Dus u ziet hier geen bulldozers of kranen op het terrein, maar wel de voorlopers van deze machines: door ossen getrokken stenenkarren en ingenieuze hijsystemen. De 'werkkrachten' hakken steen, slaan ijzer, vlechten hennep, zagen hout en nemen vergeten gebaren over van de bouwers van vroeger. Er worden ook materialen en gereedschap ter plaatse gemaakt. Vraag de steenhouwers, metselaars, dakpannenmakers en touwslagers ernaar en ze zullen u uitleggen hoe ze werken. Tot nu toe zijn gebouwd: de versterkte omheining met 2,10 m dikke muren, de woning van de leenman, met zijn gepaarde vensters en het dakgebint. U ziet een deel van de loopbrug met kantelen en van de hoektorens. Binnen zijn in het slaapvertrek en de kapel muurschilderingen aangebracht waarvan de pigmenten zijn gewonnen en gemaakt op de bouwplaats, in de keuken en de kelder liggen schitterende plavuizen. De hoofdtoeren moet uiteindelijk 30 meter hoog worden!

## DAG 4

Verlaat Auxerre naar het zuiden via de N151, neem de D85 naar **Coulanges-la-Vineuse**, steek de Yonne over en rijd verder door de wijngaarden naar **Irancy**. Een rondleiding door de kelders en wijngaarden mag niet ontbreken. Breng het eind van de dag door in **Noyers** (via de D956), een middeleeuws stadje dat bekend is vanwege de schubbendaken, hier *laves* genoemd.

## DAG 5

De route loopt verder via het **dal van de Armançon** en het Canal de Bourgogne, waar populieren, sluisen, aken en plezierjachten een vakantiesfeer oproepen. Er staan ook prachtige renaissancekastelen, zoals **Ancy-le-Franc** (schitterend beschilderd interieur), het bijzondere Château de Maulnes in **Crusy-le-Châtel**, en **Tanlay** (te bereiken via een brug met twee obelissen). Rijd aan het eind van de dag via de D952 naar Tonnerre.

## DAG 6

Bekijk **Tonnerre** en aansluitend, via de D965, de Vignoble du Chablisien. **Chablis**, mooi gelegen aan de Serein, is de hoofdstad van de streek waar de bekende witte wijn uit de Bourgogne vandaan komt. Laat niet na om een paar kelders te bezoeken voordat u naar Auxerre terugkeert.

# BOURGOGNE - ADRESSEN ROUTE 1

## Campings

### AUXERRE

#### L'Arbre Sec

8 rte de Vaux - 📞 03 86 52 11 15 -

www.campingauxerre.fr

Begin april-half okt. - 165 staanpl.

🚻 sanistation 🚰 🚰 🚰 € 5,50

Prijs: 🌞 € 4,10 🚗 € 3 📺 € 5 - 📺 € 4

Faciliteiten en recreatie: 📶 🚰 📺 🚰

Op de rechteroever van de Yonne.

GPS: E 3.58703 N 47.7865

### CHABLIS

#### Municipal du Serein

Quai Paul-Louis-Courier - 📞 03 86 42

44 39 - www.ville-chablis.fr

Eind april-begin okt. - 43 staanpl. - 📶

🚻 sanistation 🚰 🚰 🚰 € 4

Prijs: € 16,24 🌞 🌞 🚗 📺 📺 (10A) -

extra pers. € 4

Faciliteiten en recreatie: 📶

Eenvoudige, goed onderhouden camping in groene omgeving, gelegen in een bocht van de Serein.

GPS: E 3.80596 N 47.81368

### LÉZINNES

#### Municipal la Gravière du Moulin

7 rte de Frangey - 📞 03 86 75 68 67 -

gravieredumoulin.lezennes.fr

Begin april-begin okt. - 32 staanpl.

🚻 sanistation 🚰 🚰 🚰

Prijs: 🌞 € 2,50 🚗 € 1,50 📺 € 4

📺 (10A) € 3

Faciliteiten en recreatie: 📶 📺 🚰

GPS: E 4.08845 N 47.79936

### MIGENNES

#### Les Confluents

Allée Léo-Lagrange - 📞 03 86 80

94 55 - www.les-confluents.com

Eind maart-eind okt. - 61 staanpl.

🚻 sanistation 🚰 🚰 🚰

Prijs: € 12,05 🌞 🌞 🚗 📺 📺 (10A) -

extra pers. € 4,50

Faciliteiten en recreatie: 📶 🚰 📺 🚰

Aan de oever van de Yonne.

GPS: E 3.5095 N 47.95613

### TONNERRE

#### La Cascade

Av. Aristide-Briand - 📞 03 86 55 15 44

Begin april-half sept. - 54 staanpl.

🚻 sanistation 🚰 🚰 🚰

Prijs: € 18 🌞 🌞 🚗 📺 📺 (6A) - extra

pers. € 4

Faciliteiten en recreatie: 📶 📺 🚰 🚰

Eenvoudige camping met veel groen op een schiereiland tussen de Armançon en het Canal de Bourgogne.

GPS: E 3.98415 N 47.8603

## Servicestations & parkeerterreinen

### GURGY

#### Aire de Gurgy

Chemin du Halage - 📞 03 86 53 02 86 -

www.gurgy.net

Permanent (vorstbescherming)

Sanistation 🚻 🚰 🚰 🚰

30 📺 - 24 uur - € 11/dag - incl. sanizuil -

betaling ter plaatse bij de aanlegplaats van Gurgy

Faciliteiten: 📶

Aan de oever van het kanaal.

GPS: E 3.55467 N 47.86402

### NOYERS

#### Parking de Noyers

Parkeerterrein bij het dorpshuis,

chemin des Angles - 📞 03 86 82 83 72

Permanent

📺 - onbeperkt - gratis

Faciliteiten: 🚻 🚰 🚰

GPS: E 3.99479 N 47.69447

### TREIGNY-PERREUSE

Zie vorige blz.

Uitzicht op Auxerre en de Abbaye Saint-Germain



# Aanbevolen

## ANCY-LE-FRANC

✂ **Autour d'un Verre** - 26 Grande-Rue - ☎ 03 58 46 20 54 - [www.autourdunverre-89.fr](http://www.autourdunverre-89.fr) - gesl. 's avonds, ma en zo in okt.-april - menu € 16. Deze wijnkelder biedt een menu dat elke week wordt vernieuwd, met degelijke familierecepten (*coq au vin*, *andouillette*, enz.). Borden om te delen en verkoop van regionale producten.

## AUXERRE

✂ **Le Bourgogne** - 15 r. de Preuilly - ☎ 03 86 51 57 50 - [lebourgogne.fr](http://lebourgogne.fr) - gesl. zo-ma - lunchmenu € 25/29, menu € 38/48. De verbouwing van deze voormalige garage is erg geslaagd! Mooie rustieke omgeving, terras in de zomer en smakelijke gerechten bereid met verse producten.

✂ **La P'tite Beursaude** - 55 r. Joubert - ☎ 03 86 51 10 21 - [laplittibeursaude.site-solocal.com](http://laplittibeursaude.site-solocal.com) - gesl. di, wo-middag en do-middag - lunchmenu € 21,50/23, menu € 30/34. Zodra u de deur van dit restaurant opendwilt, ontdekt u van alles dat typisch Bourgondisch is: het uithangbord in regionale sfeer, een eetzaal in eenvoudige en warme landelijke stijl, obers die rondlopen in plaatselijke klederdracht en royale streekgerechten.

## CHABLIS

✂ **Hostellerie des Clos** - 18 r. Jules-Rathier - ☎ 03 86 42 10 63 - [hostellerie-des-clos.fr](http://hostellerie-des-clos.fr) - gesl. zo-wo - menu € 50. Chef Guillaume Collet biedt een hedendaagse Bourgondische gastronomische keuken: *foie gras* en eendenborst, rabarber met vijgen, dadelpasta en boekweit; carpaccio van kalfskop met ravigotesaus, ijs met twee soorten mosterd... Mooie wijnkaart.

## CHARNY

**Cyclorail de Puisaye** - Treinstation van Charny - ☎ 06 32 45 63 91 - [cyclorail.com](http://cyclorail.com) - € 9,50/17 van 1 uur tot 1 dag (5 pers. max.). Een originele manier om de Puisaye te ontdekken: met een lor-

rie over een oude spoorweg. De route van Charny naar Villiers-St-Benoît is maximaal 32 km lang (inclusief terugtocht). Onderweg kunt u picknicken of ergens gaan eten.

## COULANGES-LA-VINEUSE

✂ **J'MCA** - 12 r. André-Vildieu - ☎ 03 86 34 33 41 - [www.jmcarestaaurant.fr](http://www.jmcarestaaurant.fr) - lunch dag. beh. wo, diner vr-za - lunchmenu € 20 - menu € 28/44. Eigentijds restaurant dat goed verzorgde seizoensgebonden gerechten serveert. Het wekelijks nieuwe menu is afhankelijk van de inspiratie van de chef en de verse producten van de markt.

## IRANCY

✂ **Le Soufflot** - 33 r. Soufflot - ☎ 03 86 42 39 00 - [www.restaurant-irancy.fr](http://www.restaurant-irancy.fr) - gesl. ma en 's avonds beh. vr en za - menu € 25/35. Op de kleine, moderne kaart van deze gezellige bistro in het centrum van Irancy staan smakelijke gerechten (de chef heeft een voorliefde voor groenten) en de wijnkaart is (natuurlijk!) 100 procent Bourgondisch.

## TOUCY

**Train touristique du pays de Puisaye-Forterre** - Av. de la Gare - toeristenbureau van Toucy - ☎ 03 86 44 05 58 - [train-de-puisaye.com](http://train-de-puisaye.com) - juli-aug.: wo, za, zo 9.00-18.30 u; mei-juni en sept.: zo 14.00-18.30 u - € 8 (tot 14 jaar € 5,50) voor Villiers-St-Benoît (retour). Dit toeristentreintje volgt de spoorlijn tussen Toucy en Villiers-St-Benoît en gaat door de groene Puisaye. Tijdens het hoogseizoen kunt u lunchen in een restaurant-wagon: € 35 (tot 14 jaar € 21,50). Het kaartje is de hele dag geldig en u kunt op elk station in- en uitstappen.

# Toeristenbureaus

## AUXERRE EN OMGEVING

7 pl. de l'Hôtel-de-Ville - ☎ 03 86 52 06 19 - [www.ot-auxerre.fr](http://www.ot-auxerre.fr).

## TONNERRE

12 r. du Gén.-Campeon - ☎ 03 86 55 14 48 - [www.escales-en-bourgogne.fr](http://www.escales-en-bourgogne.fr).

Wijndruiven



Supanadee/Adamy/Getty Images Plus

## TOP 5 WIJNGAARDEN

1. Saint-Bris
2. Coulanges-la-Vineuse
3. Irancy
4. Tonnerre
5. Chablis



*De kloostergang van de abdijkerk St.-Robert in La Chaise-Dieu  
Ch. Guy/hemis.fr*





# Auvergne

**D**eze vulkaanstreek in Midden-Frankrijk kent zowel 's zomers als 's winters vele gezichten: de vulkanen uiteraard, maar ook wallenlandschappen, bossen, dalen, meren en rivieren, zonder de warmwaterbronnen te vergeten. In het Massif du Sancy en de Monts du Cantal leent de natuurlijke omgeving zich bij uitstek voor wandelen, mountainbiken, paardrijden en bergbeklimmen. De vulkaanmeren en aangelegde zwembaden maken het mogelijk om het forelvissen af te wisselen met een frisse duik.

's Winters bieden skioorden als Super-Besse en Le Lioran een groot aantal sportieve activiteiten, zoals skiën, langlaufen, sneeuwschoentochten maken, ijswatervalklimmen enz. De Haut-Allier beschikt over tal van watersportcentra om te kanoën, te kajakken en te raften. De kuuroorden, waaronder Chaudes-Aigues, La Bourboule en Nérís-les-Bains, zijn niet enkel voorbehouden aan kuurgasten, maar bieden

met hun speelzalen en fitnessprogramma's voor elk wat wils.

De Cézallier met zijn traditionele herdershutten (*burons*) is in de zomer een geweldige bestemming, niet in de laatste plaats vanwege de unieke flora en fauna. De Bourbonnais is rijk aan fraaie kastelen en romaanse kerken. De Châtaigneraie Cantalienne, ten zuiden van Aurillac, heeft zijn middeleeuwse stadjes en authentieke streekkeuken weten te bewaren. De hele Auvergne nodigt overigens uit om aan tafel te gaan, met zijn vijf AOC-kazen, *truffade* (aardappelschotel met kaas), *pounti* en ham. De Auvergne is de belichaming van het ware Frankrijk en telt slechts één grote plaats, de hoofdstad Clermont-Ferrand. Deze 'zwarte' stad, met huizen van lavasteen, is al ruim honderd jaar de zetel van de wereldleider in autobanden: Michelin.

# AUVERGNE



Het Parc Naturel Régional des Volcans d'Auvergne  
kodachrome25/Getty Images Plus

## EVENEMENTEN

- **Vichy Fête Napoléon III:** 3de weekend van juni. 300 gekostumeerde figuranten, muziek uit die tijd. [www.vichy-destinations.fr](http://www.vichy-destinations.fr).
- **Coutellia, Salon International du Couteau d'Art et de Tradition** in Thiers: mei. Expositie, verkoop, muziek, activiteiten. [www.coutellia.fr](http://www.coutellia.fr).
- **Fête de l'Estive** in Allanche: eind mei. Veetrek naar de bergweiden.
- **Saint-Nectaire en Majesté** in Saint-Nectaire: Pinksteren.
- **Fête de la Saint-Amable** in Riom: 11 juni of de zondag daarop. Processie in 17de-eeuws kostuum.
- **Horizons 'Art-Nature' en Sancy** in het Massif du Sancy: half juni-half sept. Tien kunstenaars maken elk een kunstwerk op locatie in de bergen. [www.horizons-sancy.com](http://www.horizons-sancy.com)
- **Festival International de Théâtre de Rue** in Aurillac: half aug.
- **Fêtes Mariales** in Le Puy-en-Velay: 15 aug. Processie van Notre-Dame-du-Puy.
- **Festival Viticole et Gourmand** in Saint-Pourçain-sur-Sioule: 3de week van aug.
- **Festival de Musique** in La Chaise-Dieu: aug. [www.chaise-dieu.com](http://www.chaise-dieu.com)
- **Fêtes Renaissance du Roi de l'Oiseau** in Le Puy-en-Velay: sept. Opvoeringen van historische gebeurtenissen en straattheater. [www.roideloiseau.com](http://www.roideloiseau.com).
- **Rassemblement International de Montgolfières** in Le Puy-en-Velay: rond 11 nov. [www.montgolfiere-en-velay.fr](http://www.montgolfiere-en-velay.fr).

# Met de camper door Auvergne

## Routes N°

- 1 In het land van de Bourbons  
5 dagen - 330 km **416**
- 2 Het geheim van bronwater  
4 dagen - 285 km **420**
- 3 Het gebied van vulkanen  
en meren  
7 dagen - 290 km **424**
- 4 Van de Grande Limagne  
naar de Monts du Forez  
7 dagen - 350 km **428**
- 5 In het hart van de Cantal  
6 dagen - 370 km **432**
- 6 Le Puy-en-Velay en de  
vulkanen van de  
Haute-Loire  
6 dagen - 380 km **436**

## Op stap II

- Vichy **421**
- Clermont-Ferrand **425**

## Bezoek

- Moulin Richard de Bas  
in Ambert **429**

## Wandelingen

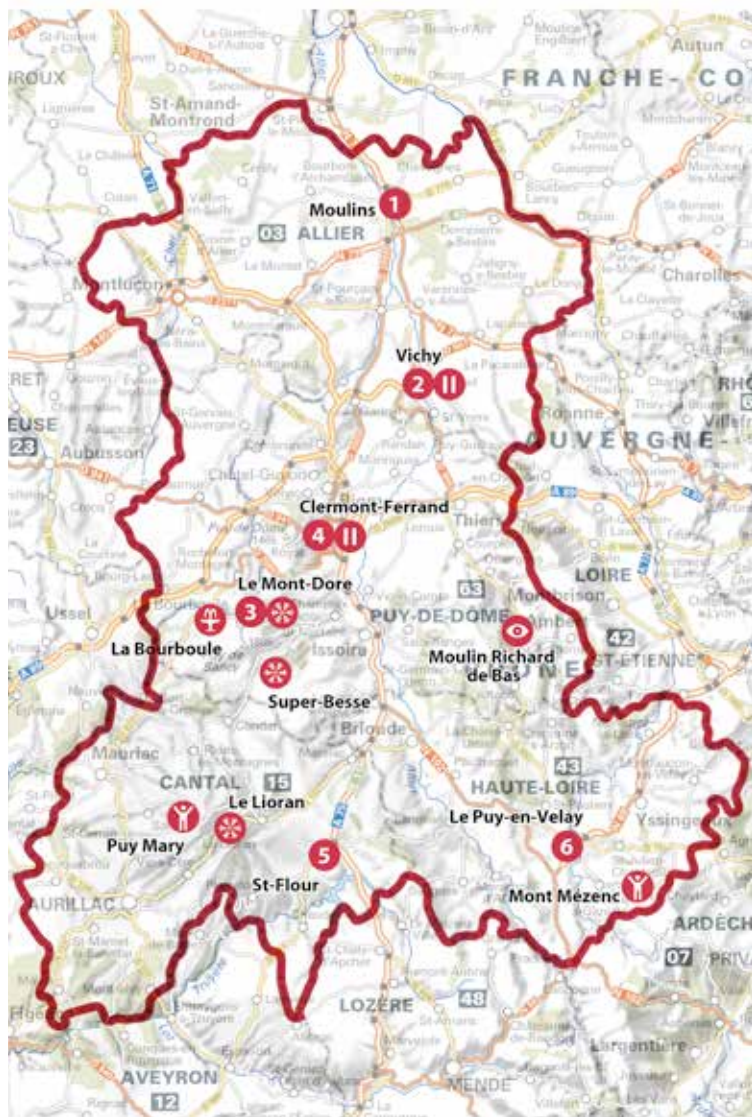
- Puy Mary **433**
- Mont Mézenc **437**

## Skioordens

- Super-Besse **440**
- Le Mont-Dore **440**
- Le Lioran **441**

## Kuuroord

- La Bourboule **441**



## RAADPLEEG OOK...

- De Groene Reisgids Auvergne
- Michelinkaarten 522, 326, 330 en 331

## AUVERGNE - ROUTE 1

# In het land van de Bourbons

Deze streek, de bakermat van de ooit zo machtige heren van Bourbon, is een bezoek waard vanwege het groene heuvellandschap, de vele kastelen en romaanse kerken, en de hoofdstad **Moulins**. Wijnliefhebbers moeten zeker een bezoekje brengen aan **Saint-Pourçain-sur-Sioule** en het museum over het gelijknamige wijngebied, dat al voor onze jaertelling bestond.

★ **VERTREK:** MOULINS - 5 dagen - 330 km



## DAG 1

**Moulins** is het hart van het voormalige hertogdom Bourbon. Bekijk de Cathédrale Notre-Dame met de beroemde triptiek van de Meester van Moulins, het Musée Anne-de-Beaujeu in het paviljoen van het voormalige hertogelijk paleis, en het unieke Musée de la Visitation, met voorwerpen uit de 15de tot de 21ste eeuw die de geschiedenis en het erfgoed belichten van de wereldwijd bekende orde van Maria Visitatie. Wandel door de stad en breng op de andere oever van de Allier een bezoek aan het Centre National du Costume de Scène et de la Scénographie, gevestigd in een oude kazerne van de cavalerie, waar altijd bijzondere tentoonstellingen rond een bepaald thema plaatsvinden.

Verlaat Moulins in noordelijke richting en rijd via de N7 naar **Villeneuve-sur-Allier** en het Château du Riau, dat kenmerkend is voor de Bourbonarchitectuur. Sinds 1584 staat hier een van de vreemdste tiendchuren van Frankrijk. Ten noorden van Villeneuve

kunt u een wandeling maken in het heerlijk geurende **arboretum van Balaine**, een park vol bijzondere boomsoorten.

Steek daarna de Allier over en volg de kleine weggetjes naar **Saint-Menoux**. In de kerk ziet u prachtige romaanse kapitelen en de 'débredinoire', een sarcofaag met de resten van de H. Menoux, die bekend is vanwege zijn vermogen om geestesziekten te genezen! Overnacht in de omgeving

## DAG 2

Rijd naar het schilderachtige **Souvigny** met zijn smalle straatjes. De imposante kerk van het kloostercomplex bevat naast de graven van Lodewijk II van Bourbon en Anna van Auvergne een opmerkelijk reliekschrijn. Daarna is **Bourbon-l'Archambault** aan de beurt. De koningen hielden hof in Moulins, maar namen graag een bad in dit kuuroord met zijn middeleeuwse kasteel. Neem de D953 naar het **Forêt**



Bourbon-l'Archambault met zijn middeleeuwse kasteel

**de Tronçais**, via **Ygrande** (mooie romaanse kerk), en haal een frisse neus in het Futaie Colbert II met tweehonderd jaar oude eiken. U kunt de rest van de dag gebruiken om de bospaden te verkennen, te voet of met de fiets, en te wandelen rond de vijvers van Pirot, **Saint-Bonnet** (zwemmen mogelijk) en Le Saloup.

## DAG 3

Rijd door het bos zuidwaarts naar **Hérisson**, een middeleeuws stadje in een lus van de Aumance, dat werd bewaakt door een thans vervallen fort (het hele jaar vrij toegankelijk). De D3 en D2144 brengen u vervolgens naar **Montluçon**, waar u kunt ronddwalen door het middeleeuwse centrum alvorens omhoog te lopen naar het kasteel van de hertogen van Bourbon. In het museum MuPop Music worden maar liefst 3500 traditionele muziekinstrumenten tentoongesteld. Verlaat Montluçon in zuidelijke richting via **Néris-les-Bains** en volg de D998 via **Commentry** naar **Ébreuil** in het dal van de Sioule. In dit sfeervolle dorp staat naast een mooie markthal de Église St-Léger, die de moeite waard is. Let op de deurpanelen met 12de-eeuws ijzerbeslag op roodgeverfd leer. Binnen zijn 12de- en 15de-eeuwse fresco's te zien, evenals de reliekschrijn van de H. Léger, van hout met verzilverd koper.

## DAG 4

**Charroux**, dat zijn oude stadspoorten heeft bewaard, is beslist een bezoek waard. Het bezit een rijk erfgoed, overblijfselen van de stadsmuur, oude waterputten, middeleeuwse huizen en straten met keitjes. Het is bij gastronomen tevens bekend om zijn ouderwetse mosterd die door de grootste chefs wordt gebruikt. Huiles et Moutardes de Charroux, in de Rue de la Poulaille, zet deze zeer oude traditie voort.

lets meer naar het noorden ligt **Chantelle**. In de door de nonnen beheerde abdij bevindt zich een winkel-tje waar u producten uit het klooster, zoals zeep, eau de toilette en cosmetica kunt kopen. Rijd dan verder naar **Saint-Pourçain-sur-Sioule** en stop onderweg even in **Saulcet** vanwege de kerk met mooie fresco's. In **Saint-Pourçain-sur-Sioule** kunt u het Musée de la Vigne et du Terroir bezoeken en in een van de wijnkelders van de streek de beroemde geurige witte wijn proeven. Verlaat St-Pourçain in zuidoostelijke richting via de D130 en rijd naar de voormalige **Abbaye de Saint-Gilbert** ten noorden van Saint-Didier-la-Forêt. De verwarmde ontvangstruimte en de kapittelzaal vormen een interessant geheel. In **Billy** (D130) leert u van alles over de geschiedenis van zijn kasteel, dat later als koninklijke gevangenis diende. Vanaf de vestingstoren ontvouwt zich een prachtig uitzicht.

## DAG 5

Via Saint-Germain-des-Fossés rijdt u naar **Lapalisse**, waar het silhouet van het kasteel bovengit steekt. De ontvangstruimte, de bibliotheek, de medaillekamer en de 'gouden' salon maken het slot van de heer van La Palice bijzonder aantrekkelijk. Vertrek via de D480 en volg het dal van de Besbre naar **Jaligny-sur-Besbre**, waar u kunt smullen van de *soupe aux choux* (koolsoep), het favoriete gerecht van de schrijver René Fallet. Breng de middag door in het attractiepark Le PAL in **Dompierre-sur-Besbre**. Maar wandel voor u daarheen gaat eerst nog even door het mooie park van het **Château de Thoury**, dat in de middeleeuwen uit roze zandsteen is opgetrokken.



### TIP

's Zomers organiseren natuurgidsen wandelingen door het Forêt de Tronçais. Info bij **Cap Tronçais, in Saint-Bonnet-Tronçais** (☎ 04 70 09 00 23).







# Auvergne - Adressen Route 1

## Servicestations & parkeerterreinen

## Campings








### BILLY

#### Aire de Billy

Pl. de l'Ancien-Marché -  
04 70 43 50 14 - permanent  
Sanistation   : gratis - 4  -  
onbeperkt - gratis - faciliteiten:    
Gps: E 3.43049 N 46.23582





### BOURBON-L'ARCHAMBAULT

#### Aire de Bourbon-l'Archambault

Rocade D953 - 04 70 67 11 89  
Permanent - sanizuil Flot Bleu     
: gratis -  - onbeperkt - gratis -  
Faciliteiten:    
Gps: E 3.06638 N 46.58372

### COMMENTRY

#### Aire de Commentry




R. des Platanes - 04 70 08 33 46  
Permanent (vorstbescherming)  
Sanizuil AireService   : gratis  
4  - onbeperkt - gratis  
Gps: E 2.76049 N 46.28982

### ÉBREUIL

Zie volgende route

### ESTIVAREILLES

#### Aire d'Estivareilles

R. de la République - 04 70 06 00 55  
Permanent (vorstbescherming)  
Sanistation   : gratis  
7  -  - 48 uur - gratis - parkeerterrein  
van het dorpshuis - Faciliteiten:     
Gps: E 2.61538 N 46.42487

### LAPALISSE

#### Aire de Lapalisse



Pl. Jean-Moulin - 04 70 99 00 86  
Permanent - sanizuil Eurorelais  € 2  
 € 2   - 20  - onbeperkt - gratis  
Betaling: muntjes (toeristenbureau,  
zwembad en camping)  
Faciliteiten:      
Gps: E 3.63511 N 46.24997

### MONTLUÇON




#### Aire de Montluçon

Pl. de la Fraternité - 04 70 05 11 44  
Begin april-half dec.

Sanizuil Eurorelais  € 5  € 2,50 

 - 15  - 72 uur - gratis

Betaling: 

Faciliteiten:   

Gps: E 2.58616 N 46.3551

### MOULINS

#### Aire de Moulin

Chemin de Halage, Rte de Clermont-  
Ferrand (D2009) - 04 70 44 14 14  
Permanent  
Sanizuil Flot Bleu  € 2  € 2   
90  -  - onbeperkt - € 2,40/dag  
Betaling: muntjes (ter plaatse)  
Faciliteiten:     
10 min. lopen naar het stadscentrum.  
Gps: E 3.32469 N 46.55833











### SAINT-BONNET-TRONÇAIS

#### Aire de Saint-Bonnet-Tronçais

Rte de Tronçais en R. de l'Étang,  
parkeerterrein bij de sportvelden -  
04 70 06 10 22  
Permanent (vorstbescherming)  
Sanistation   : € 2  
20  - onbeperkt - gratis  
Betaling: muntjes (kiosk in de  
R. de la Mairie)  
Faciliteiten:      
Gps: E 2.69721 N 46.66022

### SAINT-POURÇAIN-SUR-SIOULE

#### Aire de Saint-Pourçain-sur-Sioule

R. des Béthères - 04 70 35 13 69  
Permanent -   
Sanizuil Flot Bleu    : € 8  
73  - 48 uur - gratis  
Faciliteiten:      
Gps: E 3.29666 N 46.31222

### VILLEFRANCHE-D'ALLIER

#### Aire de Villefranche-d'Allier

Av. du 8-Mei-1945 - 04 70 07  
40 35 - www.villefranchedallier.fr  
Permanent  
Sanizuil Urbaflux   € 2    
4  - onbeperkt - gratis  
Betaling: muntjes (gemeentehuis en  
bij Madame Diat, t/o servicestation)  
Faciliteiten:     
Gps: E 2.85672 N 46.395

### DOMPIERRE-SUR-BESBRE

#### Municipal Les Bords de Bresbre

La Madeleine - 04 70 34 55 57 -  
www.mairie-dsb.fr  
Half mei-half sept. - 67 staanpl. -   
 sanistation   € 2  
Prijs:  € 3,80  € 3,30  € 3,80  
 (10A) € 3,60  
Faciliteiten en recreatie:    
Rond het plaatselijke sportterrein  
en op 7 km van dierenpark Le PAL.  
Gps: E 3.68289 N 46.51373











### LAPALISSE

#### Municipal La Route Bleue

R. des Vignes - 04 70 99 26 31 -  
www.lapalisse-tourisme.com  
Half april-half okt. - 57 staanpl.  
 sanizuil Eurorelais   € 2 -  
 € 9  
Prijs:  € 2,80  € 4,50  
 (10A) € 2,50  
Faciliteiten en recreatie:    
Mooie, schaduwrijke staanplaatsen en  
een wandelpad naar het stadscentrum.  
Gps: E 3.6395 N 46.2433

### NÉRIS-LES-BAINS

#### Municipal du Lac

R. Marx-Dormoy - 04 70 03 24 70 -  
www.campingdulac-neris.com  
Half april-eind okt. - 57 staanpl. -   
 sanizuil Raclet    
Prijs: € 12,80    -  
extra pers. € 6,00  
Faciliteiten en recreatie:     
Terrasvormig terrein.  
Tarieven voor kuurgasten.  
Gps: E 2.65174 N 46.28702

### SAINT-BONNET-TRONÇAIS

#### Le Champ Fossé

1 r. du Champ-Fossé - 04 70 06  
11 30 - www.campingstroncais.com  
Begin april-eind okt. - 99 staanpl. -   
Prijs: € 25      (16A) - extra  
pers. € 7,10  
Faciliteiten en recreatie:      
Vlak bij het recreatiepark van het Lac  
de Saint-Bonnet.  
Gps: E 2.68841 N 46.65687

## Aanbevolen

### BILLY

✂ **Auberge du Pont** – 1 rte de Marcenat - ☎ 04 70 43 50 09 - [www.auberge-du-pont-billy.fr](http://www.auberge-du-pont-billy.fr) - gesl. zo-ma - lunchmenu € 22 - menu € 35/70. Smakelijke gerechten bereid met verse marktproducten door een gezellige chef. Neem, als het weer het toelaat, plaats op het schaduwrijke terras met uitzicht op de Allier.

### CHARROUX

Zie de route hierna

### BOURBON-L'ARCHAMBAULT

**Casino de Bourbon-l'Archambault** – ZA du Pont des Chèvres - ☎ 04 70 67 15 39 - [www.casino-bourbon-larchambault.fr](http://www.casino-bourbon-larchambault.fr) - 9.00-1.00, vr-za 9.00-3.00 u. Spelliefhebbers vinden hun heil in het casino met een speelzaal voor roulette, een speelzaal voor andere gokspelen (Engelse roulette en blackjack) en een zaal met speelautomaten. Verder zijn er een bioscoop en een restaurant met 100 plaatsen. Het hele jaar door vinden er culturele, artistieke en feestelijke activiteiten plaats.

### ÉBREUIL

Zie de route hierna

### ESTIVAREILLES

✂ **Hostellerie Le Lion d'Or** – 3 r. de la République - ☎ 04 70 06 00 35 - [www.hotel-leliondor.net](http://www.hotel-leliondor.net) - gesl. zo-avond, ma-avond en di-middag - menu € 32/62. De simpele eenvoud die men zich voorstelt bij een 'klassieke' plattelandsherberg wordt in de Lion d'Or verrassend omgezet in een sfeervol etentje in een landelijke omgeving: karakteristieke eetzaal met hanenbalken, visgraat parketvloer, hoge vensters met kleine ruiten, en een terras dat uitkijkt op een park met bomen en een vijver.

### LAPALISSE

✂ **Hôtel Restaurant Galland** – 20 pl. de la République - ☎ 04 70 99 07 21 - [www.hotelgalland.fr](http://www.hotelgalland.fr) - gesl. 3 weken in jan. - lunchmenu € 18/20 - menu

€ 24/30. Doe u tegoed aan moderne gerechten in dit fraaie, met pasteltinten verlevendigde restaurant.

### MONTLUÇON

✂ **Le Grenier à Sel** – Pl. des Toiles - ☎ 04 70 05 53 79 - [www.legrenierasel.com](http://www.legrenierasel.com) - gesl. za-middag, zo-avond en ma beh. juli-aug. - menu € 25,50/39,50. Charmant 15de-eeuws gebouw midden in de middeleeuwse stad. De elegante eetzaal is subtiel ingericht. Geniet van het paradijselijke terras. Creatieve gerechten.

### MOULINS

✂ **Le Grand Café** – 49 pl. d'Allier - ☎ 04 70 44 00 05 - [legrandcafe-moulins.fr](http://legrandcafe-moulins.fr) - menu € 17,50/42. Dit café uit 1899 herbergt een grandioos fresco ter ere van Gambrinus: de god van het bier omringt de drinker terwijl de immense spiegels zijn beeltenis eindeloos weerkaatsen. Hier zou Gabriëlle Chanel haar bijnaam 'Coco' hebben gekregen door vanaf het balkon 'Qui qu'a vu Coco au Trocadéro' te zingen. Specialiteit: entrecôte van het rund (Salers, Aubrac, Charolais of Limousin afhankelijk van de beschikbaarheid).

### NÉRIS-LES-BAINS

**Les Nériades** – Pl. des Thermes - ☎ 04 70 03 11 11 - [www.neriades.com](http://www.neriades.com) - 10.00-13.00, 14.30-20.00 u, (19.00 u di, do en zo) - € 22/158. Deze hypermoderne spa met 1000 m<sup>2</sup> is ingericht als een waar kuuroord. Het biedt badtherapie en warm water, zowel met geneeskrachtig als esthetisch doel.

### SAINT-POURÇAIN-SUR-SIOULE

**Union des Vignerons** – 3 r. de la Ronde - ☎ 04 70 45 42 82 - [cave-saintpourcain.fr](http://cave-saintpourcain.fr) - 8.30-12.30, 13.30-18.30 u - gesl. zo. In deze coöperatie zijn bijna 60 wijnbouwers verenigd. Het paradepaardje van de Union is de Ficelle, een wijn met aroma's van rood fruit. U kunt de wijnkelders bezoeken, met proeverij.

## Toeristenbureaus


### MOULINS

11 r. François-Péron - ☎ 04 70 44 14 14 - [www.moulins-tourisme.com](http://www.moulins-tourisme.com).

### MONTLUÇON

67 ter bd de Courtais - ☎ 04 70 05 11 44 - [www.vallecoeurdefrance.fr](http://www.vallecoeurdefrance.fr).

*De tweelingeiken (Les Jumeaux) in het Forêt de Tronçais uit het begin van de 17de eeuw*



H. Lenamy/Amis.fr

<b>Vertaling</b>	Theo Scholten, Véronique Bolder en Marian van der Ster
<b>Eindredactie</b>	Theo Scholten
<b>Opmaak</b>	Asterisk*, Amsterdam
<b>Omslagontwerp</b>	Studio Lannoo, Tielt
<b>Omslagfoto</b>	Photononstop
<b>Oorspronkelijke titel</b>	Escapades en camping-car France 2023
<b>Oorspronkelijke uitgever</b>	Michelin, Parijs
<b>Uitgevers</b>	Philippe Orain (Michelin, Parijs) Lieven Defour (Lannoo, Tielt)
<b>Eindredactie</b>	Hélène Payelle
<b>Redactie</b>	Alexandra Forterre, Serge Guillot, Sylvie Kempler, Hervé Kerros, Françoise Klingen, Sybille d'Oiron, Florence Picquot, Sophie Pothier, Manuel Sanchez, Tony de Souza, Nicolas Thibaut
<b>Grafisch ontwerp</b>	Laurent Muller
<b>Cartografie</b>	Ecaterina-Paula Cepraga, Costina-Ionela Lungu
<b>Met dank aan</b>	Ilona D'Angela, Marion Capéra, Hervé Dubois, Andra-Florentina Ostafi, Marie Simonet, Claudiu Spiridon

© Michelin

© Cartografie: Michelin

© Nederlandse tekst: Uitgeverij Lannoo nv, Tielt, 2024

Het redactieteam heeft de grootste zorg besteed aan de samenstelling en de controle van deze gids. Maar omdat de gegevens voortdurend gewijzigd worden, moet de praktische informatie (prijzen, adressen, bezoeken, telefoonnummers, bezienswaardigheden, internetadressen) worden beschouwd als een aanwijzing. Het is dan ook best mogelijk dat bepaalde info bij het verschijnen van deze gids niet helemaal correct of volledig is. Wij kunnen daar niet verantwoordelijk voor worden gesteld.

Deze gids bestaat voor en door u; u bewijst ons dan ook een grote dienst door eventuele tekortkomingen of vergissingen te melden. Aarzel niet om ons uw opmerkingen en suggesties over de inhoud van deze gids mee te delen. Bij een eerstvolgende bijgewerkte editie zullen wij daar rekening mee houden.

#### **Contactadres**

De Groene Reisgids	De Groene Reisgids
Uitgeverij Lannoo	Uitgeverij Terra Lannoo
Kasteelstraat 97	Postbus 23202
B-8700 Tielt	1100 DS Amsterdam Zuidoost
degroenereisgids@lannoo.be	info@terralannoo.nl

**[www.lannoo.com](http://www.lannoo.com)**

D/2023/45/397 - NUR 503

ISBN 978 94 014 8933 1

Niets uit deze uitgave mag worden verveelvoudigd en/of openbaar gemaakt door middel van druk, fotokopie, microfilm of op welke wijze ook zonder voorafgaande schriftelijke toestemming van de uitgever.