

# Bretagne Noord

- |   |     |
|---|-----|
| <b>1 Rennes en de Bretonse merken</b>             | 121 |
| <b>2 Van Saint-Malo naar de Mont-Saint-Michel</b> | 183 |
| <b>3 De regio Saint-Brieuc en Trégor</b>          | 273 |
| <b>4 Noord-Finistère</b>                          | 375 |

DE REGIO'S VAN DEZE GIDS:  
ZIE DE KAART HIERNAAST

Lannoo

# Inhoud

**Niet te missen** .....8

**Hoogtepunten  
van Michelin** ..... 12

**Reisplanner** .....20

**Met het gezin** .....28

## DE REIS VOORBEREIDEN

**Naar Bretagne Noord**..... 32

**Voor het vertrek** .....34

**Bretagne Noord  
van A tot Z** .....38

*Eilandhoppen (overzicht)* ..... 38

*Watersport en recreatie  
(overzicht)* ..... 45

**Met het gezin** .....48

**Bretagne met de fiets**....49

**Memo** .....52



RolfSt/Getty Images Plus

## MEER WETEN OVER BRETAGNE

**Bretagne vandaag** .....58

**Tradities en  
levenskunst**.....65

**Kunst en cultuur** .....77

**Geschiedenis** .....98

**Natuur en landschap**.....105



E. Berthier/hemis.fr

# STEDEN EN BEZIENSWAARDIGHEDEN

## 1 Rennes en de Bretonse marken

Rennes.....	124
<i>Van Condate tot Rennes.....</i>	<i>127</i>
Fougères.....	148
Vitré.....	159
Forêt de Paimpont – Brocéliande .....	167
Bécherel.....	175
Combourg.....	178

## 2 Van Saint-Malo naar de Mont-Saint-Michel

Saint-Malo.....	184
<i>De identiteit van Saint-Malo.....</i>	<i>189</i>
<i>Grote zonen van Saint-Malo.....</i>	<i>195</i>
<i>Een weekend met het gezin.....</i>	<i>197</i>
Dinard.....	207
Cap Fréhel.....	220
Dinan.....	224
Vallei van de Rance .....	235
<i>De Rance: een uniek gebied.....</i>	<i>239</i>
Cancale .....	244
Dol-de-Bretagne .....	252
Mont-Saint-Michel.....	258
<i>Geboorte en wedergeboorte     van de Mont-Saint-Michel.....</i>	<i>260</i>

## 3 De regio Saint-Brieuc en Trégor

Saint-Brieuc en de Baie de Saint-Brieuc.....	276
Pléneuf-Val-André.....	286
Saint-Quay-Portrieux .....	293
Paimpol.....	298
<i>De heroïek van de     'Jslandvaarders'.....</i>	<i>300</i>
Île de Bréhat.....	308
Tréguier.....	314

Lannion.....	324
Perros-Guirec.....	330
Côte de Granit Rose.....	338
Trégastel-Plage.....	343
Belle-Isle-en-Terre .....	347
Guingamp .....	353
Rostrenen.....	358
Lac de Guerlédan.....	361
Lamballe.....	368

## 4 Noord-Finistère

Brest.....	376
<i>Centrum van de marine.....</i>	<i>383</i>
De abers en de Iroise Zee .....	390
<i>De schatten van de Iroise Zee.....</i>	<i>401</i>
Brignogan-Plages.....	407
Île d'Ouessant .....	410
<i>Een buitenpost in zee.....</i>	<i>413</i>
Roscoff.....	418
Saint-Pol-de-Léon .....	427
Baie de Morlaix .....	432
Côte des Bruyères.....	445
De <i>enclos paroissiaux</i> .....	451
Presqu'île de Plougastel .....	462
Presqu'île de Crozon .....	467

Register.....	480
Kaarten en plattegronden .....	489
Legenda.....	490

 **Raadpleeg voor iedere plaats ons adresboekje**

## Niet te missen



### Fougères

Dit vestingstadje aan de rand van de Bretonse marken is een schitterend voorbeeld van middeleeuwse militaire architectuur, met als hoogtepunt een imposant fort. **Zie blz. 148.**



*J. A. Moreno/age fotostock*



### De abers

De *abers* (Bretons voor zeearmen) aan de noordwestkust van Finistère zijn stuk voor stuk pareltjes in het landschap. Het licht is er zacht maar intens, de subtiele kleuren zijn een lust voor het oog. **Zie blz. 390.**

*F. Guiziou/hemis.fr*



*bluejayphoto/Getty Images Plus*



## Cap Fréhel

De ruige grijs-roze kliffen, waar alleen steekbrem en wilde dophei willen groeien, verdwijnen loodrecht in de eeuwig beukende zee en bieden een onvergetelijk, stormachtig panorama. **Zie blz. 220.**



## Dinan

Een typisch Bretons middeleeuws plaatsje aan de Rance, met wallen en een kasteel, keienstraatjes en prachtig bewaarde vakwerkhuisen... Genieten! **Zie blz. 224.**



*Trpopova/Getty Images Plus*



*CaptureLight/Getty Images Plus*



## Het Sentier des Douaniers in Ploumanach

Een van de mooiste wandelpaden langs de Bretonse noordkust! Het loopt over de roze granietrotsen – de ene nog grilliger dan de andere – en biedt adembenemende vergezichten. **Zie blz. 333.**



# Hoogtepunten van Michelin



Kajakken bij het Île de Bréhat  
*P. Hauser/hemis.fr*

♥ **Verken het Île de Bréhat vanaf het water:** huur een zeekajak en bekijk wat u vanaf het strand niet kunt zien, vaar waar jachten niet kunnen komen, ga naar plaatsen die zwemmers niet kunnen bereiken. We beloven u een unieke ervaring! **Zie blz. 308.**

♥ **Kijk in Roscoff hoe de vissersschepen naar huis terugkeren,** met duizenden meeuwen in hun kielzog, en hoe de ruige zeebonken daarna hun vangst aan land brengen, het resultaat van dagen- of wekenlang keihard werken. **Zie blz. 418.**



De Roc Trévezel en de Monts d'Arrée  
*B. Rieger/hemis.fr*

## TOP 5 Haventjes

1. Cancale (blz. 244)
2. Paimpol (blz. 298)
3. Dahouët (blz. 287)
4. Roscoff (blz. 418)
5. Le Conquet (blz. 400)



De haven van Roscoff  
ANP PHOTO/age fotostock

♥ **Beklim de Roc Trévezel**, de op een na hoogste top van de Monts d'Arrée (384 m). Vanaf deze rommelige rotsformatie hebt u een weids uitzicht over de eindeloze heidevelden van Bretagne. Het mysterie is er bijna tastbaar, vooral bij het licht van de eerste of laatste zonnestralen. **Zie blz. 459.**

♥ **Maak een wandeling over Callot**, een heel bijzonder eilandje in de Baie de Morlaix, voor de kust van Carantec. U komt er via een weg die bij vloed onderloopt. Callot is voor een deel natuurgebied, maar er staat ook een kapel. Aan de horizon ziet u het Château du Taureau en de Pointe de Primel. **Zie blz. 440.**

♥ **Ga oesters eten in Cancale**, liefst in de Port de la Houle, met uitzicht op zee. U kunt kiezen uit wilde en gekweekte oesters, verrukkelijk! **Zie blz. 244.**

♥ **Ga op avontuur in het mooie Landerneau**, het stadje aan de Élorn, waar de leistenen huizen zich in de rivier spiegelen, waar een van de laatste bewoonde bruggen van Europa te vinden is en waar het FHÉL spannende hedendaagse kunst presenteert. **Zie blz. 456.**



Oesters uit Cancale  
dvoevnore/Getty Images Plus

5 dagen

## Van de Bretonse marken naar Brocéliande

Route: 225 km langs de stadjes van Ille-et-Vilaine



BEW Authors/BEWage fotostock

### Vitré

Dag 1

Begin in Vitré met het stoere kasteel en de mooie vakwerkhuisen (blz. 159) en rijd dan naar La Guerche-de-Bretagne en het Château des Rochers-Sévigné (blz. 164).

### Fougères

Dag 2

Maak een wandeling door de uitstekend bewaard gebleven middeleeuwse vesting Fougères, een van de grootste in Europa (blz. 148).

### Combourg

Dag 3

Rijd eerst naar het Parc Botanique de Haute-Bretagne (blz. 153) of de tuinen van Château de La Ballue in Bazouges-la-Pérouse (blz. 180) en dan naar het kasteel van Combourg, waar de schrijver Chateaubriand heeft gewoond (blz. 179).

### Bècherel

Dag 4

Blijf nog even in literaire sferen en bezoek Bècherel, de oudste 'boekenstad' van Frankrijk, met mooie oude huizen aan de oever van de Rance (blz. 175).

### Forêt de Paimpont - Brocéliande

Dag 5

Maak een wandeling door het woud van de beroemde Bretonse legenden, dat bovendien een van de mooiste bossen van de regio is (blz. 167).

*Tip: als u nog tijd hebt, maak dan ook een wandeling langs het Canal d'Ille-et-Rance bij Hédé-Bazouges, waar op korte afstand van elkaar 11 sluizen liggen.*



Bècherel  
E. Berthier/hemis.fr




## 5 dagen

# Kapers en middeleeuwse wonderen

**Route:** 245 km door Ille-et-Vilaine, tussen land en zee

Johannesvalkama/Getty Images Plus



### Rennes

Dag 1

Bezoek de hoofdstad van Bretagne en maak een wandeling door het mooie oude centrum (**blz. 124**).

### Dinan

Dag 2

Rijd noordwaarts naar het kasteel van Combourg, waar de schrijver Chateaubriand heeft gewoond (**blz. 179**), en daarna naar het middeleeuwse Dinan (**blz. 224**).

### Saint-Malo

Dag 3

Volg de linkeroever van de Rance tot aan de badplaats Dinard (**blz. 207**) en rijd door naar de kapersstad Saint-Malo (**blz. 184**).

### Mont-Saint-Michel

Dag 4

Bekijk in Cancale de mooie, authentieke vissershaven (**blz. 244**) en rijd vervolgens via Dol-de-Bretagne (kathedraal, Cathédraloscope en Mont Dol, **blz. 252**) naar de beroemde Mont-Saint-Michel (**blz. 258**).

### Fougères

Dag 5

Sluit deze route af met een bezoek aan de middeleeuwse vestingstad Fougères (**blz. 148**).

*Tips: volg deze route bij voorkeur buiten het hoogseizoen, neem de binnenwegen (waar u ook mooi kunt fietsen) en ga oesters eten in Cancale.*



De Tour Solidor in Saint-Malo

Bert1123/Getty Images Plus



Menhirs in Monteneuf

► **Spoorzoeken.** **Château Le Rocher Portail.** In dit prachtig gerestaureerde kasteel uit de 17de eeuw is een bijzondere speurtocht voor de kinderen uitgezet: zoek de geheime doorgang! En nadat ze in kostuum op de foto zijn gegaan, kunnen ze zich het park verder uitleven (boogschieten, over touwbruggen lopen, in het bos spelen, konijnen knuffelen). In de kerstvakantie is het kasteel sprookjesachtig verlicht. **Zie blz. 154.** *Voor de 'Féeries de Noël', in de kerstvakantie, is reserveren verplicht.*

► **Vissen aaien.** **Grand Aquarium, Saint Malo.** Het aquarium heeft een speciaal 'aanraakbassin' met vissen die langs de Bretonse kust voorkomen en die echt geaaid mogen worden! De haaien zijn alleen om naar te kijken... Met de Nautibus maakt



**Let op dit symbool: het staat in deze gids bij bezienswaardigheden en activiteiten waar u de kinderen een plezier mee doet.**

u een duik onder water, waar u de tropische vissen van heel dichtbij kunt bewonderen. **Zie blz. 196.**

*Ook in Saint-Malo: het huis van de grote kaper Magon de La Lande.*


► **Watersporten.** **Lac de Guerlédan.** Op dit mooie meer tussen het groen is van alles te beleven, voor groot en klein. De kinderen kunnen er zwemmen, stand-up-peddelen, rotsklimmen, wakeboarden en zelfs waterskiën (vanaf 4 jaar). En als u met het hele gezin het meer op wilt, huur dan een waterfiets! **Zie blz. 367.**

*Rond het meer: wandelen, mountain-biken, boogschieten voor beginners en gevorderden.*

► **Een bunker bekijken.**

**Musée Mémoires 39-45, Plougonvelin.** In dit gerestaureerde Blokhaus van de Atlantikwall kunt u zien waar de Duitse soldaten bivakkeerden. Ook de ondergrondse schuilkelder geeft een goed beeld van hun leven tijdens de Tweede Wereldoorlog. Op de bovenste verdiepingen hebt u een prachtig uitzicht op de Îles d'Iroise en de haven van Brest. **Zie blz. 385.**

*Vanaf 8 jaar.*



Het Grand Aquarium in Saint-Malo  
*P. Frllet/hemis.fr*

► **Vélorail-fietsen.** Médréac.

Een uniek tochtje! Het begint bij het station van Médréac en volgt het tracé van een oude spoorlijn door de prachtige landschap van Ile-et-Vilaine. De vélorail bestaat uit twee met elkaar verbonden terreinfietsen die naast elkaar op de rails staan (verschillende groottes voor verschillende leeftijden). De jongste kinderen rijden mee in een soort gondel. U kunt kiezen uit twee routes: 6 of 13 km. **Zie blz. 177.**

*Vanaf 8 jaar. Reserveren aanbevolen:  
☎ 02 99 09 58 04.*

► **Tijdreizen.** Château de

**Kerjean.** Hier mogen kinderen helpen met tafeldekken, maar dan wel zoals dat vroeger in een kasteel ging. Ze mogen ook de kleding van een kasteelheer- of vrouw aantrekken en maken kennis met de geuren en de spelletjes van toen. De workshop wordt afgesloten met een renaissance-snack. **Zie blz. 430.**

*Vanaf 3 jaar. Reserveren aanbevolen.*

► **De ruimte verkennen.**

**Pleumeur-Bodou.** In het Planétarium de Bretagne ontdekt u de ruimte aan de hand van prachtige panoramische projecties in de koepel: u ziet sterren en sterrenstelsels, en krijgt een beeld van de oorsprong en ontwikkeling van het universum. Neem ook een kijkje in de radarkoepel, de enorme witte bol waarin de Cité des Télécoms is ondergebracht. Hier leren 6- tot 12-jarigen door middel van animaties en interactieve opstellingen van alles over telecommunicatie. In het park ligt bovendien een gereconstrueerd Gallisch dorp, waar de kinderen allerlei oude spelletjes kunnen doen. **Zie blz. 339.**

*Vanaf 5 jaar.*

► **Dieren verzorgen.** Domaine

**de la Bourbansais.** Een dierenpark bij een kasteel is leuk, maar zelf voor de dieren zorgen is natuurlijk nog veel leuker! Het park neemt deel aan reproductieprogramma's voor bedreigde diersoorten en de kinderen

maken van nabij kennis met wel vijftien verschillende soorten. Een professionele verzorger vertelt er alles over en helpt zijn jonge collega's op weg. **Zie blz. 231.**

► **Prehistorische sieraden maken.** Menhirs de Monteneuf -

**Archéosite de Brocéliande.** In de schoolvakanties leren kinderen hier van alles over het leven van onze verre, verre voorouders. Er zijn allerlei workshops, bijvoorbeeld sieraden knutselen of vuur maken... zonder lucifers. Ook interessant voor vaders en moeders! **Zie blz. 172.**



Stand-up peddelen op het Lac de Guerlédan

*E. Berthier/hemis.fr*

## Visafslag

De grootste visveilingen bevinden zich in Erquy, Roscoff en Saint-Quay-Portrieux. Er worden ook rondleidingen gegeven (📍 blz. 42).

## Vissen

### Vissen in zoet water

Vissen kan op tal van plaatsen, met inachtneming van de landelijke en plaatselijke regelgeving. Verplicht is de aanschaf van een visvergunning voor het lopende jaar in het betreffende departement bij een door de prefectuur erkende visserijvereniging. Het tarief is afhankelijk van de vismethode. Vissen op privéterrein vereist uiteraard de toestemming van de eigenaar. Het label Station Pêche, dat in samenwerking met de Nationale Vissersbond wordt toegekend aan steden die reeds het label Station Verte hebben gekregen, heeft tot doel milieuvriendelijk visserijtoerisme te ontwikkelen. In Noord-Bretagne gaat het om Jugon-les-Lacs (Côtes-d'Armor).

**Fédération Nationale pour la Pêche et la Protection du Milieu Aquatique** – ☎ 01 48 24 96 00 - [www.federationpeche.fr](http://www.federationpeche.fr). Lokale kaarten en informatie zijn verkrijgbaar bij de Fédérations Départementales pour la Pêche et la Protection du Milieu Aquatique.

### Strandvissen

📍 blz. 110-111.

### Vissen op zee

Schippers nemen vaak gasten mee. Houd er echter rekening mee dat deze zeevistochten meestal met kleinere boten gebeuren en dat het op zee aardig kan spoken.

😊 Pleziervaarders kunnen voor eigen consumptie vanaf hun boot vissen of onder water jagen. De vaarlicentie bevat een lijst van toegestaan vistuig. Voor de onderwatervisserij gelden strenge

regels. Informeer vooraf bij de plaatselijke Service des Affaires Maritimes.

**Fédération Française des Pêcheurs en Mer** – ☎ 04 91 85 19 67 - [www.ffpm-national.com](http://www.ffpm-national.com).

## Wandelen

De **GR34**, het *Sentier des Douaniers*, is een van de meest emblematische Franse langeafstandswandelpaden. Hij loopt 2000 km langs de hele Bretonse kust, van Mont-Saint-Michel tot de brug van Saint-Nazaire, en biedt voortdurend adembenemende uitzichten op zee. Raadpleeg voor meer informatie over een wandeling op de GR34: <https://itirando.bzh>.

De **GR37** (750 km) doorkruist Bretagne van oost naar west, van Mont-Saint-Michel tot het schiereiland Crozon, via het bos van Brocéliande en de Monts d'Arrée. De **GR39** (350 km) loopt van noord naar zuid langs de Vilaine, van Mont-Saint-Michel tot Guérande. De routes van de **Grande Randonnée de Pays** vormen een lus van meerdere dagen. De bekendste in Bretagne zijn: de Tour de Brocéliande, het Pays Malouin, het Pays de Morlaix en Vannes-Lanvaux.

De historische route van **Tro-Breiz** (📍 blz. 67), die opnieuw is uitgezet en bewegwijzerd, is een lus van 1500 km in de voetsporen van de stichters van Bretagne, in tien etappes. 📍 [www.montrobreizh.bzh](http://www.montrobreizh.bzh). Tot slot zijn ook de jaagpaden van het Kanaal Nantes-Brest en de *voies vertes* erg populair.

De website **tourismebretagne.com** (rubriek 'Selon mes envies', vervolgens 'Balades en pleine nature') is ideaal om uw wandelingen in Bretagne voor te bereiden. U vindt er beschrijvingen van locaties en routes (GR, GRP, fietsroutes en *voies vertes*), evenals een complete gids met overnachtingsadressen in de buurt van de paden.

## Watersport en recreatie

Hoofdstuk in de gids	Recreatie	Watersport	Boottochten	Pleziervaart
<b>Abers en de Iroise Zee</b>	Stranden	Zeilen en surfen in Aber-Wrac'h		Haven van Aber Wrac'h
<b>Île de Bréhat</b>	Plage de Guerzido	Zeilen, windsurfen en duiken	Boottocht rond het eiland	
<b>Brest</b>		Windsurfen, kajakken, zeilen bij het watersport-centrum	Zeetocht met <i>La Recouvrance</i> , boottocht op de rede	Marina du Château, Port du Moulin-Blanc
<b>Brignogan-Plages</b>	Stranden	Duiken, onderwaterexcursies		
<b>Cancale</b>	Stranden	Zeilen, windsurfen, zeekajakken	Zeetochten met trimaran en logger	
<b>Presqu'île de Crozon</b>	Stranden (Camaret, Morgat)	Zeekajakken, surfen, <i>coasteering</i> en suppen in Morgat	Oud zeilschip in Camaret	Jachthaven
<b>Dinard</b>	Stranden (stad, kust), thalassotherapie	Zeilen, windsurfen, zeekajakken	Boottochten op de Rance, Cap Fréhel	Haven van Saint-Cast-le-Guildo
<b>Côte de Granit Rose</b>	Stranden	Duiken, zeilen (Trébeurden)		Haven van Trébeurden
<b>Lannion</b>			Kajakken in de baai	
<b>Baie de Morlaix</b>	Stranden (Carantec)	Zeilen (Carantec)	Boottocht in de baai	Havens van Morlaix en Carantec
<b>Île d'Ouessant</b>		Zeilen, zeekajakken (Lampaul)		
<b>Paimpol</b>			Uitje naar Bréhat aan boord van een sardineboot	Jachthaven
<b>Perros-Guirec</b>	Plage de Trestraou, zee-waterzwembad	Duiken, diverse 'glijporten', zeilen	Excursies naar de Sept-Îles	Jachthaven
<b>Presqu'île de Plougastel</b>		Watersport-centrum in Lauberlac'h		
<b>Roscoff</b>	Stranden (Batz), thalassotherapie	'Glijporten', kajakken (Santec)		Haven van Roscoff-Bloscon
<b>Saint-Brieuc</b>	Stranden in de baai, zwemmen in de Aquabaie in Ploufragan	Zeilen, windsurfen, kajakken		Haven van Le Légué





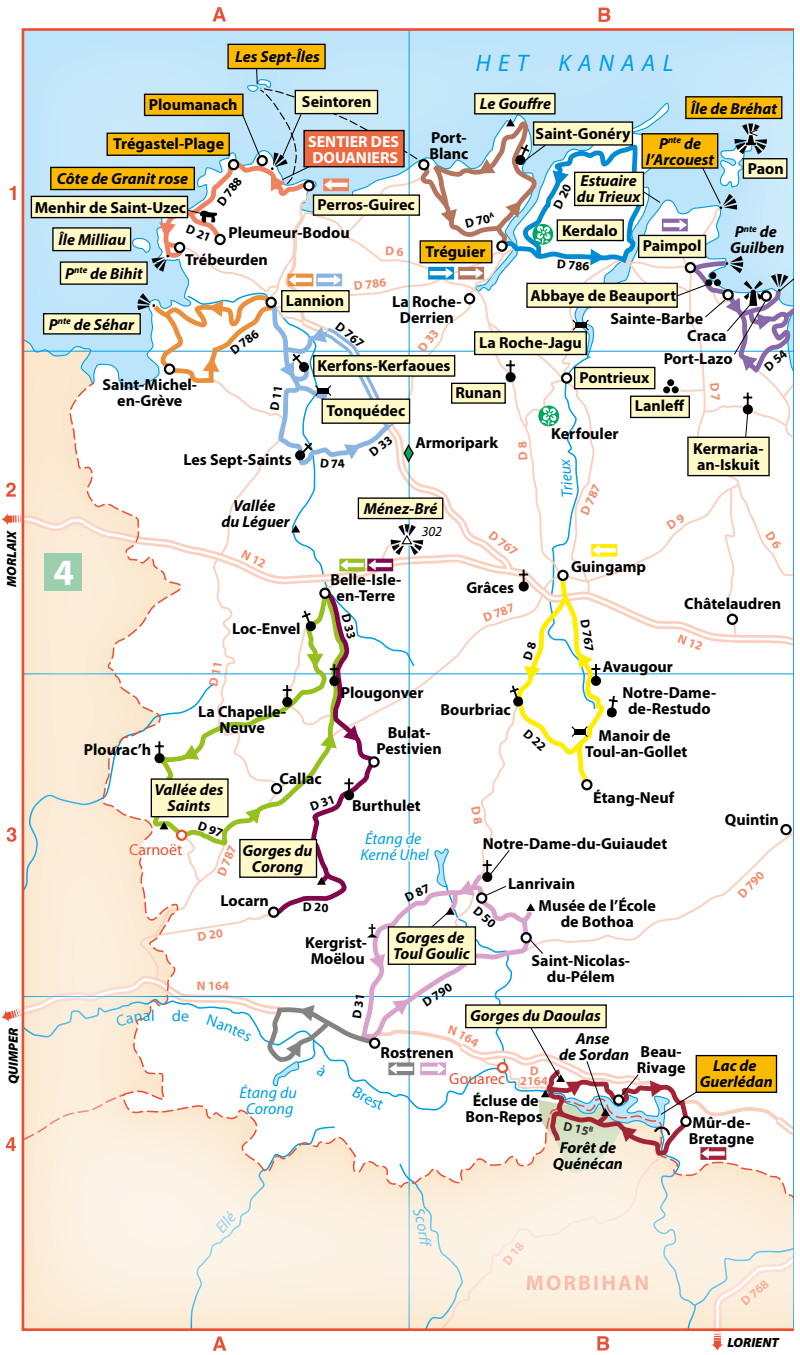
De roze granietrotsen van Ploumanach en de vuurtoren van Men-Ruz  
[F. Guiziou/hemis.fr](https://www.f.guiziou/hemis.fr)

## 3

# De regio Saint-Brieuc en Trégor

MICHELINKAART 309 – CÔTES-D'ARMOR (22) EN MORBIHAN (56)

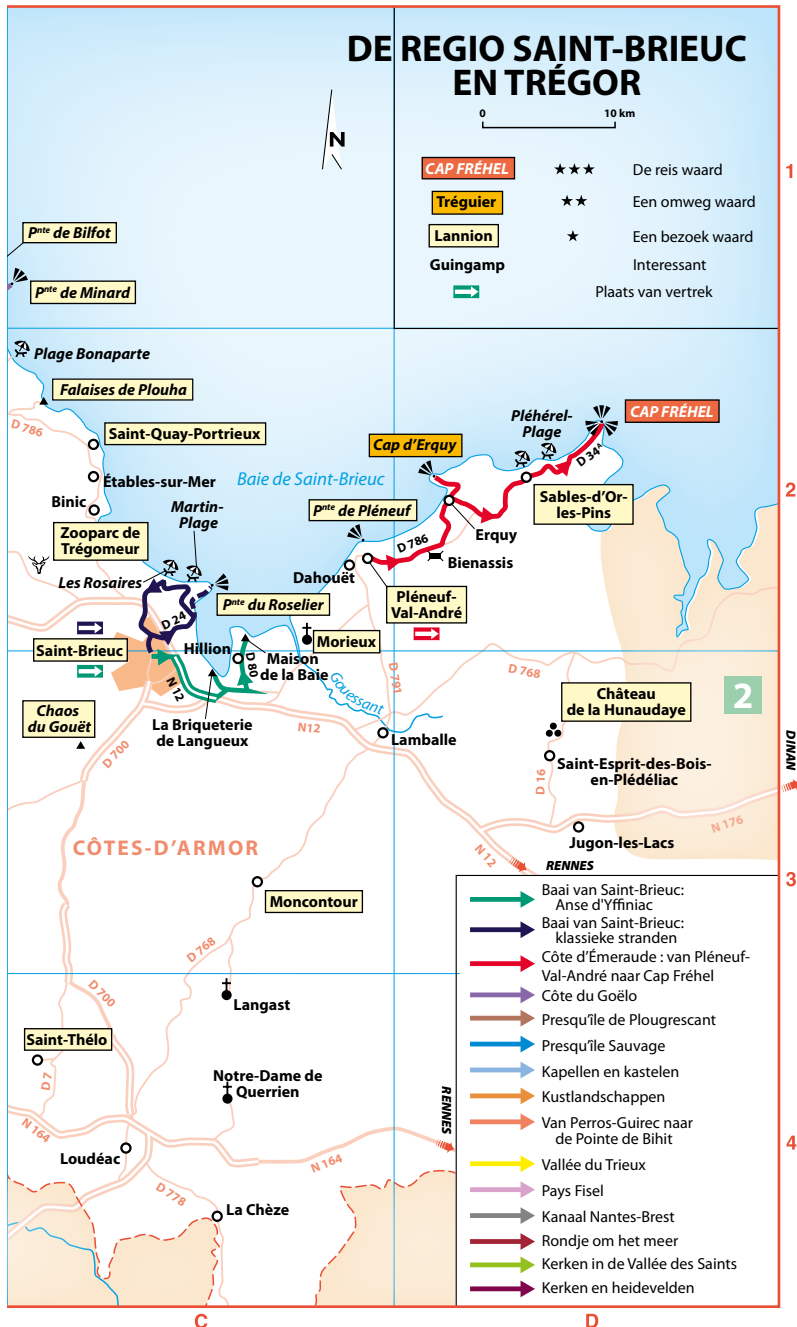
<b>Saint-Brieuc★ en de Baie de Saint-Brieuc</b>	276
20 km ten noordoosten van Saint-Brieuc: <b>Pléneuf-Val-André★</b>	286
Aan de kust ten westen van Saint-Brieuc: <b>Saint-Quay-Portrieux★</b>	293
<b>Paimpol★</b>	298
<b>Île de Bréhat★★</b>	308
<b>Tréguier★★</b>	314
<b>Lannion★</b>	324
<b>Perros-Guirec★</b>	330
<b>Côte de Granit Rose★★</b>	338
<b>Trégastel-Plage★★</b>	343
In het binnenland ten westen van Saint-Brieuc: <b>Belle-Isle-en-Terre</b>	347
<b>Guingamp</b>	353
In het binnenland ten zuiden van Saint-Brieuc: <b>Rostrenen</b>	358
<b>Lac de Guerlédan★★</b>	361
<b>Lamballe</b>	368



## DE REGIO SAINT-BRIEUC EN TRÉGOR

0 10 km

<b>CAP FRÉHEL</b>	★★★	De reis waard
<b>Tréguier</b>	★★	Een omweg waard
<b>Lannion</b>	★	Een bezoek waard
<b>Guingamp</b>		Interessant
		Plaats van vertrek



# Saint-Brieuc en de Baie de Saint-Brieuc



Saint-Brieuc is minder bekend dan andere kustplaatsen van de Côtes d'Armor, maar is een bezoek meer dan waard. Naast het kleine historische centrum, dat gemakkelijk te bewandelen is, en de haven van Le Légué, die sinds de herinrichting een aantrekkelijke wijk is geworden, is vooral de baai interessant. De plek is geclassificeerd als natuureservaat, een zilte omgeving waar u mooie wandelingen kunt maken en uitzonderlijke flora en fauna kunt observeren. En verder zijn er natuurlijk de stranden die sterk in trek zijn bij zwem- en zeilliefhebbers. En elk jaar gaan de Briochins helemaal uit hun dak tijdens het festival Art'Rock - Rock'n Toques, wanneer ze hun liefde voor muziek met die voor goed tafelen kunnen delen.

## Ligging

44.170 Inwoners – Côtes-d'Armor (22)  
**REGIOKAART C2-3 (BLZ. 274-275)** – Saint-Brieuc ligt 99 km ten noordwesten van Rennes en 87 km ten westen van Saint-Malo, op een goed beschutte plek aan de kop van de baai met dezelfde naam.

## Aanraders

De Cathédrale Saint-Étienne in het hart van de historische wijk en het schitterende uitzicht over de Baie de Saint-Brieuc vanaf de Pointe du Roselier.

## Planning

Met de traditioneel ingerichte stranden en het architectonische erfgoed van Saint-Brieuc bent u zeker een dag zoet.

## Met het gezin

Wandel naar het Maison de la Baie in Hillion, treed in de voetsporen van Jean Fédébric in de Briqueterie te Langueux en bezoek zeker de die-rentuin in Trégomeur, die u meevoert naar Zuidoost-Azië.

## Praktisch blz. 283

## Adresboekje blz. 283

## Wandelen

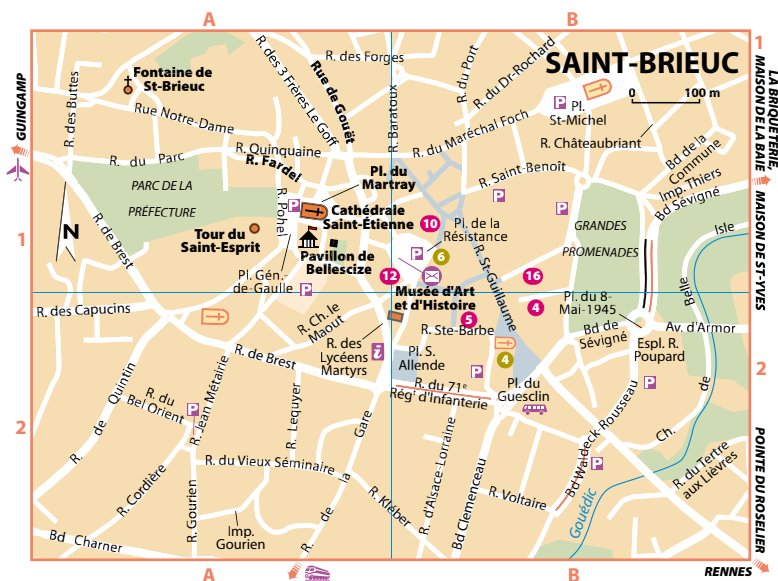
PLATTEGROND (HIERNAAST)

### ★ Cathédrale Saint-Étienne **A1**

Place du Gén.-de-Gaulle - ☎ 02 96 33 24 54.

De 13de-eeuwse kathedraal werd herbouwd in de 14de eeuw, zwaar beschadigd door aanhangers van de Heilige Liga in de 16de eeuw en gerestaureerd in de 18de en 19de eeuw, en vervolgens van 2009 tot 2019. De kathedraal, die eruitziet als een vestingkerk (voor Bretagne een zeldzaamheid), biedt een verrassend massieve aanblik die doet denken aan een burcht. De strenge gevel wordt geflankeerd door twee zware torens met machicoulis, gestut door robuuste steunberen. Op de vooruitspringende kruisarmen zitten torens met een peperbusdak. Het schip werd in de 18de eeuw verbouwd. Let op het fijne triforium boven de




**UIT ETEN**

- Le Koadenn ..... 4  
 L'Air du Temps ..... 5  
 Salon de thé Sucré Salé ..... 10

- L'Arbalaise ..... 12  
 Crêperie des Promenades .. 16

**OVERNACHTEN**

- Best Western ..... 4  
 Hôtel Le Duguesclin ..... 4  
 Hôtel Edgar ..... 6

grote arcaden, voorzien van balustraden met vierpasmotieven en driepasbogen. In de rechterzijbeuk trekt het bewerkte houten **barokaltaar** in de Chapelle du Saint-Sacrement de aandacht, vervaardigd rond 1745 door Yves Corlay. De rechterkruisarm heeft een mooi 15de-eeuws glas-in-loodraam; in de kleine kapel bevindt zich het graf van de H. Guillaume, die in 1234 overleed. Let ook op de granieten *Kruisweg* (1958) uit het atelier van Saupique (Rennes).

**Pavillon de Bellescize A1**

*Place des Droits-de-L'Homme, links achter de kathedraal.*

Dit elegante 18de-eeuwse paviljoen stond naast het bisschoppelijk paleis, dat in de jaren 1930 werd verwoest. Binnen is de stenen trap bewonderen (*alleen bereikbaar via de hal - ma-vr 8.30-12.00, 13.30-17.00 u*).

**★ Oude huizen A1**

In de wijk ten noorden van de kathedraal staan mooie uitkragende vakwerkhuisen uit de 15de en de 16de eeuw. Bekijk zeker de Place du Martray, de Rue Fardell (*het Maison du Ribault, op de hoek met de Place au Lin; het 'Hôtel des Ducs de Bretagne' op nr. 15; bovendien de nrs. 17, 19, 27, 29, 31, 32 en 34*), de Rue Quinquaine (*nr. 9*) en de Rue de Gouët (*nrs. 6, 16 en 22*).

**Tour du Saint-Esprit A1**

*9 pl. du Gén.-de-Gaulle.*

Deze fraaie renaissancetoren (15de eeuw) siert een 16de-eeuws landhuis.

**Fontaine de Saint-Brieuc A1***Rue Ruffelet.*

De fontein, beschermt door een mooie 15de-eeuwse portiek, staat tegen de apsis van de Chapelle N.-D.-de-la-Fontaine. Hier zou de H. Brieuc, een monnik uit Wales, zich in de 5de eeuw hebben gevestigd toen hij in de streek kwam prediken.

## Wat is er nog meer te zien?

PLATTEGROND (BLZ. 277)

**Musée d'Art et d'Histoire B2**

*Cour Francis-Renaud - R. des Lycéens-Martyrs - ☎ 02 96 62 55 20 - www.saint-brieuc.fr - ♿ - 10.00-12.00, 13.30-18.00, zo en feestd. 14.00-18.00 u - gesl. ma - gratis.* Het museum schetst de geschiedenis en de ontwikkeling van het departement Côtes-du-Nord (nu Côtes-d'Armor) in de 19de eeuw. Een greep uit de thema's: de Baai van Saint-Brieuc, de heide, laken- en linnenfabricage, het dorpsleven.

**Port du Légué BUITEN PLATTEGROND BIJ B1**

De Port du Légué ligt aan een estuarium bij de monding van de Gouet en de Gouédic. De haven heeft jarenlang gesluimerd, maar onderging intussen een uitbreiding en modernisering. In 2000 werd een scheepsreparatiewerf ingericht en in de voorhaven kunnen nu pleziervaartuigen aanmeren. Daarnaast viel de opening van diverse winkels en restaurants in de haven bij de *Briochins* in goede aarde. De redershuizen zijn roze, geel en blauw gekleurd. Deze iconische stadswijk wordt verlevendigd door tochtjes, feesten en festivals.

Ook de *Grand-Léjon*, een replica van een logger (laat-19de-eeuwse werkboot uit de baai), ligt regelmatig aan de kade aangemeerd.

**Parc et Villa Rohannec'h** – *Quai Armez (ook een ingang bij 9 r. de Rohannec'h) - ☎ 02 96 77 32 96 - park april-okt.: 9.00-19.00 u; rest v.h. jaar: 9.00-17.00 u - villa: vraag inl.* Vanaf de rechteroever van de haven voeren trappen en een korte wandeling door het bos naar de **Villa Rohannec'h** en het bijbehorende park (7 ha). In deze vroegere redersvilla vinden culturele en sociale evenementen plaats.

**Maison Saint-Yves BUITEN PLATTEGROND BIJ B1**

*81 r. Mathurin-Méheut - ☎ 02 96 68 13 40 - ma-vr 10.00-12.30, 13.30-18.00 u - gratis.* Het voormalige grootseminarie van Saint-Brieuc is gebouwd in 1927 en werd in 2017 volledig gerenoveerd en geherstructureerd tot een voor iedereen toegankelijk diocesaan huis. Het meest opmerkelijk is de **art-decokapel**★, die van de vloer tot aan het plafond is versierd met Keltisch geïnspireerde motieven (mozaïeken van Isidore Odorico, muurschilderingen van Georges-Robert Lefort). Het vormt een licht en kleurrijk, mooi homogeen geheel. Bekijk ook de fresco's van Xavier de Langlais (1906-1975), Bretons kunstenaar en lid van de Seiz Breur-beweging, in de crypte en de kloostergang.

**★ Tertre Aubé BUITEN PLATTEGROND BIJ B1**

Deze aarden wal is aangelegd als tuin en biedt een mooi **uitzicht**★ op de Vallée du Gouët, de Port du Légué en de Baai van Saint-Brieuc.

## In de omgeving

REGIOKAART (BLZ. 274-275)

**★ Zooparc de Trégomeur C2**

**📍** 16 km ten westen van Saint-Brieuc. Volg eerst de snelweg N12 richting Morlaix, dan de D6 richting Paimpol en ten slotte de borden naar Trégomeur. ☎ 02 96 79

01 07 - [www.zoo-tregomeur.com](http://www.zoo-tregomeur.com) - april-sept.: 10.00-19.00 u; maart en okt. (buiten schoolvak.): 13.30-17.30 u; voorjaarsvak. en herfstvak.: 10.30-17.30 u; kerstvak. 13.00-17.00 u; rest v.h. jaar: za, zo, feestd. en wo 13.30-17.30 u - gesl. 1 jan., 25 dec. - € 17,90 (tot 12 jaar € 12,90) - dierenverzorger voor een dag € 110 vanaf 12 jaar.

👤 Deze dieren- en plantentuin ligt in een vallei met kronkelende beken en eilandjes. Het gefluit van diverse vogels zorgt voor een passende achtergrond. Het thema Zuidoost-Azië loopt als een rode draad door de dierentuin. De houten gebouwen herinneren aan Thailand, Indonesië en Vietnam (leerboerderij), de vegetatie bestaat vooral uit bamboe en andere exotische planten. Naast de tijgers leven er ook diverse minder bekende diersoorten, zoals de maki, de beermarter, de wilde kameel, het przewalskipaard, de gibbon en de Japanse kraanvogel. Het merendeel van deze Aziatische diersoorten is zelden of nooit te zien in andere dierentuinen. Er is ook een speeltuin voor kinderen.

### ★ Chaos du Gouët C3

📍 10 km ten zuidwesten van Saint-Brieuc via de D700, richting Saint-Julien. Rijd door het dorp, sla bij de kapel de derde weg rechts in richting 'Les Prétoquis' en ga bij de splitsing linksaf naar het parkeerterrein.

👣 3,4 km, ongeveer 2 uur voor de volledige wandeling, trek stevige schoenen aan. U kunt een gedetailleerde kaart krijgen bij het toeristenbureau of downloaden via [www.baiedesaintbrieuc.com](http://www.baiedesaintbrieuc.com).

Deze prachtige wandeling volgt de loop van de Gouët, een rivier die bij Le Légué (📍 hiernaast) in La Manche uitmondt. Onder de dichte bebossing vindt u op de route spectaculaire granieten rotspartijen die een mystieke sfeer creëren. Langs de rivier vindt u resten van talrijke molens (graanmolens, tredmolens). Deze waren tot aan de industriële revolutie de belangrijkste bron van natuurlijke energie in de regio.

### Quintin B3

📍 20 km ten zuidwesten van Saint-Brieuc, op de kruising van de D7 en de D790.

📞 6 pl. 1830 - ☎ 02 96 74 01 51 - [www.tourismebretagne.com](http://www.tourismebretagne.com).

Deze kleine stad was ooit een centrum van de linnennijverheid (📍 kader blz. 365), en ademt nog steeds de typische sfeer van het Bretonse binnenland.

Rond de Place 1830, in de Rue au Lait (nrs. 12 en 13) en in de Grande-Rue (nrs. 37



De Chaos du Gouët  
erwannmartin35/iStock

en 43) staan **fraaie panden** uit de 16de en 17de eeuw. Rond de Place du Martray staan 18de-eeuwse huizen: Hôtel du Martray, stadhuis en het huis op nr. 1.

De **basiliek**, die in 1887 werd gebouwd op de plaats van de voormalige kapittelkerk, bevat de relikwieën van de H. Thuriau en een stuk van de riem van de H. Maagd, in de 13de eeuw meegebracht uit Jeruzalem door Geoffroy Botrel of Botherel, een landsheer uit Quintin. Het beeld van de gekroonde Maria, de Moeder van de Verlossing, wordt vooral vereerd door zwangere vrouwen. Let ook op de wijwatervaten, gemaakt van Javaanse schelpen. De Porte-Neuve (15de eeuw) bij de koorsluiting is een overblijfsel van de vroegere stadswallen.

**Kasteel** – *Imp. de la Pompe* - ☎ 02 96 74 94 79 - [www.chateaudequintin.fr](http://www.chateaudequintin.fr) - ♿ - juli-aug.: 10.30-12.30, 14.30-18.30 u; mei, juni en sept.: 14.30-16.30 u - rest v.h. jaar: na afspraak vooraf - € 6 (tot 14 jaar € 3) - € 2. Het park is vrij te bezoeken. Tijdelijke tentoonstellingen. In juli-aug.: op za diner bij kaarslicht gevolgd door een avondlijk bezoek € 27. Dit gebouw bestaat uit een 'oud' kasteel uit de 17de eeuw en een 'nieuw' kasteel uit de 18de eeuw, geflankeerd door een lage vleugel. Het is nog altijd in bezit van dezelfde familie. De privévertrekken van de huidige bezitters kunnen worden bezichtigd. De keuken verrast met een echte curiositeit: een granieten fornuis uit de 18de eeuw, gebruikt om stoofschotels en soepen zachtjes te laten pruttelen. De vaste tentoonstelling 'Merveilles de nos collections' laat alledaagse voorwerpen zien die getuigen van de levenskunst van de 18de eeuw tot heden (balboeken, zoutflessen, waaiers, doopjurken, zilverwerk, enz.). 🧑🏻: Speurtocht in het kasteel (op afspraak € 40 voor 2 tot 6 spelers).

**La Fabrique - Atelier du Lin** – 1r. des Degrés - ☎ 07 85 38 40 96 - [www.maisondu-tisserandquintin.com](http://www.maisondu-tisserandquintin.com) - ♿ - rondleiding (45 min.) juni-sept.: 14.30, 15.30, 16.30 u, 's ochtends, vraag inl.; rest v.h. jaar: vraag inl. - gesl. zo-ma - € 5 (tot 18 jaar € 3). De 'linnen doeken van Quintin', bekend vanaf de middeleeuwen, kenden hun grote bloei in de periode 1650-1830. In deze nagebouwde weverwoning wordt deze geschiedenis via onder meer weefdemonstraties verteld.

**Menhir de Roche-Longue** – 800 m. Volg de weg, die na de kruisweg afsplitst en langs het meertje voert. Na de stijging duikt in een veld aan de linkerkant de 7,40 m hoge menhir op.

## Rondritten

REGIOKAART (BLZ. 274-275)

De **Baai van Saint-Brieuc** staat wereldwijd op nummer 5 als het gaat om de grootste getijdenverschillen – de zee trekt zich hier tot meer dan 7 km terug – en vormt een opmerkelijk natuurgebied van 1140 ha met het grootste **natuureservaat** van Bretagne. Dit watergebied is verdeeld in twee inhammen (Yffiniac en Morieux) en is elke winter het leefgebied van ongeveer 40.000 watervogels (sneeuwganzen, sprinkhaanzangers, vale pijlstormvogels, veldleeuweriken, kneus, rotganzen, enz.).

### De stoffenhandel

Hoewel de naam is afgeleid van *kistinn* ('land van de kastanjabomen'), dankt **Quintin** zijn faam vooral aan het linnen. De stad floreerde dankzij de activiteit van de handwevers die fijne stoffen maakten, gebruikt voor het vervaardigen van mutsen en kragen. In de 17de en 18de eeuw kwamen daar de zogeheten 'Bretonse stoffen' bij (hennep en linnen), die zelfs naar Amerika werden uitgevoerd. De Franse Revolutie luidde het einde van deze nijverheid in, maar het rijke architectonische erfgoed herinnert nog steeds aan deze periode van welvaart (📍 *Saint-Thélo en kader blz. 365*).



De Pointe du Roselier  
bru\_greg/Getty Images Plus

De kwelders, duinen en kliffen hebben ook een opmerkelijke flora (507 plantensoorten vermeld). De bewoning door mensen is zichtbaar door de houten palen die op de bodem van de baai, bij de Pointe des Guettes, zijn geplaatst voor de teelt van bouchotmosselen, die sinds 2017 een Label Rouge hebben gekregen.

📍 Zie *Maison de la Baie in Hillion* hierna.

## Baai van Saint-Brieuc: Anse d'Yffiniac c2-3

▶ Rondrit van 22 km, in groen aangegeven op de kaart op blz. 274-275. Verlaat Saint-Brieuc via de N12. Volg 'Langueux centre' en dan 'Parc de Boutdeville'. Tussen de Pointe de Cesson en de Pointe des Guettes ligt de Anse d'Yffiniac, een diepe inham die bijzonder rijk is aan plankton.

### Briqueterie de Langueux c3

3 r. de la Briqueterie - Parc de Boutdeville - ☎ 02 96 63 36 66 - [www.saintbrieuc-armor-agglo.bzh](http://www.saintbrieuc-armor-agglo.bzh) - ♿ - juli-aug.: 13.30-18.30 u beh. za, zo; sept.: wo en za, zo 14.00-18.00 u; feb.-juni en okt.: wo en zo 14.00-18.00 u; schoolvak.: 14.00-18.00 u beh. ma - gesl. begin nov.-eind jan. - € 4 (tot 18 jaar € 2,50) - € 6 combikaartje met het *Maison de la Baie*. Kinderen van 6 tot 12 jaar krijgen een speurtochtboekje 'Sur la Piste de Jean Fédébric'.

👤 In deze voormalige steenbakkerij wordt een beeld geschetst van de economische activiteiten in de baai tijdens de 19de eeuw. Een perron (nagebouwd op ware grootte) en een miniatuurspoorlijn herinneren aan de lokale spoorwegmaatschappij van Côtes-d'Armor. Tentoonstelling over de geschiedenis van de steenbakkerij met zijn gerestaureerde ringoven (1870), tijdelijke exposities van hedendaagse kunst en 'pottenbakworkshops' (€ 13/2 uur, kinderen € 10). Rijd via Yffiniac via de D80 naar Hillion en volg de borden.

### Maison de la Baie in Hillion c2

Site de l'Étoile - ☎ 02 96 32 27 98 - [www.saintbrieuc-armor-agglo.bzh](http://www.saintbrieuc-armor-agglo.bzh) - ♿ - juli-aug.: 13.30-18.30 u; schoolvak.: dag. beh. za, zo 14.00-18.00 u; rest v.h. jaar: vraag inl. - gesl. op sommige feestd. en kerstvak. - € 4 (tot 19 jaar € 2,50) - com-




### Mosselkweek in de Baai van Saint-Brieuc


Het mosselpark in de Baai van Saint-Brieuc van ruim 500 ha is goed voor ongeveer 10 procent van de nationale productie van de bouchotmosselen. U kunt deze lokale rijkdom verkennen tijdens een rondleiding door Guillaume Hurtaud, oesterkweker in Hillion, aan boord van de Myti'bus. Daarbij gaat u zo dicht mogelijk langs de *bouchots*, de palen waarop de schelpdieren leven. Hij vertelt u alles over het werk van de mosselkweker, over de groei, de voedingsstoffen (geleverd door de drie rivieren die de baai instromen), de oogst en de geschiedenis.

*Juni-sept. - inl. bij het toeristenbureau of rechtstreeks bij Société Mytilus (☎ 06 69 67 04 17 - mytilus.bzh).*

*bikaartje met de Briqueterie € 6 - het hele jaar door allerlei uitstapjes naar de natuur, vraag inl.*


 In het 'Huis van de Baai' wordt op speelse, interactieve wijze informatie verstrekt over het natuurlijk erfgoed van het natuurgebied. De talloze natuurexcursies (programma op de website) maken de deelnemers vertrouwd met uiteenlopende onderwerpen, van de mosselkwekerij tot de vele geheimen van het slib.

### Baai van Saint-Brieuc: klassieke stranden **c2**

 *Rondrit van 25 km, aangegeven in donkerblauw op de kaart op blz. 274-275. Verlaat Saint-Brieuc in het noorden via de Port du Légué en ga rechts op de linker-oever naar de D24.*

Rechts verschijnt de vervallen Tour de Cesson. Tijdens de klim hebt u een mooi uitzicht op de Pointe des Guettes en op de kust tot aan de Cap d'Erquy in het oosten.

#### ★ **Pointe du Roselier**

 Rechts van de telescoop begint een pad dat om de landtong heen loopt. Mooi **uitzicht**★ op Saint-Quay-Portrieux en de westkust. Het pad voert langs een oven waarin ooit kanonskogels werden verhit, passeert een villa en biedt dan een uitzicht op de Pointe de Cesson, de Baie de Saint-Brieuc, de mosselputten van de Pointe des Guettes en de kust tot Le Val-André. Een pad in de flank van de steile kust leidt terug naar het vertrekpunt.

*Rijd terug en sla na 2 km rechts af.*

#### **Martin-Plage**

Dit fraaie strand ligt tussen de Pointe du Roselier en de Rocher des Tablettes. *De weg loopt vervolgens snel omhoog. Ga in La Ville-Fontaine rechtsaf op een mooie weg, die tussen houtwallen omlaag voert.*

#### **Plage des Rosaires**

Het strand wordt begrensd door steile, beboste hellingen, die bijna 100 m hoog oprijzen. Het **uitzicht** bestrijkt de hele Baie de Saint-Brieuc.

## Praktisch

### Inlichtingen

**Toeristenbureau** – 2 quater r. des Lycéens Martyrs - St-Brieuc -  
 ☎ 02 96 33 32 50 - [www.baiede-saintbrieuc.com](http://www.baiede-saintbrieuc.com)

### Evenementen

**Festival Art Rock et 'Rock'n Toques'** – ☎ 02 96 68 18 40 - [www.artrock.org](http://www.artrock.org) - 1ste weekend van juni. Hét hoogtepunt van het culturele leven van Saint-Brieuc. Concerten en evenementen, onder meer op culinair gebied: het unieke 'Rock'n

Toques', dat een decennium geleden is bedacht door regionale koks!

**Festival Just Do Paint** – 5 dagen in juni, vlak voor het Fête de la Musique. Graffitikunstenaars creëren 'live' muurschilderingen op verschillende plaatsen in de stad. U kunt een deel van de permanente werken bekijken tijdens een vrije rondwandeling (folder verkrijgbaar bij het toeristenbureau) of tijdens een betaalde rondleiding georganiseerd door de vereniging Event Marke'z.

**Festival d'Été 'Les Nocturnes'** – Vr-avond in juli-aug., op de Place du Martray. Gratis straattheater en concerten.

## Adresboekje

PLATTEGROND (BLZ. 277)

### Uit eten

#### Doorsneeprijzen

**16 Crêperie des Promenades** – B1 - 18 r. des Promenades -  
 ☎ 02 96 33 23 65 - *gesl. zo-ma en di-wo-avond* - € 9/18 - *reserv. aanbevolen*. Dit adresje zit vaak propvol: naast de traditionele galettes en crêpes proeft u er ook huisgemaakte burgers en salades. Er worden vooral lokale producten gebruikt in alle gerechten, ook sint-jakobsschelpen uit de Baai van Saint-Brieuc.

**12 L'Arbalaïse** – B1 - 12 r. Michelet -  
 ☎ 02 96 33 02 30 -  - *ma-do 10.00-15.00, vr 10.00-21.00, za 10.00-19.00 u* - *gesl. eerste week van jan., 1 week in april en eerste twee weken van aug.* - *lunchmenu € 14,50/17,50*. Gerechten zonder poeha van verse marktproducten, sandwiches en tapas, eventueel op het terras.

**5 L'Air du Temps** – B2 - 6 r. Sainte-Barbe - ☎ 02 96 68 58 40 - [www.airdutemps.fr](http://www.airdutemps.fr) - *gesl. zo, ma, 2 weken in feb., 2 weken in juli en*

*2 weken rond Allerheiligen* - *lunch-menu € 16,90, menu € 19,90, à la carte € 31/45*. Deze bistro in een straat met veel bomen in het centrum van de stad, is een mix van oud en nieuw en heeft een aangename patio aan de achterkant. Hier worden traditionele gerechten bereid in een nieuw jasje: kalfsniertjes, sint-jakobsschelpen, Iberisch varkensvlees. Met daarbij een erg mooi aanbod van wijnen (u kunt kiezen uit een selectie van 250). De bistro is succesvol, dus reserveren is aanbevolen.

**4 Le Koadenn** – B2 - 9 r. St-Guillaume - ☎ 02 96 61 93 77 - *di-za 12.00-14.00, 19.30-21.30, gesl. zo en ma* - *lunchmenu € 12/14,40, à la carte € 25*. Het eethuisje in deze voormalige paardenstal met balken en natuurstenen blijkt een knus nestje, zeker wanneer het haardvuur knispert. Op tafel geroosterd vlees en crêpes, royaal belegd met prima producten.

#### Wat meer luxe

**Ô Saveurs** – BUITEN PLATTEGROND PAR A2 - 10 r. J.-Ferry - ☎ 02 96 94 05 34 - [www.osaveurs-restaurant.com](http://www.osaveurs-restaurant.com) - *gesl. di-wo-avond, zo-ma, 2 weken in feb. en 2 weken in aug.* - *lunchmenu € 16,90/19,90, menu*

<b>Vertaling</b>	Henriëtte Gorthuis, Mieke Moors, Karin Snoep
<b>Eindredactie</b>	Theo Scholten
<b>Opmaak</b>	Asterisk*, Amsterdam
<b>Omslagfoto</b>	Antoine2K/Shutterstock.com
<b>Oorspronkelijke titel</b>	Guide Vert Bretagne Nord
<b>Oorspronkelijke uitgever</b>	Michelin, Parijs
<b>Uitgeefdirecteur</b>	Philippe Orain
<b>Uitgevers</b>	Catherine Guégan (Michelin, Parijs) Lieven Defour (Lannoo, Tielt)
<b>Hoofdreductie</b>	Natacha Brumard
<b>Redactie</b>	Gautier Battistella, Michel Bonduelle, Jérôme Bouin, Aymar de la Bretesche, Béatrice Brillion, Thérèse de Chérissey, Geneviève Clastres, Marylène Duteil, Arnaud Goumand, Serge Guillot, Pierrick Jegu, Kathleen Junon, Aulde Moreau, Véronique Moulin, Philippe Orain, Pierre Plantier, Morgane Soularue, Emmanuelle Souty, Thierry Théault, Juliette Tissot, Magali Triano
<b>Grafisch ontwerp</b>	Christelle Le Déan, Sandro Borel, Justeciel
<b>Omslagontwerp</b>	Keppie & Keppie, Varsenare
<b>Cartografie</b>	Costina-Ionela Lungu, Denis Rasse
<b>Met dank aan</b>	De departementale toeristenbureaus van Ille-et-Vilaine met Yolaine Provost-Gautier, van Côtes-d'Armor en van de Finistère, Marion Capera, Cristian Catona, Hervé Dubois, Bogdan Gheorghiu, Pascal Grougon, Serge Guillot, Marie Simonet

© Michelin

© Cartografie: Michelin

© Nederlandse tekst: Uitgeverij Lannoo, nv, Tielt, 2023

Het redactieteam heeft de grootste zorg besteed aan de samenstelling en de controle van deze gids. Maar omdat de gegevens voortdurend gewijzigd worden, moet de praktische informatie (prijzen, adressen, bezoeken, telefoonnummers, bezienwaardigheden, internetadressen) worden beschouwd als een aanwijzing. Het is dan ook best mogelijk dat bepaalde info bij het verschijnen van deze gids niet helemaal correct of volledig is. Wij kunnen daar niet verantwoordelijk voor worden gesteld.

Deze gids bestaat voor en door u; u bewijst ons dan ook een grote dienst door eventuele tekortkomingen of vergissingen te melden. Aarzel niet om ons uw opmerkingen en suggesties over de inhoud van deze gids mee te delen. Bij een eerstvolgende bijgewerkte editie zullen wij daar rekening mee houden.

#### Contactadres

De Groene Reisgids  
Uitgeverij Lannoo  
Kasteelstraat 97  
B-8700 Tielt  
degroenereisgids@lannoo.be

De Groene Reisgids  
Uitgeverij Terra Lannoo bv  
Postbus 23202  
1100 DS Amsterdam Zuidoost  
info@terralannoo.nl

[www.lannoo.com](http://www.lannoo.com)

D/2023/45/354 - NUR 512  
ISBN 978 94 014 8923 2

Niets uit deze uitgave mag worden verveelvoudigd en/of openbaar gemaakt door middel van druk, fotokopie, microfilm of op welke wijze ook zonder voorafgaande schriftelijke toestemming van de uitgever.