



**JOUW UNIEKE CODE**

## **www.knooppunter.com**

Registreer je op onze website en we sturen je regelmatig een nieuwsbrief met informatie over nieuwe boeken en met interessante, exclusieve aanbiedingen.

TEKSTEN	Kristien Hansebout (de routes vanuit Genk, Kanne, Lommel, Tongeren, Aarschot, Heverlee, Tervuren en Zoutleeuw) en Patrick Cornillie (alle overige routes).
ONTWERP EN VORMGEVING	Keppie & Keppie
COVERBEELDEN	FRONT David Samyn (Toerisme Antwerpen) BACK boven: Milo Profi midden: F. Ressler (Visit Limburg) onder: Marc Wallican
CARTOGRAFIE	Peter De Bock

Deze uitgave is met de grootste zorg samengesteld. Alle gegevens zijn zorgvuldig ter plekke gecontroleerd. Maar ze liggen niet voor eeuwig vast, daar kunnen de auteurs noch de uitgever iets aan doen. De redactie zal je evenwel dankbaar zijn wanneer je wijzigingen aan de beschreven route meedeelt.

### ONS ADRES:

Knooppunter - Groot Fietsboek Vlaanderen -  
50 unieke fietsroutes langs de tofste terrassen  
Kasteelstraat 97, 8700, Tielt of [info@knooppunter.com](mailto:info@knooppunter.com)

© Uitgeverij Lannoo nv, Tielt, 2023

© 2023 Westtoer - [westtoer.be](http://westtoer.be)

© 2023 Toerisme Oost-Vlaanderen - [routen.be](http://routen.be)

© 2023 Toerisme Provincie Antwerpen - [tpa.be](http://tpa.be)

© 2023 Toerisme Vlaams-Brabant - [toerismevlaamsbrabant.be](http://toerismevlaamsbrabant.be)

© 2023 Toerisme Limburg - [visitlimburg.be](http://visitlimburg.be)

Deze uitgave bevat knooppuntendata die eigendom zijn van Westtoer ([www.westtoer.be](http://www.westtoer.be)), Toerisme Oost-Vlaanderen ([www.routen.be](http://www.routen.be)), Toerisme Provincie Antwerpen ([www.tpa.be](http://www.tpa.be)), Toerisme Vlaams-Brabant ([www.toerismevlaamsbrabant.be](http://www.toerismevlaamsbrabant.be)) en Toerisme Limburg ([www.visitlimburg.be](http://www.visitlimburg.be)), verkregen onder een licentie met Toerisme Vlaanderen (<http://trip.toerismevlaanderen.be/gdi>). De provinciale toeristische diensten en Toerisme Vlaanderen zijn niet verantwoordelijk voor deze gids waarin de knooppuntendata hergebruikt worden, noch voor de wijze waarop ze worden hergebruikt.

## **www.lannoo.com**

D/2023/45/191 - NUR 501  
ISBN 978-94-014-8793-1

Alle rechten voorbehouden. Niets uit deze uitgave mag worden verveelvoudigd, opgeslagen in een geautomatiseerd gegevensbestand en/of openbaar gemaakt in enige vorm of op enige wijze, hetzij elektronisch, mechanisch of op enige andere manier zonder voorafgaande schriftelijke toestemming van de uitgever.

# Groot Fietsboek VLAANDEREN

**50 UNIEKE FIETSRUTES  
LANGS DE TOFSTE TERRASSEN**

Patrick Cornillie & Kristien Hansebout

**Lannoo**

## KNOOPPUNTER TOONT JE DE MOOISTE FIETSRUTES IN VLAANDEREN

Fietsen is genieten. Dat weten we bij Knooppunter als geen ander. Onderweg, met het gezin of met de vrienden, wil je als fietser best wel wat zien. En daar hebben twee doorgewinterde fietsauteurs voor gezorgd. Ze bezochten de charmantste dorpen, doorkruisten de mooiste landschappen en testten de bruinste cafés en zonnigste terrassen van Vlaanderen. In dit Groot Fietsboek bundelen PATRICK CORNILLIE en KRISTIEN HANSEBOUT dan ook hun mooiste rondritten in Vlaanderen: 50 kant-en-klare routes, waarvan 10 extralange routes voor een daguitstap, langs fietsknooppunten, telkens met een lang en een kort parcours.

Met deze fietsgids als bron van inspiratie én de gebruiksklare Knooppunter-roadbooks op het stuur wordt elke fietstocht gewoonweg dubbel genieten.

De **meest actuele Knooppunter-roadbooks en de routekaartjes** kun je in een paar muisklikken downloaden van [www.knooppunter.com](http://www.knooppunter.com). Gebruik hierbij je persoonlijke, unieke code (zie blz. 1).



### Patrick Cornillie

kent als fervente fietser zowat alle uithoeken van Vlaanderen. Hij is een bekend dichter, journalist en auteur van talrijke fiets- en wielerverboeken. Voor Knooppunter treedt Patrick graag op als

ambassadeur. Hij heeft dan ook het perfecte profiel om mee te schrijven aan dit Groot Fietsboek van Knooppunter.



### Kristien Hansebout

ademt toerisme. Van kindsbeen af fietste ze in West-Vlaanderen, later in de omgeving van Leuven en nog later in de streek van Hastière, haar tweede thuis. Ze combineert haar job van reisleader

en journaliste met die van parcoursbouwer. Als ervaringsdeskundige stippelt ze fietstochten uit in binnen- en buitenland.

# INHOUD

---

<b>Overzichtskaart</b>	8
<b>Het Groot Fietsboek Vlaanderen van Knooppunter</b>	10
<b>Wat heb je nodig om op pad te gaan?</b>	10
<b>Hoe een roadbook downloaden?</b>	11
<b>Knooppunten: een woordje uitleg</b>	13
<b>De nieuwe Knooppunter-app</b>	14

## DE FIETSTOCHTEN

### PROVINCIE ANTWERPEN

<b>1 Boom</b>	Een web van waterwegen	17
<b>2 Bornem</b>	Het land van Stille Waters	27
<b>3 Brasschaat</b>	In een decor van overweldigend groen	37
<b>4 Dessel</b>	Een dagje Antwerpse Kempen	47
<b>5 Deurne</b>	De groene kant van de metropool	59
<b>6 Hoogstraten</b>	Langs de Koloniën van Weldadigheid	69
<b>7 Lier</b>	Van Nete naar Nekker	79
<b>8 Sint-Amands</b>	Langs de wilde en schone Schelde	89
<b>9 Turnhout</b>	Uitbundig groen en een zalige rust	99
<b>10 Zoersel</b>	Met Kiekeboe naar de trappisten	111

### PROVINCIE LIMBURG

<b>11 Borgloon</b>	De volste fruitmand van het land	121
<b>12 Genk</b>	Door de paarse hei en groene mijnstreek	131
<b>13 Hamont</b>	In het Lapland van Limburg	141

<b>14</b>	<b>Heppeneert</b>	Met de zegen van Onze-Lieve-Vrouw van Rust	153
<b>15</b>	<b>Kanne</b>	Grensfietsen waar de Maas meester is	163
<b>16</b>	<b>Kuringen</b>	Fietsen langs en door het water	173
<b>17</b>	<b>Lanaken</b>	Van Maas tot Mechelse Heide	183
<b>18</b>	<b>Lommel</b>	Fietsen langs het water en door de bomen	195
<b>19</b>	<b>Tongeren</b>	In het spoor van Ambiorix	203
<b>20</b>	<b>Zolder</b>	Sporen van het zwarte goud	213

## PROVINCIE VLAAMS-BRABANT

<b>21</b>	<b>Aarschot</b>	Door de Brabantse Kempen	223
<b>22</b>	<b>Averbode</b>	Op de fiets met witheren en 'De Witte'	233
<b>23</b>	<b>Grimbergen</b>	Langs Maalbeek en Zenne	243
<b>24</b>	<b>Heverlee</b>	Flaneren door de achtertuin van Leuven	253
<b>25</b>	<b>Hoeilaart</b>	De zuidrand en het Zoniënwoud	263
<b>26</b>	<b>Sint-Kwintens-Lennik</b>	Door het land van Bruegel	275
<b>27</b>	<b>Steenhuffel</b>	Door de streek van het Brabants trekpaard	287
<b>28</b>	<b>Tervuren</b>	Fietstocht met koninklijke allures	297
<b>29</b>	<b>Wemmel</b>	Rondje Brabantse Kouters	307
<b>30</b>	<b>Zoutleeuw</b>	Natuur troef tussen de twee Geten	317

## PROVINCIE OOST-VLAANDEREN

<b>31</b>	<b>Aalter</b>	In de buik van <i>la Flandre profonde</i>	327
<b>32</b>	<b>Berlare-Donk</b>	De Oude Schelde als leidraad	339
<b>33</b>	<b>Boekhoute</b>	Een vissersdorp zonder haven	349
<b>34</b>	<b>Deinze</b>	Waar de Leie blijft charmeren	359
<b>35</b>	<b>Eeklo</b>	Land van krekens en kanalen	369
<b>36</b>	<b>Geraardsbergen</b>	Met de Dender in de hoofdrol	379

<b>37</b>	<b>Kwaremont</b>	Als een flandrien genieten van de Scheldevallei	389
<b>38</b>	<b>Nederzwalm</b>	Het neusje van de Z(w)alm	399
<b>39</b>	<b>Sint-Gillis-Waas</b>	Onthaasten in het Land van Waas	409
<b>40</b>	<b>Wachtebeke</b>	Stiltetocht door de Moervaartvallei	421

## PROVINCIE WEST-VLAANDEREN

<b>41</b>	<b>Brugge</b>	In de schaduw van 'die Scone'	431
<b>42</b>	<b>Damme</b>	Met ge-Zwin-de pas ...	441
<b>43</b>	<b>De Haan-aan-Zee</b>	In en om Haantje-de-mooiste	451
<b>44</b>	<b>De Panne</b>	Vlak genieten in het lekkere Westen	463
<b>45</b>	<b>Diksmuide</b>	Onthaasten in de grootste open ruimte van Vlaanderen	473
<b>46</b>	<b>Harelbeke</b>	Van De Gavers naar de Golden River	481
<b>47</b>	<b>Ieper</b>	Vredig fietsen door het land van de Grote Oorlog	491
<b>48</b>	<b>Oudenburg</b>	Een tocht vol geschiedenis	501
<b>49</b>	<b>Poperinge</b>	Tournée locale in de hoppestreek	511
<b>50</b>	<b>Roeselare</b>	Van KOERS richting frontstreek	521

<b>Fotoverantwoording</b>	532
---------------------------	-----

<b>Legenda van de gebruikte pictogrammen</b>	532
--	-----



NR. PLAATS KM

### PROVINCIE ANTWERPEN

1	<b>Boom</b>	49,3 / 28
2	<b>Bornem</b>	53 / 29,9
3	<b>Brasschaat</b>	54,5 / 31
4	<b>Dessel</b>	70,4 / 42,3
5	<b>Deurne</b>	42,8 / 22,3
6	<b>Hoogstraten</b>	44 / 24,8
7	<b>Lier</b>	45,4 / 28
8	<b>Sint-Amands</b>	42,5 / 19,6
9	<b>Turnhout</b>	67,8 / 41,2
10	<b>Zoersel</b>	45,8 / 31

### PROVINCIE LIMBURG

11	<b>Borgloon</b>	43 / 30
12	<b>Genk</b>	50,3 / 33,1

NR. PLAATS KM

13	<b>Hamont</b>	70,7 / 40,6
14	<b>Heppeneert</b>	46,7 / 31,2
15	<b>Kanne</b>	39,2 / 24,4
16	<b>Kuringen</b>	44,7 / 27
17	<b>Lanaken</b>	77,8 / 39
18	<b>Lommel</b>	39,5 / 26,8
19	<b>Tongeren</b>	39,2 / 23,5
20	<b>Zolder</b>	49,9 / 29,8

### PROVINCIE VLAAMS-BRABANT

21	<b>Aarschot</b>	51,9 / 39
22	<b>Averbode</b>	42,7 / 25,9
23	<b>Grimbergen</b>	43 / 28,5
24	<b>Heverlee</b>	48,9 / 27
25	<b>Hoellaart</b>	72,2 / 32,4





NR.	PLAATS	KM
-----	--------	----

26	Sint-Kwintens-Lennik	70,3 / 38,7
27	Steenhuffel	41,8 / 20,9
28	Tervuren	49,7 / 33,4
29	Wemmel	44 / 32,6
30	Zoutleeuw	60,9 / 38,4

#### PROVINCIE OOST-VLAANDEREN

31	Aalter	71,4 / 44,6
32	Berlare-Donk	46 / 27,8
33	Boekhoute	45,5 / 28,5
34	Deinze	39,3 / 27,8
35	Eeklo	50,8 / 30,7
36	Geraardsbergen	43 / 25,8
37	Kwaremont	49,9 / 27,3
38	Nederzwalm	40,2 / 23,3

NR.	PLAATS	KM
-----	--------	----

39	Sint-Gillis-Waas	72,4 / 49,3
40	Wachtebeke	50,2 / 23,2

#### PROVINCIE WEST-VLAANDEREN

41	Brugge	49,2 / 35
42	Damme	42,7 / 32,3
43	De Haan-aan-Zee	72,2 / 42,4
44	De Panne	44,7 / 20,9
45	Diksmuide	45,7 / 27
46	Harelbeke	38,3 / 28,5
47	Ieper	42 / 27,4
48	Oudenburg	42,3 / 22
49	Poperinge	41,2 / 28
50	Roeselare	67,7 / 46,8

# HET GROOT FIETSBOEK VLAANDEREN VAN KNOOPPUNTER

Deze fietsgids verzamelt **per Vlaamse provincie 10 unieke knooppuntenroutes**, waarvan telkens 2 routes een dagvullend programma bieden. Elke routebeschrijving geeft aan wat er te zien en te beleven valt langs het traject: fotogenieke landschappen, bekende – maar ook minder bekende – kastelen, authentieke dorpen... die het verdienen om even bij halt te houden.

Daarnaast vind je in dit fietsboek tal van tips om even op adem te komen op een leuk terras, waar je geniet van een breed uitzicht, in een brasserie of gezellig eethuis. Daarbovenop verneem je waar er op de eindlocatie, of in de buurt ervan, een leuk terras of fietsvriendelijk logies te vinden is waar je volop kunt nagenieten van de tocht die je maakte. Aan jou om dit alles te ontdekken!

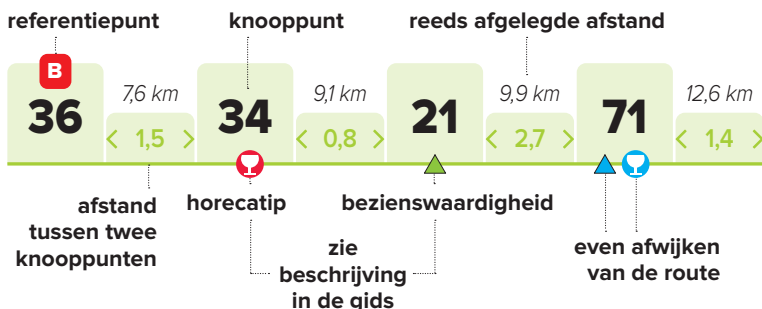
## WAT HEB JE NODIG OM OP PAD TE GAAN?

### » OP DE FIETS: HET HANDIGE ROADBOOK

Voor elk van de 50 routes uit deze fietsgids bestaat er een **gebruiksklaar roadbook**. Je haalt het – na registratie en het invullen van jouw unieke code (blz. 1) – met een paar muisklikken van de **website [www.knooppunter.com](http://www.knooppunter.com)**.

Naast de knooppuntennummers lees je hierop volgende informatie af: de afstanden tussen de opeenvolgende knooppunten, de afstand die je op elk punt van je tocht hebt afgelegd, de plaatsen waar iets te zien is én de locaties waar je een deugddoende tussenstop kunt inlassen.

Je vindt de **meest actuele versie** van elk **roadbook** op [www.knooppunter.com](http://www.knooppunter.com).





## HOE EEN ROADBOOK DOWNLOADEN?

- 1 Ga naar [www.knooppunter.com](http://www.knooppunter.com), klik op 'Registreer hier' of 'Registreer je gids' en zoek deze editie van **Knooppunter Groot Fietsboek Vlaanderen**.
- 2 Klik op 'Registreer' (heb je nog geen gebruikersaccount, registreer je dan eerst op de site). Je belandt op de activatiepagina van jouw gids.
- 3 Vul je **unieke code** in (die ontdek je op blz. 1 vooraan in deze gids) en klik op 'Versturen'. Opgelet: jouw unieke code is **hoofdlettergevoelig**.
- 4 Je code wordt gecontroleerd. Goedgekeurd? Je kunt meteen aan de slag: je hebt nu toegang tot alle gedetailleerde info over elke route in jouw fietsboek.
- 5 Op de routepagina vind je voor elke route de meest **actuele versie van de roadbooks** (een voor de lange en een voor de korte route) met het **bijbehorende fietskaartje met alle fietsknooppunten**.

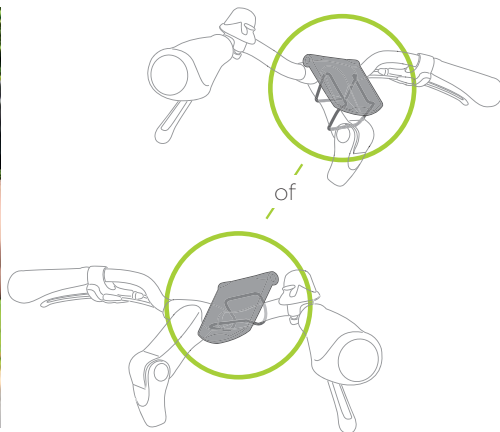
**Vanaf de activering geniet je gedurende 2 jaar onbeperkte toegang tot de (updates van de) roadbooks, routekaartjes en gps-coördinaten (GPX) van de fietsroutes uit deze Knooppunterpublicatie.**

Eens de gedownloade roadbooks zijn uitgeprint, kun je ze op de aangegeven stip-pellijnen meteen op het **correcte formaat** voor het Knooppuntertoestel knippen.

Wie er nog graag **gps-coördinaten** bovenop heeft, kan die van de website binnenhalen via de knop 'Download voor je gps' op de pagina van je route.

## » KNOOPPUNTERTOESTEL

Knip het geprinte roadbook uit, vouw het netjes langs de stippellijn en stop het in jouw **Knooppuntertoestel**. De **roadbooks passen als gegoten** in het houdertje dat je in een paar tellen op om het even welk fietsstuur plaatst. Zo heb je alle info over de route waar je ze nodig hebt: op je fiets.



# DE NIEUWE KNOOPPUNTER-APP

## » VOLG JE ROUTE OP JE SMARTPHONE

Alle Knooppunter-informatie is gratis digitaal beschikbaar. Overal en wanneer je maar wilt, via de Knooppunter-navigatieapp op je smartphone. Geen gedoe! Alles wat je nodig hebt is een opgeladen smartphone met toegang tot mobiel internet.



## OPTIE 1: GA NAAR DE WEBSITE

- » Surf naar [www.knooppunter.com](http://www.knooppunter.com) en log in met je gebruikersaccount (waarmee je eerder de unieke code hebt geactiveerd).
- » Zoek onder 'Mijn routes' of via de zoekfunctie de fietstocht die je wilt rijden. Je zoekt het makkelijkst op startplaats.
- » Tik de gewenste route aan en ze verschijnt op je scherm.

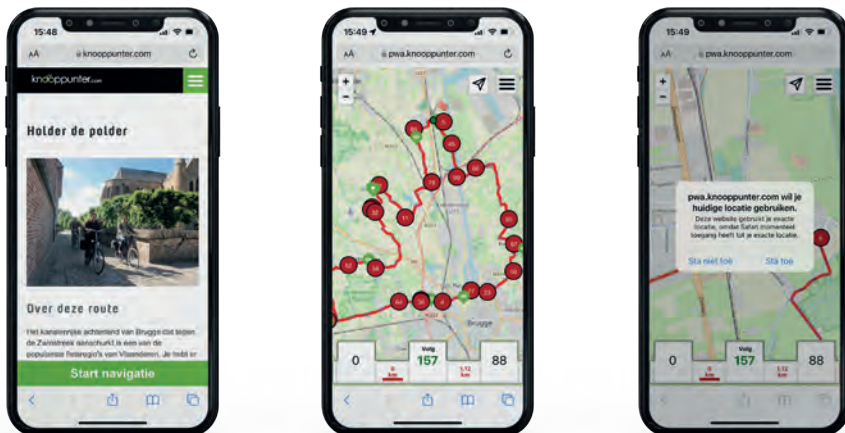
## OPTIE 2: SCAN DE QR-CODE

- » Voor wie het allemaal nog wat sneller mag, vindt bij elke route op de inleidende pagina een QR-code terug. Zo kom je in 1,2,3 op de webpagina van de door jouw gekozen tocht terecht.

## » HOE GA JE TE WERK?

- » Selecteer onderaan de knop 'Start navigatie' en de navigatieapplicatie wordt geactiveerd. Je krijgt meteen de fietskaart te zien.

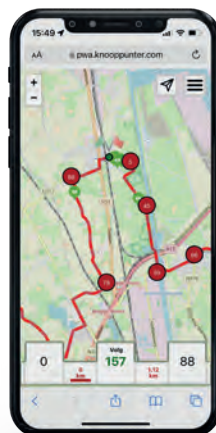
- » Druk op 'Sta toe' zodat je smartphone weet waar jij je bevindt. Zo kun je ook onderweg het parcours gemakkelijk volgen.



- » Klaar om te vertrekken? Selecteer dan de navigatieknop (pijl rechtsboven om de navigeerfunctie in te schakelen. Als de pijl groen oplicht, staat de navigeerfunctie aan.



- » De app detecteert automatisch wanneer je een bepaald fietsknooppunt hebt bereikt en wijst meteen de weg naar het volgende knooppunt. Bovendien lees je feilloos de afstand naar dat volgende punt af.



- » Wil je wat achtergrondinformatie of een tip voor een pauze? Via de knop 'Route-informatie' raadpleeg je alle beschikbare info.



A



B

# BOOM

## Een web van waterwegen

DE SCHORRE • MECHELEN •  
ZENNE, DIJLE, NETE EN RUPEL

---

Je hebt het ongetwijfeld onthouden van je lagereschooltijd en de lessen aardrijkskunde: de Rupel ontstaat door de samenvloeiing van Dijle en Nete. Dat zijn al meteen drie rivieren, met elk op hun oevers comfortabele jaagpaden. Voeg daarbij nog de Zenne en de Leuvense Vaart, die iets verder stroomopwaarts – aan het zogeheten ‘Zennegat’ – in de Dijle vloeien, en je snapt dat in de Rupelstreek het aanbod om zonder hinder van autoverkeer langs het water te fietsen uitzonderlijk groot is. Boom, en meer bepaald het provinciaal domein De Schorre, is de ideale uitvalsbasis voor een attractieve rondrit. Die gaat in dit geval helemaal tot in Mechelen. Op de terugweg fiets je zowel door het domein Hofstade als door het Vrijbroekpark. In Klein-Willebroek steek je de Rupel over met het veer. Ruim drie vierde van deze tocht gaat langs de waterkant.



# PRAKTISCHE INFO

01

## ➔ AFSTAND

49,3 km (korte versie 28 km)

## Ⓧ PARKEREN

Je kunt gratis parkeren in Boom, op provinciaal domein De Schorre, hoofd-parking aan de Schommelei of parking 2 aan de Kapelstraat (beide gratis). Houd er wel rekening mee dat hier de laatste twee weekends van juli Tomorrowland plaatsvindt!

## 📍 START

Er loopt een fietspad in de buurt van hockeyclub Braxgata, onder de Kapelstraat door naar de Rupeldijk. Daar, vlak bij wielermuseum De Velodroom, ontdek je een eerste fietsknooppunt.

## 📍 PARCOURS

Dit is een vlakke tocht. De jaagpaden langs de Rupel, Dijle, Leuvense Vaart en Zenne zijn grotendeels autovrij (in totaal ca. 35 km). Je volgt het Fietsknooppuntennetwerk Mechelen en omgeving.

## 📏 AARD VAN DE WEG

Vier (korte) stukjes zijn onverhard, maar goed berijdbaar.

## 📄 MEER INFO

Toerisme Rupelstreek, Schommelei 1 in Boom (domein De Schorre)

📞 03 880 76 25

🌐 [toerismerupelstreek.be](http://toerismerupelstreek.be)

## 📍 HAPJE EN TAPJE

### » Brasserie De Schoenmet

Steenweg 28 in Mechelen

📞 015 71 03 70

### » ViaVia Joker Reiscafé

Zandpoortvest 50 in Mechelen

📞 015 21 60 56

🌐 [viaviamechelen.be](http://viaviamechelen.be)

### » De Zennehoeve

Hooiendonkstraat 109 in Heffen

📞 0495 69 14 15

### » 't Steencycken

Hoek 76 in Boom

📞 03 888 53 63



DOWNLOAD JE  
ROADBOOK EN  
FIETSKAARTJE  
VIA  
[KNOOPPUNTER.COM](http://KNOOPPUNTER.COM)





Rumst, fietsbrug over Dijle en Nete



De Dijle in Mechelen



Mechelen, ViaVia Joker Reiscafé



Battel, Het Zennegat



## DE FIETSTOCHT

**A** » **B** 8 km

Van De Schorre naar de  
bruggen van de E19

Je start deze fietstocht aan **De Schorre** **A**. Vandaag is het provinciaal recreatie-domein (75 ha) wereldwijd bekend omdat Tomorrowland er wordt georganiseerd. Een eeuw geleden ging het er minder vrolijk aan toe. In De Schorre werd namelijk klei voor de baksteenindustrie ontgonnen. Dat gebeurde met de spade en ook de stenen werden nog manueel gevormd. De 'vormelingen' moesten enkele weken drogen en werden daarna gebakken. Het was hard labeur, waarbij kinderarbeid eerder regel dan uitzondering was. De Schorre was lang niet de enige klei-put; zowat de hele regio werd letterlijk

uitgespit. De Boomse baksteen of 'klin-kaart' stond dan ook – en staat nog altijd – bekend voor zijn hoge druk- en slijtage-weerstand. Rond 1900 telde de streek tot 180 steenbakkerijen, maar de opkomst van beton en de mechanisering luidden vanaf de jaren 1960 de zwanenzang in van de handsteenbakkerijen. Toch zijn de sporen van die nijverheid lang niet gewist. De verlaten kleiputten liepen vol water en werden door de natuur heroverd. Op weg naar Terhagen en Rumst, stroomopwaarts langs de Rupel, zie je her en der nog oude steenovens, droogloodsen, kleibaggers en arbeidershuisjes.

Rumst ligt aan de samenvloeiing van de Nete en de Dijle. Opvallend blauwe fietsbruggen overspannen beide rivieren. Je neemt enkel de eerste brug, om verder

Boom, domein De Schorre



Boom, Steencaycken



koers te zetten langs de rechteroever van de Dijle. Nog geen 700 m verder zie je aan de overkant het Zennegat, de plek waar zich de sluis naar de Leuvense Vaart bevindt én de plek waar de Zenne in de Dijle vloeit. Even verder, bij een kluwen van grote wegen – die je gelukkig niet hinderen – wissel je de rechter- voor de linkeroever van de Dijle en fiets je verder langs het water richting Mechelen.

**B » C** 6,4 km

Van de bruggen van de E19 naar de sluis bij Nekkerspoel-Borcht

Nadat je **onder de bruggen van de E19** **B** door bent gereden, krijg je al de Sint-Romboutstoren in het vizier, maar pas voorbij de Winketkaai fiets je echt de stad van de maneblossers binnen. Tot aan de Kraanbrug blijf je de loop van

de Dijle volgen. Voor je, langs de Heverwerf, zie je de gerenoveerde site Lamot. Dit was ooit dé brouwerij van Mechelen, nu is het een congres- en erfgoedcentrum met Grand Café – een gedurfd staaltje hedendaagse architectuur. Een ommetje naar de Mechelse Grote Markt geeft je een goed beeld van het fraaie historische centrum. Net om de hoek, aan de IJzerenleen, kom je langs het Schepenhuis (1288), dat beschouwd wordt als het eerste ‘stenen stadhuis’ van Vlaanderen. Wat verder volg je weer even de Dijle, om daarna, bij de Pitzemburgpoort, aan een mooie passage door de Kruidtuin te beginnen. Midden in het park staat het standbeeld van Rembert Dodoens, auteur van *Het Cruydeboek* (1554), het allereerste werk over geneeskrachtige planten en kruiden. In het 15de-eeuwse molenhuis is een bijzonder eetcafé mét buitenterras gevestigd.

Mechelen, de vernieuwde site Lamot





## IMPOSANTE TOREN

In Mechelen kun je uiteraard niet naast de kathedraal kijken. Die werd begin 14de eeuw ingewijd en geldt als de metropolitane kerk of 'hoofdzetel' van de kerkprovincie België. Naar verluidt voorzag het oorspronkelijke plan voor de Sint-Rombouts-kathedraal een toren van liefst 167 m. Door geldgebrek bleef men evenwel steken op 'slechts' 97 m. Of voor wie liever in traptreden telt: het zijn er 514. Maar ook met zijn net geen 100 m is de Mechelse toren best imposant. Hij biedt plaats aan niet één, maar twee beiaarden.



**B » C**

Mechelen, Sint-Romboutstoren

**C » D** 13,6 km

Van de sluis bij Nekkerspoel-Borcht naar het Kanaal Leuven-Dijle

Vorbij de Kruidtuin, de ring- en spoorweg én **de sluis bij Nekkerspoel-Borcht C** wissel je de stad weer in voor het plat-teland. Samen met de Dijle kronkel je richting Muizen. In de buurt van dierenpark Planckendael verlaat je de rivieroever en ga je op zoek naar het jaagpad langs de Leuvense Vaart. Dat volg je over een afstand van zowat 2 km, tot bij de brug aan de N267. Deze weg (gelukkig met fietspad!) leidt je naar de hoofdingang van domein Hofstade. Het fietsnetwerk gaat deels door het park, tot bij het station van Hofstade en vervolgens weer naar de Leuvense Vaart.

**D » E** 13,3 km

Van het Kanaal Leuven-Dijle naar de Rupel

Je fietst dus opnieuw langs de Leuvense Vaart, of het **Kanaal Leuven-Dijle D**, zij het nu aan de overkant en in de andere richting als daarnet. Dat betekent dat je opnieuw richting Mechelen fietst. In plaats van naar het stadscentrum ga je dit keer naar links, naar het Vrijbroekpark. Het 50 ha grote domein is bekend voor zijn collectietuinen met o.a. rozen en dahlia's. Niet eens 2 km verder bereik je de Zenne. In Leest wissel je de rechter- voor de linkeroever en trap je richting Zennegat, dat je nu van dichtbij te zien krijgt. De Zenne komt er samen met het Kanaal Leuven-Dijle en stroomt er in de Dijle. Die vloeit dan een kilometer verder samen met de Nete om zo - kun je nog volgen? - de Rupel te vormen.



## DE PLAGE

Domein Hofstade, eigendom van Sport Vlaanderen, wordt in de regio 'De Plage' genoemd. Aan de grootste vijver van dit 160 ha grote sport- en recreatiepark is namelijk een 800 m lang en 30 m breed strand aangelegd. De waterplassen van het domein zijn ontstaan door grondwinning, die in het begin van de 20ste eeuw nodig was om de nabije spoorlijn tussen Weerde en Muizen op te hogen.



Mechelen, Sportimonium

**E** » **A** 8 km

Van de Rupel naar De Schorre

De fietsbruggen over Dijle en Nete laat je dit keer ongemoeid, want je fietst gewoon door langs **de linkeroever van de rivier**, die vanaf hier **Rupel E** heet. De Rupel is dus een rivier die geen echte bron heeft, een unicum in België. Niet alleen het uitzicht op de Rupel aan je rechterkant, maar ook het uitzicht links,

op bos- en waterrijke natuurgebieden zoals het Broek De Naeyer, maken van de volgende 6 km een belevenis. Om terug in Boom te komen, moet je nu wel nog naar overkant van de Rupel. Dat kan in Klein-Willebroek. In dit gehucht van Willebroek, geprangd tussen de rivier en de oude arm van het kanaal naar Brussel, zorgt de nv Waterwegen en Zeekanaal om het halfuur voor een gratis veerdienst. Mocht je de afvaart net gemist