



LANNOO'S AUTOBOEK

NIEUW-ZEELAND



Bruni Gebauer en Stefan Huy

LANNOO'S AUTOBOEK

NIEUW-ZEELAND

ON THE  ROAD

 LANNOO



INHOUD

WELKOM IN NIEUW-ZEELAND

Land in zicht	7
Jong, wild en vruchtbaar	10
De Maori's	19

PRAKTISCHE INFORMATIE

25

DE MOOIESTE ROUTES DOOR NIEUW-ZEELAND

1 Aankomst in Auckland	52
Eindelijk aan de andere kant van de wereld	
2 In het noorden wacht de aantrekkelijke Bay of Islands	58
Subtropisch en zonovergoten	
3 Spannende geschiedenis over Russell	66
De hel van de Pacific	
E Extra dag: Naar Cape Reinga in het hoge noorden	74
Spectaculair uitzicht op het megastrand	
4 Waitangi en het Waipoua Kauri Forest	82
De rooiwoede van de pioniers	
5 Terug naar de metropool Auckland	92
City of Sails	
6 Kriskras door Auckland	100
Sightseeing tussen vulkaankegels	
E Extra dag: In het westen van het Coromandel Peninsula	106
Schiereiland met een gouden verleden	
E Extra dag: In het oosten van het Coromandel Peninsula	113
Vakantiekust met droomstranden	
7 Door de Bay of Plenty naar Rotorua	117
Kiwi's en co in overvloed	
8 Cultuurcentrum Rotorua met warmwaterbronnen	124
In het warme nest van de Maori's	
9 Thermische attracties tot in Taupo	131
Op een heet spoor	
10 Bergtocht door het Tongariro National Park	138
Drie beschermde vulkanen	
E Extra dag: Langs de Gentle Annie Road naar Napier	144
Alles in zuivere stijl – in art deco	
E Extra dag: Naar de vogelkolonie aan Cape Kidnappers	145
Jan-van-genten in zicht	

11	In de hoofdstad Wellington	148
	De regering zetelt (bijna) in het midden...	
12	Met de veerboot naar het Zuidereiland	156
	Een wankel verbinding	
13	Van Picton via Nelson naar Motueka	162
	Een kustgebied met een prima klimaat	
14	Dwars door het Abel Tasman National Park	168
	Een gezellige wildernis	
15	Van Motueka naar Greymouth	174
	Pannenkoekenrotsen met zeezicht	
16	Langs de West Coast naar Franz Josef	182
	Greenstone, goud en gletsjerijs	
17	Over de Haast Pass naar Central Otago	189
	Zonovergoten binnenland	
18	Van Lake Wanaka naar Lake Wakatipu	194
	Onstuimige waterlopen tussen uitgestrekte meren	
19	Avontuurlijk Queenstown	200
	Speeltuin voor adrenalinejunks	
20	Naar de kalme oever van Lake Te Anau	207
	Idyllisch spektakel van glimwormpjes aan het gletsjermeer	
21	Dagtrip naar de pittoreske Milford Sound	212
	<i>It sounds so good</i>	
E	Extra dag: Tweedaags uitstapje naar Stewart Island	218
	Klein eiland met een grandioze natuur	
22	Naar de oostkust, naar Dunedin	222
	Echt Schots	
23	Dagtrip door het Otago Peninsula	228
	Beestachtig goed schiereiland	
24	Langs de oostkust naar Christchurch	234
	Een stad die zich opnieuw uitvindt	
25	Daguitstapje naar het Banks Peninsula	246
	In het Franse Séparé	
	Terugreis:	252
	Met de auto van Christchurch naar Auckland (ca. 1228 km)	
	Skiwi's in de sneeuw	256
	Wintersport in de zomervakantie	
	GESCHIEDENIS	263
	Plaatsnamen- en trefwoordenregister	274
	Namenregister	278
	Fotoverantwoording	279
	Verklaring van de symbolen	BINNENKANT ACHTERFLAP





◀ Mount Cook is de hoogste berg van Nieuw-Zeeland en is genoemd naar James Cook, de zeevaarder die Nieuw-Zeeland voor Groot-Brittanië heeft ontdekt.

LAND IN ZICHT

— Reis naar het andere eind van de wereld —

Op het noordelijk halfrond bevindt zich tussen de Marokkaanse stad Casablanca en het Franse Loiredal een stukje aardoppervlak dat precies 'tegenover' Nieuw-Zeeland ligt. Leraren, en in het bijzonder leraren aardrijkskunde, pakken op deze plek soms een schop en beginnen een gat te graven, naar de andere kant van de aarde. Natuurlijk bereiken ze 'down-under' niet. Maar wie bij wiskunde goed heeft opgelet, weet dat elk punt van een bol een tegenoverliggend punt heeft dat daar verder vanaf ligt dan alle andere punten van die bol. Zo is voor Europeanen Nieuw-Zeeland 'de andere kant van de wereld' en verder weg dan al de rest.

Nu bent u misschien down-under en blijft u er – zoals de meeste bezoekers – vier tot vijf weken. Hoe deelt u dan uw tijd in? Bij onze 25 reisdagen zijn we uitgegaan van een verhouding van 40 : 60 (Noordereiland : Zuidereiland). Telt u echter de zeven extra dagen mee, dan is het weer gelijk voor die twee eilanden. Overal zult u aardige mensen ontmoeten, die trots zijn op hun land.

Nieuw-Zeeland is geen paradijs, maar een plaats om te leven en te laten leven, zelfs al stijgt het misdaadcijfer (maar waar niet?). Tot 1980 had zich in Nieuw-Zeeland nog geen geval van kidnapping voorgedaan en eind de jaren 1980 vond de grootste zondagskrant het altijd nog een foto op de voorpagina waard wanneer een man op vrijdagavond op straat was neergeslagen. Begin 1993 werden de eerste politieagenten op de internationale luchthaven met pistolen bewapend. Bij het begin van het nieuwe millennium werden steeds meer toeristen overvallen die in hun kampeerauto's de nacht doorbrachten buiten de kampeerterreinen.

Vandaag krijgen toeristen tips om een diefstal of overval te voorkomen, net zoals overal ter wereld. Dankzij het Montrealprotocol herstelt de ozonlaag zich intussen weliswaar ook boven Nieuw-Zeeland (en Australië), maar het risico op huidkanker blijft hoog.

Op 6 februari 1840 werd door middel van een verdrag tussen Maori's en Pakeha (zoals de Maori's de blanken noemden) de staat Nieuw-Zeeland



TERUG NAAR DE METROPOOL AUCKLAND

— City of Sails —

188 km

DAG 5

Dargaville – Auckland

KM	TIJD	ROUTE
0	9.00	Vertrek uit Dargaville via SH 12 naar
45		Matakohe . Bezoek aan het Kauri Museum .
188	13.00	Devonport (Auckland en eventueel inchecken in uw hotel). Voetgangersveer naar Auckland City (ca. 15 min.), lunchpauze bij de Ferry Building of Viaduct Harbour/Princes Wharf , vervolgens stadsbezoek : Queen, High en Kitchener St., Aotea Square tot aan de Sky Tower (zie stadsplattegrond blz. 95).

TIPS VOOR UITSTAPJES IN AUCKLANDS HAURAKI GULF

De Explore Group organiseert zeiltochten in het havengebied. Gezellig gaat het eraan toe op een *dinner cruise* (om 18 u, NZ \$ 120); tussen november en april varen de boten ook uit voor een 1 1/2 uur durende excursie (dag, om 13 u en 15.15 u, NZ \$ 75). Het boekingskantoor bevindt zich bij de aanlegsteiger in Viaduct Harbour/America's Cup Village (T 0800-397 567, www.exploregroup.co.nz). De organisatoren bezitten ook twee wedstrijdjachten van de America's Cup, die voor de wat opwindendere trips worden gebruikt (ca. NZ \$ 160).

In de Ferry Building (Quay St.) biedt **360 Discovery Cruises** (www.360discovery.co.nz) uitstapjes aan naar enkele van de 47 eilanden in de **Hauraki Gulf**, bijvoorbeeld naar het voor amateurornithologen bijzonder interessante eiland **Tiritiri Matangi**. Wandelars trekken naar het (gedoofde) **vulkaaneiland Rangitoto**, fijnproevers en strandfanaten kiezen voor **Waiheke** (www.fullers.co.nz). Vanaf de **Mount Victoria** in Devonport (bewegwijzerd van bovenaan Victoria St.) hebt u een mooi uitzicht over de Hauraki Gulf.

► De winning van kaurihars, zoals voorgesteld in het Matakoe Kauri Museum

Als een grote trechter kanaliseert Auckland alle wegen die uit het noorden komen. Aan deze metropool, die als een bolwerk de smalle landengte opvult, loopt geen weg voorbij. En nu zijn we – in tegenstelling tot vlak na onze aankomst – rijp voor deze grote stad. Voorbij Dargaville houden we even halt bij het bezienswaardige **Matakoe Kauri Museum**. Het grootste deel van de permanente expositie gaat over de geschiedenis van de bosbouw en houtindustrie in het noorden. In een levensgrote poppenkamer herleeft de pionierstijd van weleer – een beetje geïdealiseerd, maar leuk om te zien.



Bij **Brynderwyn** stoot u weer op de State Highway 1. Dan duiken weer de reeds bekende steden Wellsford, Warkworth en Waivera op. De baai van Orewa, met het bij eb brede zandstrand, lijkt schilderachtiger dan tijdens de heenreis. Het is het perspectief dat het hem doet.

Al zin in de grote stad? Nog even geduld, want een ommetje langs **Devonport**, Aucklands betere buurt, geeft u enkele eerste indrukken van de glinsterende city. Het mooiste uitzicht op de skyline hebt u aan de overkant van het havenwater vanaf de **Mount Victoria**, ver van **Victoria Street** met de gezellige restaurants en exclusieve winkels.

Aan de steiger die tot ver in de haven reikt, legt de moderne catamaran Kea aan. Om het halfuur doet hij het traject tussen Devonport en de city. De oude veerboot Kestrel vormde tot 1959, het jaar waarin de Harbour Bridge klaar was, de enige verbinding met de noordelijke stadsdelen van Auckland. Voor voetgangers en fietsers is dit ook





▲ Auckland Town Hall

vandaag nog de enige verbinding, want de enige brug in de haven werd uitsluitend voor het autoverkeer gebouwd.

Downtown Auckland legt de veerboot naast de **Ferry Building** aan, een imposant gebouw aan het water dat in 1912 werd geopend. Zo vlak bij het water is het een aantrekkelijke plek en de twee restaurants binnen zijn dan ook een populair gastronomisch adres. Vooral bij mooi weer, wanneer u ook buiten kunt zitten.

Onze stadswandeling begint even verderop in het **America's Cup Village** rond de chique jachthaven van Viaduct Harbour. Dure appartementen, evenals ontelbare restaurants en kroegen vullen het 'dozencomplex' op. Het werd speciaal ontworpen voor de opzienbarende America's Cup-regatta van begin 2000. Aan de hoofdingang biedt het **New Zealand Maritime Museum** interessante inzichten in de avontuurlijke zeevaartgeschiedenis van Nieuw-Zeeland.

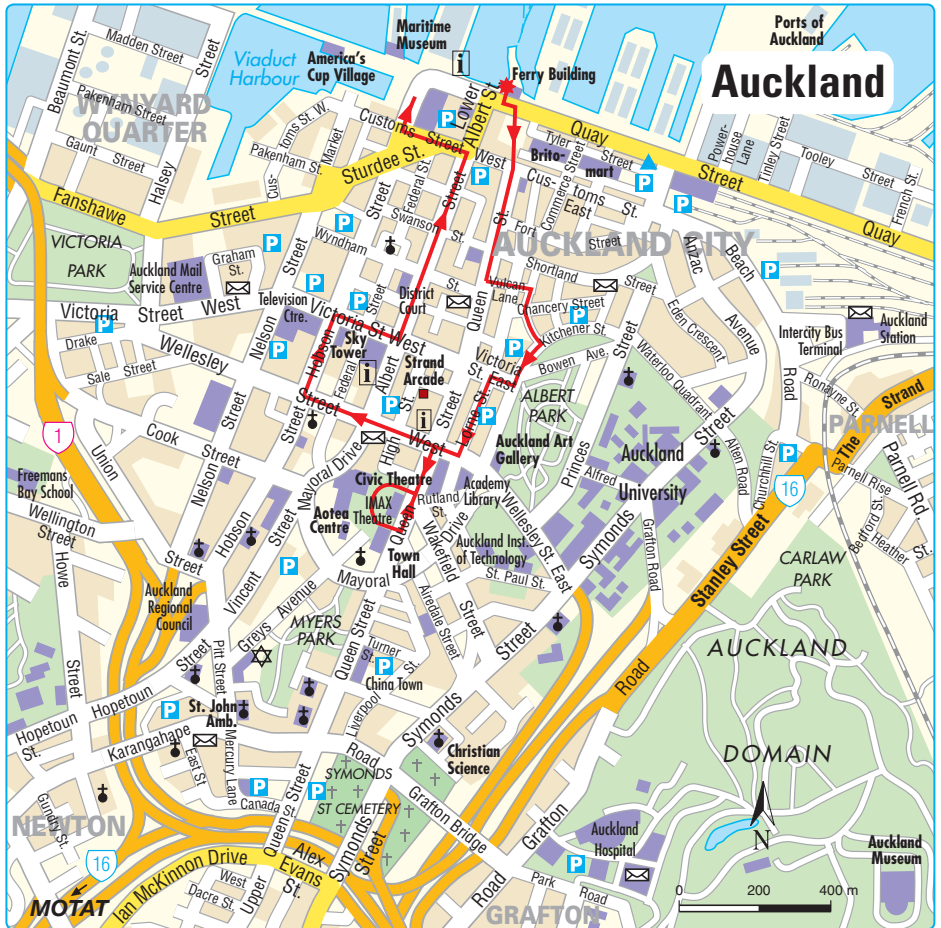
Het voormalige General Post Office met een neobarokke gevel heet tegenwoordig 'Britomart' en doet dienst als centraal station van de stad. Aan de overkant van de Queen Elizabeth Square begint de druk bereden **Queen Street**, de centrale winkelstraat. Achter het gedrang op de stoep verbergt zich de onopvallende ingang naar de Queens Arcade, een degelijke, kleine winkel-passage uit het begin van de 20ste eeuw. Victoriaanse architectuur zoals u ze in het centrum nog maar zelden ziet. In plaats daarvan komen steeds hogere glazen en betonnen kantoorgebouwen (vanaf vier verdiepingen heet alles 'tower').

In de aangrenzende **Vulcan Lane** herinnert tenminste de naam nog aan de 'vurige' smeden die hier ooit voor warmte zorgden. Vandaag is het autovrije steegje 'in': blitse kleren in de etalages en bistro's waar u zelfs 's avonds laat nog kunt ontbijten. Hippe toestanden ook in **High Street**, die parallel loopt

met de Queen Street. Hier tonen vernieuwende modeontwerpers moedige creaties, koken goedkope snackbars vegetarisch en ontmoeten jongeren elkaar in de cafés.

Het kleine ommetje naar de hoek van de Wellesley met de Lorne Street betekent cultuurgenot. Want hier in de groene schaduw van het statige Albert Park herbergt de **Auckland Art Gallery** een omvangrijke verzameling Nieuw-Zeelands kunst. Uniek zijn de realistische portretten van Maori's door de Boheemse schilder Gottfried Lindauer.

Terug op Queen Street belandt u midden in het culturele hart van de stad: **Aotea Square** met de podia van het **Aotea Centre** waarop de grootste internationale sterren hun ding doen, en aan de overkant de historische **Town Hall**. De zaal beschikt over een benijdenswaardige akoestiek en is geschikt voor intiemere opvoeringen. Aan de rand van het plein imponeren de gigantische schermen van de bioscoopcomplexen. Hiermee kan het oude filmpaleis van



het Civic Theatre uit 1929 niet meer concurreren, zelfs al is het weelderige interieur nog steeds even betoverend mooi.

De **Strand Arcade** is een zijstraat van Queen Street. Het is de oudste overdekte winkelgalerij van Auckland. De passage werd in 1900 gebouwd en sedertdien goed onderhouden, zodat ze vandaag nog makkelijk overeind blijft te midden van het geweld van de modernere consumptietempels.

U kreeg vandaag beslist al enkele malen de 328 meter hoge **Sky Tower** in het oog. Nu hebt u de gelegenheid om in de razendsnelle lift naar boven te suizen. Deze uitkijktoren, die al van heinde en verre te zien is, is het hoogste bouwwerk van de zuidelijke hemisfeer. Als een mozaïek ligt Auckland in de diepte aan uw voeten. Alleen wie geen last heeft van hoogtevrees loopt onversaagd over de kijkvensters in het platform. Heel wat mensen wankelen plots, alsof de bodem onder hun voeten dreigt weg te zinken.

Maar dat is nog niets vergeleken met de angst die de lift-passagiers uitstonden op een middag in 1999 toen in heel de stad de stroom uitviel. Ze konden weliswaar vrij snel worden bevrijd, maar Auckland had nog weken nodig om het nukkige en overbelaste elektriciteitsnet weer op gang te krijgen.

Terwijl de bezoekers boven bij helder weer in het oneindige turen, wordt beneden in het **Sky City Casino** naar meer dan duizend speelautomaten en 85 roulette- en blackjacktafels gestaard. Avondvertier voor wie zo nodig het geluk wil beproeven.

Het daglicht (zonnig zomerweer en een stijve bries zijn het meest geschikt) moet u gebruiken voor een zeiltochtje met een van de blitse jachten van de **Explore Group**. Zo kunt u zelf ontdekken waarom de bewoners van de 'City of Sails' zo gefascineerd zijn door het water. Of wat er achter de hysterie schuilgaat die de America's Cup teweegbrengt. Statistisch gezien bezit één Aucklan-

▼ Westhaven Marina voor de skyline van Auckland



der op vier een boot. De meesten verdringen zich traditioneel eind januari op het water van de Waitemata Harbour tijdens de Auckland Anniversary Day, de officiële verjaardag van de stad.

Toen Auckland in 1841 tot hoofdstad van de toen nog piepjonge natie werd gekozen, was vooral de verkeersgunstige en centrale ligging aan de natuurlijk beschutte baai doorslaggevend. Toch keerde de regering zich weer af van de bloeiende stad en verhuisde in 1865 naar Wellington. Een belangrijke beslissing, want sedertdien wordt er (bijna) vanuit het centrum van het land, vanaf het zuidelijkste punt van het Noordereiland, bestuurd. Wat de Zuidereilanders, die zich altijd al tweederangsburgers hebben gevoeld, tot op heden niet tot verzoenlijkheid stemt.

Dit 'hoofdstedelijk gebekvecht' vormt slechts een van de aanleidingen voor de voortdurende rivaliteit tussen het Noorder- en het Zuidereiland. Zelfs een vergelijking van het jaarlijkse aantal uren zonneshijns is een bron van discussie, evenals het advies aan toeristen om langer op het ene dan op het andere eiland te blijven. Vooral Auckland heeft geen enkele reden om zich minderwaardig te voelen. 'Tamaki-Makau-Rau' (plek der honderd minnaars) noemen de Maori's de smalle landengte tussen de Stille Oceaan en de Tasmaanse Zee. Vandaag is Auckland met voorsprong de grootste stad van Nieuw-Zeeland, zowel qua oppervlakte als qua inwoners.

Bovendien geldt Auckland als de geheime hoofdstad van Polynesië en oefent ze een aantrekkingskracht uit op de bewoners van de omliggende eilanden. De meesten komen uit Tonga, Fiji, Vanuatu, Solomon of West-Samoa. Velen verblijven er illegaal en in de marginaliteit, zonder verblijfs- of werkvergunning. Het Polynesische hart van Auckland sloeg ooit hevig in **Karangahape Road** – tussen *massage parlors* die hier en daar met hun schemerachtige verlichting de straat in een rood neonwaas huldten. Maar ook dat is grotendeels verleden tijd. De stad heeft reeds concrete bouwplannen klaarliggen om de verouderde buurt tegen 2044 in een modelbuurt om te toveren.

De moderne glazen architectuur van Nieuw-Zeeland heeft hier haar introde nog niet gedaan. Overigens: prostitutie is op zich in het voor de rest behoorlijk preutse Nieuw-Zeeland niet strafbaar. Wel mogen klanten niet in het openbaar worden geronseld. Pooiers zijn wel strafbaar. In 1988 werd het 'New Zealand Prostitutes' Collective' opgericht, een belangenvereniging voor vrouwen die als 'sex workers', zo worden ze bij voorkeur genoemd, werken.

Als u problemen hebt met de uitspraak van 'Karangahape', troost u dan met de gedachte dat het ten tijde van paard en kar een politieagent niet anders verging. Toen hij op straat de nodige vaststellingen bij een ongeval (met de dood van een paard tot gevolg) moest doen, zou hij het kadaver snel om de hoek naar Pitt Street hebben versleept. Dat was makkelijker op te schrijven.

Aan het begin van het derde millennium telde Auckland 1,1 miljoen inwoners. Vijf jaar later waren het er reeds 1,4 miljoen, en dat aantal stijgt gestaag. Het nachtleven bruist navenant. Wilt u weten welke kroegen en discotheken op dit moment 'hot or not' zijn, pluis dan het maandelijkse lifestyle- en stadsmagazine *Metro* uit. 'In' bent u in elk geval op **Ponsonby Road** in het gelijknamige stadsdeel, een van de oudste in Auckland. Hier ging zelfs Rolling Stone Mick Jagger voor een Aucklandconcert uit zijn dak. Zonder gage zong en rockte hij er *just for fun* in een van de kroegen.

PRAKTISCHE INFORMATIE EN TIPS

 **KAURI MUSEUM**
 5 Church Rd, dicht bij SH 12, tussen
 Brynderwyn en Ruawai Matakohe
T (09) 431 7417
www.kauri-museum.com

Dag. 9-17 u, NZ \$ 25/8 (5 tot 15 jaar)
De expositie geeft u een zeer goed beeld over de winning van kaurihout en kaurihars in de pionierstijd. Er is ook een goed gesorteerde souvenirwinkel en een café met terras.

DEVONPORT/AUCKLAND

 **VEERPONT DEVONPORT - AUCKLAND-CITY**
(alleen voetgangersveer)
www.fullers.co.nz

Vaart om het halfuur (duur: 12 min.). Bij de aanlegplaats in Devonport is er een grote, maar steeds erg volle gratis parkeerplaats, waar u uw auto maximaal 3 uur kunt achterlaten.

 **I-SITE VISITOR CENTRE**
 Wharf, Devonport
T (09) 446 0677
www.devonport.co.nz

Logies vindt u ook op internet: www.aucklandnz.com.

 **KARINS VILLA**
17 Clarence St., Devonport
T (09) 445 8689
www.karinsvilla.com

Smaakvolle kamers. Een paar minuten lopen van Devonport. \$\$\$\$

 **THE ESPLANADE**
 1 Victoria Rd, Devonport
T (09) 445 1291
www.esplanadehotel.co.nz

Een oud, eerbiedwaardig hotel, dat er zowel vanbinnen als vanbuiten goed uitziet. Mooie cocktailbar. Sommige kamers aan de voorkant hebben uitzicht op Auckland. Inspecteer de kamer van tevoren. \$\$\$-\$\$\$\$

 **BARS EN RESTAURANTS IN DEVONPORT**
 **Victoria Road**, die bij de aanlegsteiger begint, vormt het gastronomische centrum van Devonport. Voor liefhebbers van mediterrane gerechten zijn **Nicolino** (nr. 103, T 09-446 6664) en **Portofino** (nr. 26, T 09-445 3777) een aanrader.

TAKAPUNA/AUCKLAND

 **EMERALD INN**
 16 The Promenade, Takapuna
T (09) 488 3500
www.emerald-inn.co.nz

Hotel in het populaire noordoostelijke stadsdeel van Auckland, slechts enkele kilometers van Devonport en op een steenworp afstand van het strand van Takapuna. Centraal en rustig gelegen. \$\$\$\$

 **BARS EN RESTAURANTS IN TAKAPUNA**

 Keuze te over: een dozijn goede restaurants en kroegen dingen aan Hurstmere Road om uw gunsten. Bijzonder aanbevelenswaardig zijn **Aubergine** (nr. 129), **Pinot Plus** (nr. 168), **GPK** (nr. 162) met zijn lekkere pizza's, en het **Blankenberge Belgian Beer Café** (nr. 136). Iets verderop, prachtig gelegen boven een mooi stuk strand, ligt de **Regatta** met een mooi terras (www.regattabar.co.nz).

 **TAKAPUNA BEACH HOLIDAY PARK**
 22 The Promenade, Takapuna
T (09) 489 7909
www.takapunabeachholidaypark.co.nz

Kleine camping aan het water, in januari meestal overvol. Zeer duur, maar slechts enkele minuten lopen van de promenade met restaurants en kroegen aan de Hurstmere Road. Steeds weer wordt over de toekomst van de camping gediscussieerd. Een alternatief:

 **NORTH SHORE CARAVAN PARK**
 52 Northcote Rd, Takapuna (aan SH 1)
T (09) 418 2578
www.nsmotels.co.nz
Ook met prima bungalows (\$\$-\$\$\$).

AUCKLAND

 **FERRY BUILDING**
 99 Quay St., Downtown Auckland
 Hier legt de veerpont uit Devonport aan. Het historische gebouw beschikt over twee voortreffelijke restaurants die dagelijks geopend zijn en een mooi uitzicht bieden: **Harbourside**, T (09-307 0486) en **Botswana Butchery** (T 09-307 6966).

 **NEW ZEALAND MARITIME MUSEUM**
 Hobson Wharf, hoek Quay/Hobson St.
T (09) 373 0800
www.maritimemuseum.co.nz

Dag. 9-17 u, toegang: NZ \$ 16/8
Een natie van zeevaarders stelt zichzelf voor vanaf de komst van de Polynesiërs tot op vandaag.

 **AUCKLAND ART GALLERY**
Hoek Kitchener/Wellesley St., Auckland
T (09) 379 1349
www.aucklandartgallery.com


Dag. 10-17 u, gratis toegang
De grootste verzameling Nieuw-Zeelands kunst.

 **MUSEUM OF TRANSPORT AND TECHNOLOGY (MOTAT)**
Great North Rd, Auckland
T (09) 815 5800
www.motat.org.nz
Dag. 10-17 u, toegang: NZ \$ 16/8 (5 tot 16 jaar)

Het MOTAT is een uitstapje van (ten minste) een halve dag waard. Maar wie niets van zulke musea moet hebben, kan zich natuurlijk beter de moeite besparen.

Hier bevindt zich ook het vliegtuigestel van Richard Pearse, van wie wordt beweerd dat hij in 1903 waarschijnlijk als eerste en dus vóór de gebroeders Wright een vlucht maakte met een toestel dat door een motor werd aangedreven. Dit blijkt echter niet te kloppen. In het dichtbijgelegen nieuwe **Aviation Centre** (Sir Keith Park, dag. 10–16.30 u) doen de vele gerestaureerde vliegtuigen de harten van de luchtvaartliefhebbers sneller slaan.

AUCKLAND ZOO

 Motions Rd, Auckland

T (09) 360 3805


www.aucklandzoo.co.nz

Sept. – mei dag. 9.30–17.30 u, andere maanden tot 17 u

Toegang: NZ \$ 28/12 (4 tot 14 jaar)

Deze dierentuin toont een aantal dieren die in het zuidelijke deel van de Stille Oceaan leven, onder meer kiwi's, tuataras en ook reuzenschildpadden van de Galapagoseilanden. *Keeper encounters* op verschillende tijdstippen tussen 11.15 u en 15 u.

AOTEA SQUARE


 Hoek Wellesley/Queen St., Auckland

Deze nieuwe uitgaanswijk in Auckland bestaat uit het Civic Theatre, een art-decobioscoop uit 1929 en een modern bioscoopcomplex.

VIADUCT HARBOUR, AMERICA'S CUP VILLAGE

Overdag gaat het er gemoedelijk toe, maar's avonds wordt de buurt met de nabije Princes Wharf omgetoverd in een reusachtige *after-work party* met restaurants en pubs. Laat u meedrijven en volg uw smaak.

WYNARD QUARTER

 Het Wynyard Quarter is vanuit Viaduct Harbour bereikbaar via een ophaalbrug. Op het voormalige industrieterrein ontstaat een volledig nieuwe wijk met woningen, restaurants en enkele eerste klas hotels (bv. Hyatt). Tijdens het weekend vindt een rommelmarkt plaats en is er een kleine openluchtbioscoop (www.silopark.co.nz).

De restaurants bieden steeds goede kwaliteit. Lunchtip: de **Auckland Fish Market** met kleine eetkraampjes (22 Jellicoe St.). Sinds eind 2016 rijdt ook een oldtimertram door de wijk (Auckland Dockline Tram, www.aucklandtram.co.nz). Algemene informatie op www.yourwaterfront.co.nz.

GALLERY PACIFIC

 34 Queen St., Auckland

www.gallerypacific.co.nz

Interessante ambachtelijke kunst.

DRESS-SMART

151 Arthur St., Auckland (Onehunga)

Bus 348, 328 vanaf Customs Street Auckland Central

www.dress-smart.co.nz, dag. 10–16 u

Veertig winkels waar u koopjes kunt doen.

Meer informatie over Auckland vindt u bij dag 1 en 6, blz. 56, 57 en blz. 105.

▼ Aanlegsteiger voor de veerboot naar Devonport: Auckland Ferry Terminal





KRISKRAS DOOR AUCKLAND

— Sightseeing tussen vulkaankegels —

DAG 6 Auckland

De interessantste bezienswaardigheden van Auckland in één klap, op één dag. Dat gaat met de eigen auto of gemakshalve met de **Auckland Explorer Bus**. Voor circa NZ \$ 45 rijdt een dubbeldekker van 9 tot 16 u om het halfuur stipt langs veertien bezienswaardigheden, bijvoorbeeld langs de **Ferry Building** (99 Quay St., www.explorerbus.co.nz) naar Mission Bay, Kelly Tarlton's Sealife Aquarium, Cathedral of the Holy Trinity, Parnell Village, Civic Theatre of de Sky Tower. Aan het **Auckland Museum** komen de 'Red Circle'-Explorer Bus en de 'Blue Circle' samen. De Blue Circle rijdt ook buiten de binnenstad, bijvoorbeeld naar Mount Eden, Westfield St Lukes Shopping Centre, Auckland Zoo, Museum of Transport and Technology (MOTAT) en weer terug naar het museum.

Tip: de 'Link-bus' is een veel goedkopere en snellere busverbinding: de **rode CityLink** rijdt van 7 tot 23.20 u om de 10 minuten door de binnenstad (NZ \$ 1 per rit), de **groene InnerLink** rijdt rond het Central Business District zowel met de klok mee als tegen de klok in (NZ \$ 2) en de **gele OuterLink** rijdt ook een stuk buiten de binnenstad (max. NZ \$ 4). Er zijn altijd ten minste twee haltes waar twee van de buslijnen elkaar kruisen. Informatie en lijnnetkaarten op www.at.govt.nz/bus-train-ferry/bus-services/link-bus-service.

Auckland heeft zijn mooie en interessante plekjes helaas goed verdeeld. Zonder een stel wielen komt u niet ver, tenzij u even fit bent als de 25.000 joggers die elk jaar in maart, tijdens de 'Round the Bays Fun Run', 8,4 kilometer langs de kustweg door de Mission Bay en St Heliers Bay rennen. Het record ligt rond de 26 minuten.

Een alternatief voor een eigen auto bieden de hierboven vermelde bussen, die de belangrijkste bezienswaardigheden aandoen. Langs **Victoria Park Market** bijvoorbeeld, waar vroeger de paarden van de vuilnisophaaldienst waren ondergebracht en waar de handelszaken vandaag nog de namen van paarden dragen. Allerlei rommel, knotsgekke juwelen, maffe kleren en exotische hapjes: Victoria Market houdt de jaren 1970 levendig, ook al daalt het aantal klanten gestaag. Warm zomerweer maakt van Auckland een aantrekkelijke badplaats. De stad is omringd door fijne zandstranden. Op een steenworp