

IJSLAND

van reizigers voor reizigers



IJSLAND

De wereld houdt niet op met draaien. Een wereldreiziger is de eerste om dat te beamen. Hoewel men geen inspanningen gespaard heeft om al de gegevens in deze gids uitgebreid te testen en te actualiseren, is het niet uitgesloten dat je ter plaatse vaststelt dat bepaalde gegevens in deze gids toch al opnieuw gewijzigd zijn. Veel adressen en suggesties in de Trotters zijn bovendien wat 'fragiel', juist omdat ze zo sympathiek en verrassend zijn. We zouden het daarom bijzonder op prijs stellen als je ons op de hoogte brengt van eventuele wijzigingen, zodat we de eerstvolgende herdruk op een correcte manier kunnen aanpassen. Dank bij voorbaat. Ons adres:

TROTTER

Uitgeverij Lannoo
Kasteelstraat 97
B-8700 Tielt

Uitgeverij Terra Lannoo
Postbus 97
NL-3990 DB Houten

E-MAIL: TROTTER@LANNOO.BE

WWW.TROTTERCLUB.COM

De prijscategorieën die in de Trottergidsen worden gebruikt, zijn steeds afgestemd op het land. Als je in een goedkoop hotelletje ongeveer € 25 betaalt, behoort een hotel waar je € 75 neertelt uiteraard tot de dure prijsklasse. De uitgever kan niet aansprakelijk worden gesteld voor eventuele fouten of de gevolgen ervan.

VERTALING Werkman Tekstverzorging; 2017 Imago Mediabuilders

REISINFORMATIE VLAANDEREN EN NEDERLAND Wegwijzer, Brugge

OMSLAGONTWERP Studio Jan de Boer / Helga Bontinck

ONTWERP BINNENWERK Imago Mediabuilders

OMSLAGFOTO Nattachai Sesaud / Getty Images

OORSPRONKELIJKE TITEL Le Routard – Islande

OORSPRONKELIJKE UITGEVER Hachette, Paris

DIRECTEUR VAN DE REEKS EN AUTEUR Philippe Gloaguen

STICHTERS Philippe Gloaguen en Michel Duval

ADJUNCT-REDACTEUR Benoît Lucchini en Amanda Keravel

REDACTEUR Olivier Page, Véronique de Chardon, Isabelle Al Subaihi, Anne-Caroline Dumas, André Poncelet, Marie Burin des Rozières, Thierry Brouard, Géraldine Lemauf-Beauvois, Anne Poinot, Mathilde de Boisgrollier, Alain Pallier en Fiona Debrabander

© Hachette (alle rechten voor vertaling, reproductie en bewerking gereserveerd voor alle landen),
Uitgeverij Lannoo nv, Tielt, 2018

© Cartografie Hachette Tourisme

WWW.LANNOO.COM

D/2018/45/100 - ISBN 978 94 014 4956 4 - NUR 512

Niets uit deze uitgave mag worden verveelvoudigd en/of openbaar gemaakt door middel van druk, fotokopie, microfilm of op welke wijze ook zonder voorafgaande schriftelijke toestemming van de uitgever.

HOE GEBRUIK JE DEZE GIDS?

Op deze pagina's zetten we de toeristische highlights voor je op een rijtje – stuk voor stuk zijn het met recht topervaringen die je niet mag missen!

18

TOPERVARINGEN

11 ONZEET VAN HET LUTHERSE ONSER KATHEDRAAL

De kathedraal van Reykjavik is een van de belangrijkste kerken van het land. Het gebouw is ontworpen door de architecturist Guðni Thorgeirsson en is een van de meest opvallende gebouwen van de stad. Het is een van de belangrijkste kerken van het land en is een van de meest opvallende gebouwen van de stad.

12 BESOUWER DE NUTTYNDIÖDE BOMSTUJL EN DE FONDELJÖGGIN VAN HANNA, KONCERTHÁLLAN EN DE VEKLABUR

De concertzaal van de stad is een van de belangrijkste gebouwen van de stad. Het is een van de meest opvallende gebouwen van de stad en is een van de meest opvallende gebouwen van de stad.

In het hoofdstuk 'Mens, maatschappij, natuur en cultuur' gaan we dieper in op onder andere de geschiedenis, het cultureel erfgoed en de geografie van het land of gebied dat je bezoekt. Een ideale selectie om alvast thuis of tijdens de heenreis door te nemen.

MENS, MAATSCHAPPIJ, NATUUR EN CULTUUR

Berouwde kinderen	30
Beveiliging	31
Bezoek	32
Economie	33
Faciliteiten	34
Geografie	38
Gezondheids- en medische zaken	39
Geschiedenis	43
Godsdienst en geloof	50
Recht	50
Media	53
Milieu	53
Sport en ontspanning	55
Wandelingen en trektochten	56
Wandelingen van Unesco	58
Zakken en gereedschap	58

In het hoofdstuk 'Praktisch' vind je alle nuttige informatie over de bestemming. Lees er alles wat je moet weten over bijvoorbeeld vervoer en vervoer, geldzaken, taal en gebruiken.

IJSLAND PRAKTISCH

ABC van IJsland	66
Afwezigheidsverzoeken	66
Budget	68
Electriciteit	71
Faxen en feestdagen	71
Gedrukt	72
Geschiedenis	74
Internetadressen	74
Klimaat	75
Rechtspraak	76
Rechtspraak	77
Rechtspraak	77
Rechtspraak	82
Rechtspraak	83
Rechtspraak	85
Taal	86
Vervoer	88
Winkelen	88


ABC VAN IJSLAND

De alfabetische lijst van de belangrijkste woorden in het IJslandse. Het is een nuttig hulpmiddel voor de reiziger om de taal te begrijpen en te gebruiken.

De gedeeltes die in twee kolommen zijn gezet bevatten nuttige informatie, zoals adresgegevens van instanties en webadressen ter voorbereiding op de reis.

HOE GEBRUIK JE DEZE GIDS?

De Reisplanner stelt uitgewerkte reisprogramma's voor om IJsland op de beste manier te ontdekken.



Door deze beknopte inhoudsopgave per deel van de gids te gebruiken hoeft je niet telkens terug te bladeren naar de algehele inhoudsopgave voor in het boek.




Op het kleine kaartje linksboven zie je in een oogopslag welk deel van het land of de regio het betreffende hoofdstuk beschrijft.

Op de eerste pagina van elk nieuw deel zijn de niet te missen bezienswaardigheden al in kaart gebracht met een pagina-verwijzing voor wie ze direct wil raadplegen.



Aan de rand van de pagina's zorgen een duimgreep en een kopregel ervoor dat je direct ziet welke informatie er op de betreffende pagina wordt geboden.

Voor een herkenbare structuur en meer opzoekgemak is de volgorde van onderwerpen per stad of regio telkens hetzelfde: praktische informatie - informatie over verblijf: slapen, eten, iets drinken, uitgaan - informatie over de bezienswaardigheden.



WIST JE DIT?

Let op deze kaders voor interessante weetjes.

AANDUIDING TROTTERTIPS

- trottertip
 interessant
 niet te missen

VERKLARING VAN DE SYMBOLEN

- | | | |
|-------------------|---------------------|---------------------------------------|
| algemeen | informatie | snackbar |
| autoverhuur | kindvriendelijk | strand |
| bank | koffie- of theehuis | taxi |
| busstation | livemuziek, concert | theater |
| café, bar | luchthaven | treinstation |
| camping | metrostation | voorzieningen voor rolstoelgebruikers |
| consulaat | ontbijt | wandelen |
| dansen | parkeren | winkelen |
| duiklocatie | patisserie | Unesco-werelderfgoed |
| internetcafé | postkantoor | zwemgelegenheden |
| fietsen te huur | restaurant | telefoonnummer |
| haven | roken verboden | website |
| honden toegestaan | slapen | e-mailadres |
| ijssalon | skistation | |

INHOUD

INLEIDING	12	Risico's en ergernissen	85
VEELGESTELDE VRAGEN	14	Taal	86
TOPERVARINGEN	16	Vervoer	88
MENS, MAATSCHAPPIJ, NATUUR EN CULTUUR	28	Winkelen	98
Beroemde IJslanders	30	REYKJAVÍK EN HET SCHIEREILAND REYKJANES	
Bevolking	31		
Drank	32	Reykjavik	109
Economie	33	HET SCHIEREILAND REYKJANES 137	
Fauna	36	Hafnarfjörður	137
Geografie	38	Blue Lagoon (Bláa Lónið)	141
Geologie en aardwarmte	39	Keflavik	143
Geschiedenis	43	HET ZUIDEN	
Godsdienst en geloof	50		
Keuken	50	Gouden Cirkel 149	
Media	53	Bingvellir	152
Milieu	53		
Sport en ontspanning	55		
Wandelingen en trektochten	56		
Werelderfgoed van Unesco	58		
Zeden en gewoonten	59		
REIZEN NAAR EN IN IJSLAND 60			
IJSLAND PRAKTISCH	64		
ABC van IJsland	66		
Alvorens te vertrekken	66		
Budget	68		
Elektriciteit	71		
Feesten en feestdagen	71		
Geldzaken	72		
Gezondheid	74		
Internetadressen	75		
Klimaat	75		
Noodgevallen	76		
Overnachten	77		
Post en telecommunicatie	81		
Reisliteratuur	83		



Laugarvatn	154
Geysir	156
Gullfoss	157
Het dal van de Ölfusá	157

DE ZUIDKUST 160

Hveragerði	160
Selfoss	163
Eyrbakkí	165
Hella	166
De vulkaan Hekla	168
Landmannalaugar	169
Hvolsvöllur	172
Vestmannaeyjar	174
Þórsmörk	181
Skógar	182
Vík	185
Kirkjubæjarklaustur	189
Skaftafell en Vatnajökull	193
De weg van Skaftafell naar Höfn	195
Höfn	199

HET CENTRUM



KJÖLUR 205

Hveravellir	205
Kerlingarfjöll	208

DE FJORDEN VAN HET OOSTEN



Djúpivogur	212
Stöðvarfjörður	214
Fáskrúðsfjörður	215
Reyðarfjörður	216
Seyðisfjörður	220
Egilsstaðir	224
Het meer Lögrinn	228
De vulkaan Askja	233

HET NOORDEN



Het nationale park Vatnajökull, gedeelte Jökulsárgljúfur	238
Húsavík	241

Mývatn en omgeving	246
Godafoss	254
Akureyri	255
Dalvík	266
Siglufjörður	269
Hofsós	271
Hólar	272
Sauðárkrókur	273
Varmahlíð	275
Het schiereiland Vatnsnes	277

DE FJORDEN VAN HET NOORDWESTEN



Hólmavík	288
Drangsnæs	290
Djúpavík	291

ISAFJARDARDJÚP 292

Ísafjörður	293
Bolungarvík	299
Suðureyri	299
Flateyri	300
Þingeyri	301

HET ZUIDWESTELIJKE SCHIEREILAND 303

Bíldudalur	303
Táalknafjörður	304
Patreksfjörður	305

Látrabjarg	306
Brjánslækur	309
Flatey	310

HET SCHIEREILAND SNÆFELLSNES



DE NOORDKUST VAN HET SCHIEREILAND 314

Stykkishólmur	314
Grundarfjörður	320
Hellissandur	322
Het nationale park Snæfellsjökull	323

DE ZUIDKUST VAN HET SCHIEREILAND 325

Hellnar	325
Arnarstapi	325
Búðir	326
Lýsuhöll	326
Eldborgarhraun	327

OP WEG NAAR REYKJAVIK 327

Borgarnes	327
-----------	-----

REGISTER 333

KAARTEN EN PLATTEGRONDEN



Afstanden tussen de steden	89	Noorden, het, overzichtskaart	239
Akureyri	257	Reisplanner	100, 102-103
Centrum, het, overzichtskaart	207	Reykjanes, het schiereiland, overzichtskaart	139
Fjorden van het noordwesten, de, overzichtskaart	286-287	Reykjavik	112-113
Fjorden van het oosten, de, overzichtskaart	213	Seyðisfjörður	221
Heimaey	177	Snæfellsnes, schiereiland, overzichtskaart	314
IJsland, overzichtskaart	62-63	Stykkishólmur	317
Ísafjörður	294	Topervaringen	17
Mývatn en omgeving, overzichtskaart	247	Zuiden, het	150-151

**IN IJSLAND KUN JE MOOIE RITTEN MAKEN OP
VERLATEN STRANDEN OF IN AFGELEGEN GEBIEDEN.**



INLEIDING

Een reis naar IJsland, een land van uitersten en tegenstellingen aan de rand van de poolcirkel, is een unieke gelegenheid voor een geweldige les in geologie. Vulkanen, gletsjers, lavavelden, geothermische gebieden en zwarte zandstranden versmelten tot woeste oerlandschappen die bij het juiste weer en licht associaties met het begin of het einde van de wereld opwekken. Een blik op het opengearsten, uiteengetrokken, rokende en overhoopgehaalde land, dat hier en daar de ingewanden van Moeder Aarde blootlegt, volstaat om te begrijpen waarom IJsland vroeger werd beschouwd als poort van de onderwereld. Toch wonen in de rustige kustdorpjes van het op één na grootste eiland van Europa

rond 325.000 mensen, trotse bewoners van een eiland dat niemand onverschillig laat. Met zijn reliëf en scherp afstekende, felle kleuren kan IJsland inderdaad alleen maar ontzag inboezemen. Hier schieten superlatieven tekort: je komt immers niet ver zonder keer op keer verrukt te zijn over de grootsheid van het landschap. Kortom, een unieke bestemming (we drukken ons voorzichtig uit) voor natuurminnende, rustzoekende reizigers. Wat niet wegneemt dat Reykjavik werkelijk een trendy stad is, zeer geschikt voor een kort verblijf. Kortom, genoeg om aan de wensen van iedereen te voldoen!

Gletsjerwandeling op de Svinafellsjokull





Typische turfboerderij in het Etnografisch museum van Skógar



VEELGESTELDE VRAGEN

WELKE REISPAPIEREN HEB IK NODIG?

Een geldig paspoort of identiteitskaart voor ingezetenen van de Europese Unie en Zwitserland. IJsland is aangesloten bij het Schengenakkoord. Er is dus geen grenscontrole voor ingezetenen van de EU.

WANNEER KUN JE HET BEST NAAR IJSLAND REIZEN?

Het toeristische seizoen loopt van juni tot half augustus. In die periode profiteer je van de ideale combinatie van korte nachten (of eindeloos lange dagen) en zachte temperaturen. Een kennismaking met een winters IJsland is uiteraard ook aantrekkelijk. Maar afgezien van het feit dat veel wegen in de winter gesloten zijn, komt de zon in december en januari amper drie tot vijf uur (volgens breedtegraad) boven de kim uit, zodat

er nauwelijks tijd is om een glimp van het land op te vangen! Veel adressen zijn in het winterseizoen gesloten. Wat de temperaturen betreft, ze komen zelden beneden de $-10\text{ }^{\circ}\text{C}$ of $-15\text{ }^{\circ}\text{C}$ in de winter. In de zomer schommelt het gemiddelde rond de $+12\text{ }^{\circ}\text{C}$, met grote verschillen tussen de ene en de andere dag. De hoeveelheid wind en regen bepaalt dan ook vaak of je het weer als verschrikkelijk slecht of redelijk goed ervaart.

OP WAT VOOR BUDGET MOET IK REKENEN?

De kosten van het levensonderhoud zijn hoog in IJsland, zorg voor een passend budget. Je kunt besparen op je verblijfskosten door te kiezen voor een jeugdherberg, een camping (het allergeedkoopst), een boerderij of een berghut midden in de natuur. Guesthouses hebben meestal kamers met

IJSLAND IS EEN KINDVRIENDELIJKE BESTEMMING.





een badkamer of gezamenlijke voorzieningen (keuken, badkamer). De laatste zijn nog goedkoper. In sommige etablissementen kunnen backpackers ook met hun eigen slaapzak terecht, maar alleen in het laagseizoen en in de meest toeristische gebieden.

HOE VERPLAATS JE JE HET BEST? WELKE VERVOERMIDDELEN ZIJN ER?

Het busnet doet 's zomers alle toeristische bestemmingen aan (met uitzonder van de fjorden in het noordwesten). Er bestaan diverse buspassen, die niet goedkoop zijn, maar toch heel wat voordeliger dan losse kaartjes. Tussen half september en mei is alleen het openbare busbedrijf Strætó beschikbaar. Huurauto's zijn duur, toch kan een auto huren de beste oplossing zijn, zeker als je met meer personen bent. Kies dan bij voorkeur een terreinauto, waarmee je ook de onverharde wegen in het binnenland aan kunt.

IS HET ER VEILIG?

Ja! Het land heeft niet eens een leger (geen dreiging van buiten) en de politie valt nauwelijks op. Het enige wat je er te vrezen hebt zijn de aanvallen van zeevogels die hun nest verdedigen.

WAT IS HET TIJDSVERSCHIL?

Het is er een of twee uur vroeger dan in Nederland of België, afhankelijk van het seizoen. Als het bij ons 12.00 u is, is het in de zomer 11.00 u in Reykjavik en in de winter 10.00 u.

HOE LANG IS HET VLIEGEN?

Reken vanaf Amsterdam of Brussel op 3½ uur.

MOET IK WAT GEZONDHEID BETREFT VOORZORGSMAATREGELEN NEMEN?

Zorg dat je een Europese ziekteverzekeringskaart hebt (dat in IJsland wordt erkend) en kleding die op het klimaat is berekend, anders valt het land je koud op je dak: een van de grootste risico's die je er loopt is dat je uitglijdt op een gletsjer.

KUN JE IJSLAND MET KINDEREN BEZOEKEN?

De enorme ruimte en uitzonderlijke natuurverschijnselen zullen kinderen net zo zeer boeien als hun ouders. En dan hebben we het nog niet eens over de dieren, zoals zehonden of papegaaiduikers, die je gemakkelijk kunt bekijken. Maar denk erom: om de pret niet te bederven is warme, waterdichte kleding een must.

WAT IS DE WISSELKOERS? HOE BETAAL JE TER PLAATSE?

De plaatselijke munteenheid is de IJslandse kroon (ISK). De wisselkoers is € 1 = 125 ISK, ofwel 100 ISK = € 0,80.

WELKE TAAL WORDT ER GESPROKEN?

IJslands, een Germaanse taal die is afgeleid van het Oudnoors. Gelukkig spreekt bijna iedereen Engels en soms ook Duits.

WANNEER EN HOE KUN JE HET NOORDERLICHT ZIEN?

Doorgaans van eind september tot begin april (hartje winter nemen de kansen toe). Je hebt er een heldere hemel voor nodig. Mijd stedelijke gebieden (het stadslicht maakt dat je het minder goed ziet) en wees geduldig.

18 TOPERVARINGEN

1 GENIET VAN HET UITZICHT OVER REYKJAVÍK VANAF DE TOREN VAN DE HALLGRÍMSKIRKJA

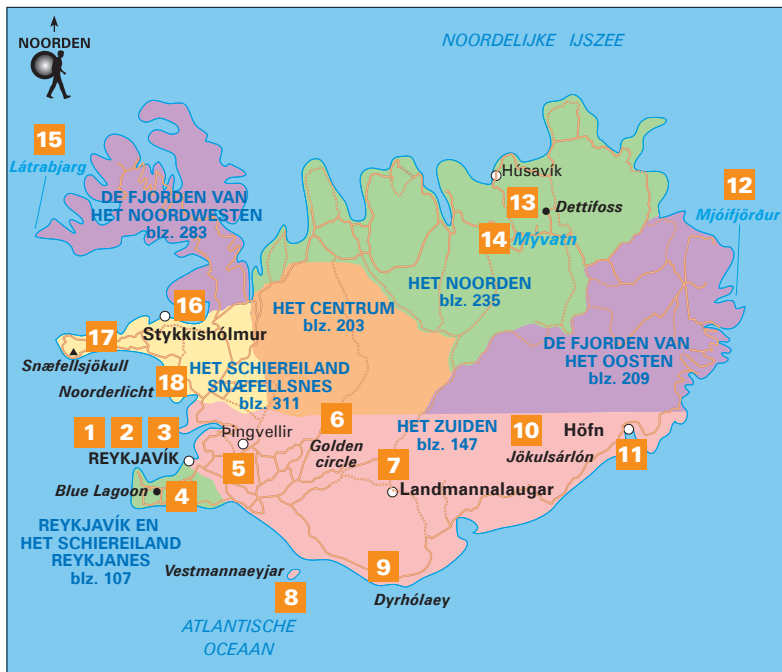
Deze kerk in de vorm van een raket, inmiddels symbool van de stad, is al van verre te zien. Hij is ontworpen door Guðjón Samúelsson (1887-1950) en het silhouet is geïnspireerd op het IJslandse landschap, met name de basaltorgels. De bouw, grotendeels gefinancierd door de parochianen, begon in 1945 en de kerk werd pas in 1986 ingewijd. Het uitzicht vanaf de toren bestrijkt de veelkleurige huizen van de hoofdstad, die nog steeds een menselijke maat heeft. *Blz. 132*
Goed om te weten: geopend 9.00-21.00 u; vrije toegang tot de kerk, maar de toren is tegen betaling.

2 BEWONDER DE FUTURISTISCHE BOUW- STIJL EN DE FONKELINGEN VAN HARPA, CONCERTZAAL EN CONGRESCEENTRUM IN REYKJAVÍK

Dit prestigieuze bouwwerk aan zee is in 2011 geopend. De gevel, een ware caleidoscoop, is samengesteld uit meer dan 10.000 ruiten in verschillende vormen die als de avond valt fantastische kleuren aannemen. Binnen bieden de bijzondere ruimten onwerkelijke perspectieven en hoeken, weerspiegeld door de spiegels aan het plafond. Het uitzicht vanuit het concertgebouw op de baai is schitterend! *Blz. 126*

Goed om te weten:  harpa.is.







3

3 LAAT JE IN HET WEEKEND MEESLEPEN DOOR DE CONCERTEN IN DE BARS VAN REYKJAVÍK

Reykjavík is een creatieve hoofdstad, die een soort Scandinavisch dolce vita in stand houdt. In het weekend bruisst de stad van de energie en komt pas laat tot rust. Nachtbrakers en muzikliefhebbers gaan de cafés langs, waar altijd wel goede concerten op het programma staan. *Blz. 124-125*

Goed om te weten: weekagenda op de site [W grapevine.is](http://www.grapevine.is).

4 GA ZWEMMEN IN HET BLAUW-GROENE, ZWAVELHOUDENDE WATER VAN DE BLUE LAGOON

De warme openluchtbaden zijn niet weg te denken uit de IJslandse cultuur. In de Blue Lagoon, een van de toeristische hoogtepunten van het land, zwem je in melkachtig water van 35-40 °C te midden van een surrealistische lavawoestijn. Een droom! Het is er duur en erg druk, maar het blijft een onvergetelijke ervaring. Daarnaast zijn er in het hele land talloze warme bronnen waar je de ervaring over kunt doen in een intiemere sfeer, bijvoorbeeld de Laugarvatn Fontana (in het zuiden). *Blz. 141 en 155*

Goed om te weten: reserveren verplicht voor de Blue Lagoon [W bluelagoon.is](http://www.bluelagoon.is).

5 BEZOEK DE 'VERGADERZAAL' VAN PINGVELLIR, WAAR HET EERSTE PARLEMENT VAN DE HELE WERELD ROND HET JAAR 1000 BIJEENKWAM


Het nationale park Þingvellir, werelderfgoed, is de omweg waard vanwege de breuklijn die



4



5

goed zichtbaar is, waar de Amerikaanse en Euraziatische plaat elkaar ontmoeten. In deze natuurlijke vergaderzaal kwamen sinds 930 de leiders van het land bij elkaar. Dit parlement, de Alþing, is het oudste ter wereld. Een plaats die indruk maakt door zijn schoonheid en zijn historische betekenis. *Blz. 152*
Goed om te weten:  [thingvellir.is](https://nl.wikipedia.org/wiki/thingvellir.is).


6 MAAK DE RONDRIJ DE GOUDEN CIRKEL

Behalve de breuklijn van Þingvellir, mag je op enkele tientallen kilometers daarvan, de verbazingwekkende waterval Gullfoss niet missen, waarvan het water in een smalle kloof stort. Weer iets verder vind je de beroemde Geysir, de geiser die zijn naam




6

aan alle andere heeft gegeven. Zijn directe burens zorgen voor het spektakel, waaronder de Strokkur die om de 5-10 min. water en stoom omhoogspuit, maar liefst 30 m hoog! *Blz. 149*

Goed om te weten: informeer bijvoorbeeld bij Iceland Excursions - Gray Line Iceland
 grayline.is.

7 MAAK EEN TREKTOCHT IN LANDMANNALAUGAR, EEN VAN DE MEEST TOT DE VERBEELDING SPREKENDE VULKAANGEBIEDEN VAN IJSLAND

Hier wisselen de kleuren van aszwart tot zwavelgeel, met daartussenin het felle groen van het gras. Om de schoonheid en de ongelofelijke variaties in dit landschap te waarderen, moet je er de tijd voor nemen. Er zijn tochten voor elk type wandelaar, van eenvoudige wandelingen tot trektochten van enkele dagen. *Blz. 169*

Goed om te weten: reserveer 's zomers een plaats in een berghut via Ferðafélag Íslands
 fi.is, of neem een tent mee.



8 NEEM DE BOOT NAAR DE VESTMANNAEYJAR EN BEKLIM DE ELDFELL, DE VULKAAN DIE IN 1973 ACHTER HET DORP IS ONTSTAAN

Deze archipel, die een tiental kilometers uit de kust ligt, bestaat uit een parelsnoer van eilandjes die na een reeks onderzeese vulkaan-

