

ZUID-AFRIKA

van reizigers voor reizigers

TROTTER



ZUID-AFRIKA

De wereld houdt niet op met draaien. Een wereldreiziger is de eerste om dat te beamen. Hoewel men geen inspanningen gespaard heeft om al de gegevens in deze gids uitgebreid te testen en te actualiseren, is het niet uitgesloten dat je ter plaatse vaststelt dat bepaalde gegevens in deze gids toch al opnieuw gewijzigd zijn. Veel adressen en suggesties in de Trotters zijn bovendien wat 'fragiel', juist omdat ze zo sympathiek en verrassend zijn. We zouden het daarom bijzonder op prijs stellen als je ons op de hoogte brengt van eventuele wijzigingen, zodat we de eerstvolgende herdruk op een correcte manier kunnen aanpassen. Dank bij voorbaat. Ons adres:

TROTTER

Uitgeverij Lannoo
Kasteelstraat 97
B-8700 Tielt

Uitgeverij Terra Lannoo
Postbus 97
NL-3990 DB Houten

E-MAIL: TROTTER@LANNOO.BE

WWW.TROTTERCLUB.COM

De prijscategorieën die in de Trottergidsen worden gebruikt, zijn steeds afgestemd op het land. Als je in een goedkoop hotelletje ongeveer € 25 betaalt, behoort een hotel waar je € 75 neertelt uiteraard tot de dure prijsklasse. De uitgever kan niet aansprakelijk worden gesteld voor eventuele fouten of de gevolgen ervan.

VERTALING Laurens van Mastrigt en Petra van Caneghem; Imago Mediabuilers

REISINFORMATIE VLAANDEREN EN NEDERLAND Wegwijzer, Brugge

OMSLAGONTWERP Studio Jan de Boer / Helga Bontinck

ONTWERP BINNENWERK Imago Mediabuilers

OMSLAGFOTO www.dein-suedafrika.de

OORSPRONKELIJKE TITEL Le Routard – Afrique du Sud

OORSPRONKELIJKE UITGEVER Hachette, Paris

DIRECTEUR VAN DE REEKS EN AUTEUR Philippe Gloaguen

STICHTERS Philippe Gloaguen en Michel Duval

ADJUNCTREDACTEUREN Benoît Lucchini en Amanda Keravel

REDACTEUREN Isabelle Al Subaihi, Mathilde de Boisgrollier, Thierry Brouard, Marie Burin des Rozières, Véronique de Chardon, Fiona Debrabander, Anne-Caroline Dumas, Géraldine Lemauf-Beauvois, Olivier Page, Alain Pallier, Anne Poinsoot en André Poncelet.

© Hachette (alle rechten voor vertaling, reproductie en bewerking gereserveerd voor alle landen),

Uitgeverij Lannoo nv, Tielt, 2016

© Cartografie Hachette Tourisme

WWW.LANNOO.COM

D/2016/45/101 - ISBN 978 94 014 3183 5 - NUR 516

Niets uit deze uitgave mag worden verveelvoudigd en/of openbaar gemaakt door middel van druk, fotokopie, microfilm of op welke wijze ook zonder voorafgaande schriftelijke toestemming van de uitgever.


VEELGESTELDE VRAGEN 12
17 TOPERVARINGEN VAN TROTTER 14
REIZEN NAAR ZUID-AFRIKA 17
ZUID-AFRIKA PRAKTISCH 21

ABC van Zuid-Afrika	22
Alvorens te vertrekken	22
Budget	25
Elektriciteit	26
Geldzaken	26
Gezondheid	28
Internetadressen	29
Klimaat	30
Overnachten	32
Post	35
Reisliteratuur	35
Reisroutes	38
Risico's en ergernissen	39
Talen	41
Telecommunicatie	41
Tijdsverschil	44
Vaccinaties	44
Vervoer	44
Winkelen	49

MENS, MAATSCHAPPIJ, NATUUR EN CULTUUR 51

Beroemde personen	53
Bevolking	62
Drank	64
Economie	65
Geografie	67
Geschiedenis	68
Keuken	84

Media	85
Mensenrechten	88
Milieu	89
Muziek	90
Sport	91
Werelderfgoed van Unesco	92
Woordenlijst	93
Zeden en gewoonten	95

**ZUID-AFRIKA:
TRANSVAAL**
GAUTENG 99

Johannesburg	100
Sun City	142
Pilanesberg National Park	149
Pretoria (Tshwane)	153
Cullinan	172

KRUGER NATIONAL PARK EN DE PRIVÉRESERVATEN 174

Kruger National Park	174
De privéreservaten	187

MPUMALANGA 190

Blyde River Canyon	190
The Three Rondavels	192
Bourke's Luck Potholes	192
De Watervallenroute naar Graskop en het zuiden	193
Pilgrim's Rest	194
Graskop	198
Hazyview	200
Sabie	202
Nelspruit	204

INHOUD

SWAZILAND

Mbabane 216

VAN MBABANE NAAR PIGG'S PEAK EN DE NOORDELIJKE GRENS 218

De Ezulwini- en Malkernsvalleien 220
Manzini 227

VAN MANZINI NAAR SIMUNYE 227

VAN MANZINI NAAR DE ZUIDELIJKE GRENS 229

ZUID-AFRIKA: KWAZULU-NATAL

DE STREEK ROND DURBAN 234

Durban 234
Pietermaritzburg (Msunduzi) 252

MAPUTALAND 255

Hluhluwe-Imfolozi Park 255
Hluhluwe 262
Santa Lucia 264
Cape Vidal en het iSimangaliso
Wetland Park 270
Mkhuze Game Reserve 274
Ithala Game Reserve 275

LANGS DE ELEPHANT COAST ROUTE 276

Ndumo Game Reserve 277
Tembe Elephant Park 277

Kosi Bay Nature Reserve 279
Sodwana Bay 282

DE DRAKENSBERGE 283

De zuidelijke Drakensberge 284
Underberg 286
De centrale en noordelijke Drakensberge 290

LESOTHO

Maseru 302
Malealea 304
Semonkong 304
Katse Dam 306
De streek rond Butha-Buthe 307
De hoge valleien van het centrum en
het zuiden 308
Sani Pass 309

ZUID-AFRIKA: DE KAAPROVINCIE

HET SCHIEREILAND KAAP DE GOEDE HOOP 313

Kaapstad (Cape Town) 315

DE DIRECTE OMGEVING VAN KAAPSTAD 374

Kirstenbosch national Botanical Garden 374
Groot Constantia 376

DE WESTKUST VAN HET KAAPSCHIEREILAND 377

Ilandudno 378
Hout Bay 378



DE OOSTKUST VAN HET SCHIEREILAND

	382
Muizenberg	383
Kalk Bay	383
Simon's Town	385
Cape Of Good Hope Nature Reserve	389

DE WIJNSTREEK 390

Stellenbosch	393
De wijndomeinen in de omgeving van Stellenbosch	403
Franschhoek	404
De wijndomeinen rond Franschhoek	412
Paarl	413

NAAR HET OOSTEN EN DE KLEINE KAROO 415

Hermanus	415
Swellendam	427

DE KLEINE KAROO 428

Oudtshoorn	429
------------	-----

GARDEN ROUTE 439

Mossel bay	439
Wilderness	447
Knysna	450
Plettenberg Bay	462
Nature's Valley	467
Tsitsikamma National Park	469
Storms River	471
Jeffrey's Bay	472

OOST-KAAP

HET GEBIED ROND PORT ELIZABETH

	478
Port Elizabeth	478
Addo Elephant National Park	487

HET VROEGERE TRANSKEI 491

Umtata	493
--------	-----

DE WILD COAST 497

Coffee Bay	498
Port St John's	500

NAAR HET NOORDEN, OVER DE WEG NAAR DURBAN 504

Port Edward	504
De Oribikloven	506

FLORA EN FAUNA

Wilde dieren	511
Kleine vleeseters	522
Antilopen	525
Gazellen	532
Vogels	536
Primateen	538
Nachtdieren	540
Tropische bomen	542

REGISTER 550

KAARTEN

KAARTEN EN PLATTEGRONDEN

Afstanden tussen de steden	46	plattegrond III	330
Drakensberge, de, overzichtskaart	285	Kruger National Park	177
Durban – Centrum, plattegrond I	238-239	Knysna	452-453
Durban – Morningside, plattegrond II	241	Knysna – Centrum, detailkaart	455
Ezulwinivallei, de	221	Kwazulu-Natal, overzichtskaart	235
Franschhoek	405	Lesotho, overzichtskaart	301
Garden route, overzichtskaart	440-441	Maputaland, overzichtskaart	257
Gauteng, overzichtskaart	100	Mossel Bay	443
Groot-Johannesburg	102	Mpumalanga, overzichtskaart	191
Hermanus	419	Nelspruit	205
Hluhluwe-Imfolozi Park	259	Oost-Kaap, overzichtskaart	478
Hout Bay	379	Oudtshoorn	431
Johannesburg – Centrum, plattegrond I	104-105	Plettenberg Bay	463
Johannesburg – Melville, plattegrond IV	108	Port Elizabeth	480-481
Johannesburg – Norwood en Observatory, plattegrond III	107	Pretoria – centrum (Arcadia en Sunny Hill), plattegrond I	154-155
Johannesburg – Rivonia en Morningside, plattegrond V	109	Pretoria – Hatfield, plattegrond II	156
Johannesburg – Rosebank, Dunkeld en Melrose, plattegrond II	106	Regio ten oosten van de Kaap, overzichtskaart	416-417
Kaap de Goede Hoop, het schiereiland, overzichtskaart	314	Santa Lucia	265
Kaapstad – Centrum, plattegrond II	328-329	Stellenbosch	395
Kaapstad – Observatory, plattegrond IV	331	Sun City	144
Kaapstad, overzichtskaart	324-325	Swaziland, overzichtskaart	215
Kaapstad – Sea Point en Clifton Bay,		Umtata	493
		Wijnstreek, overzichtskaart	391
		Zuid-Afrika, overzichtskaart	18-19

en strooien daken naar daken van plaatijzer. Het voordeel van de nieuwe daken is dat ze niet gerenoveerd hoeven te worden, maar ze veranderen de woning in de zomer daarentegen wel in echte sauna's, om nog maar te zwijgen van het oorverdovende lawaai van de regen. Onderweg ontdek je tussen de kleurrijke huizen het traditionele leven van de Ndebele: je ziet onder andere de 'bergschool' waar jonge jongens de eerste stap naar volwassenheid zetten, de kippenhokken die vlak bij de kamers van de meisjes staan zodat de hoenderen alarm kunnen slaan wanneer er mannelijk bezoek probeert binnen te dringen, decoratieve schilderijen, de bierproductie, de chieftoms van het stamhoofd en de verering van de voorouders. Het bezoek eindigt in een klein museum met traditionele voorwerpen en een ambachtswinkeltje (vrij duur). Een leuk en leerzaam bezoek.

KRUGER NATIONAL PARK EN DE PRIVÉRESERVATEN

KRUGER NATIONAL PARK

Een van de bekendste, grootste en oudste natuurparken ter wereld, bijna een legende op zich! Het park werd in 1898 opgericht. Het is 350 km lang en van west naar oost gemiddeld 60 km breed. Dat vertaalt zich in een totale oppervlakte van 19.633 km². Je vindt er niet minder dan zestien verschillende vegetatiezones en 2500 km aan wegen en zandwegen. We willen je niet met cijfers overdonderen, maar deze kunnen we je toch niet onthouden: er leven meer dan 500 vogelsoorten, 110 reptielensoorten, bijna 150 soorten zoogdieren, waaronder uiteraard de bekende *Big Five*, 230 vlindersoorten en er staan 330 verschillende soorten bomen waartussen een ontelbare hoeveelheid spinnenwebben zijn gesponnen! Ondanks het aanzienlijke aantal bezoekers heb je er toch nooit de indruk dat het er druk is (alleen misschien in het hoogseizoen in het zuidelijk deel van het park). Met een dergelijke oppervlakte en een uitgestrekt netwerk van wegen is het redelijk eenvoudig om de miljoen toeristen op te vangen die jaarlijks het park bezoeken. Ongerepte natuurlijke omgeving, uitstekende bewegwijzering en wegen in perfecte staat. Het enige waar je als bezoeker nog zelf voor moet zorgen, is dat je rustig rijdt, je aandacht hebt voor het minste geritsel van bladeren en dat je over een goede natuurgids beschikt.

Een beetje geschiedenis

Toen in de 19de eeuw de Boeren deze streek koloniseerden, waren hun levensomstandigheden verre van ideaal. Niet alleen malaria maar ook de tseetseevliegen maakten veel slachtoffers. En wie kon ontsnappen, werd achternagezeten door hongerende leeuwen. Dus werd er stevig op leeuwen gejaagd, behalve in onvruchtbare of onbewoonde gebieden. Juist om deze nog ongerepte natuur te beschermen, richtte de dappere Paul Kruger, de kersverse president van de Republiek Transvaal, in 1898 een staatsreservaat op in het stroomgebied van de Sabierivier (het huidige gebied rond Skukuza). Daarmee zorgde hij voor een unicum in Afrika! Bijna was het hele initiatief mislukt door de rampzalige gevolgen van de tweede Boerenoorlog (op veel plaatsen werd al het wild afgeslacht).

In 1902 werd een Engelsman, Stevenson Hamilton, verantwoordelijk voor het gebied (de Boeren hadden toen nog weinig in de pap te brokkelen). Ondanks de vele moeilij-



DIEREN HEBBEN ALTIJD VOORRANG IN HET KRUGER NATIONAL PARK.

heden zou hij erin slagen het park 44 jaar lang te beschermen, te ontwikkelen en uit te breiden. In 1905 begon hij een campagne om van het gebied een nationaal park te maken. Om de nodige middelen bijeen te schrapen om een dergelijk project te financieren besloot hij het park open te stellen voor het publiek en een toegangsprijs te vragen. In het begin werd zijn plan met de nodige scepcis onthaald, maar uiteindelijk bleek het toch succes te krijgen. In 1926 had hij het pleit helemaal gewonnen, en werd het Kruger National Park plechtig geopend. Het volgende jaar reden reeds enkele auto's met bezoekers door het park. In 1935 werden 6000 bezoekers geregistreerd, 59.000 in 1948, 100.000 in 1955, 300.000 in 1968 om uiteindelijk in 2000 het miljoen ruimschoots te overschrijden!

Wist je trouwens dat ten westen van het Kruger National Park nog enkele privéreservaten liggen? Sommige zijn afgesloten, andere staan tegenwoordig in verbinding met het Kruger National Park.

In november 2000 werd het *Great Limpopo Transfrontier Park* geopend, een grensoverschrijdend park in Mozambique en Botswana, dat alleen maar groter lijkt te worden. De totale oppervlakte biedt al ruimte aan 3,3 miljoen bewoners. De opening van de noordelijke toegang Giriyyondo tussen het Limpopo National Park en het Kruger Natio-

WIST JE DIT?

IN DE BUIK VAN DE LEEUW | In elk land is illegale immigratie vaak een opeenvolging van drama's. In Zuid-Afrika, een eiland van rijkdom (alles is relatief) op een arm continent, proberen talrijke immigranten uit Mozambique via het Kruger National Park de grens over te komen. Een vrij risicovolle onderneming die nogal eens eindigt in de buik van een leeuw (dit voor wie van plan was om toch even uit de auto te stappen!).

nal Park is al een eerste stap, de komende jaren zullen dieren en mensen steeds meer tussen beide parken kunnen circuleren. Daardoor worden ook de migraties van olifanten vergemakkelijkt en wordt hun habitat verdubbeld waardoor het Kruger National Park een beetje ontlast wordt (tegenwoordig leven er bijna 12.000 olifanten in het park, wat volgens de parkverantwoordelijken 6000 te veel is!). Toch zorgt een dergelijk project voor een heleboel problemen: veiligheid, wildstroperij enzovoort.

Geografie en oriëntatie

Het Kruger National Park is het op twee na grootste park van Afrika (na het Tsavo National Park in Kenia en het Selous Wild Reservaat in Tanzania). Alhoewel je in de buurt van Malelane (in het zuidwesten van het park) van 260 naar 839 m stijgt, is de rest van het Kruger National Park vrij vlak. De reliëfverschillen zijn hier heel geraffineerd: rivieren die een bedding of kloof hebben uitgesleten, discrete rotspartijen, zacht glooiende hellingen. Alleen het Lebombobergebergte aan de grens met Mozambique breekt met dat gevoel van vlakheid. En toch is het landschap niet eentonig, dankzij een ingenieus aangelegd wegennet, de talrijke variaties in vegetatie en het voortdurend afwisselen van grote grasvlaktes met bush, savannes en wouden.

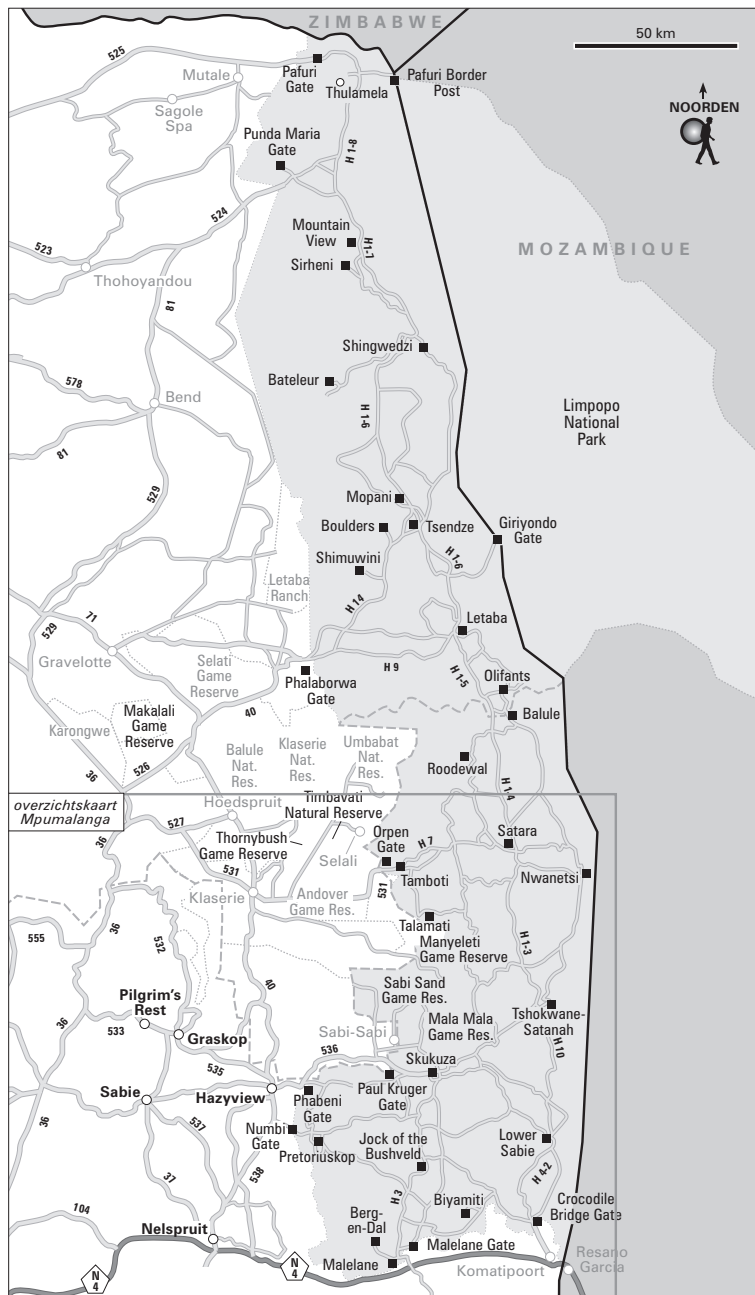
Het wegennet is fantastisch onderhouden. Ook de niet geasfalteerde wegen (van goed aangestampte aarde) zijn prima berijdbaar. In tegenstelling tot wat je zou kunnen denken, vind je de meeste dieren niet langs de goed verborgen weggetjes. Het wild heeft immers helemaal geen boodschap aan 'buiten de platgetreden paden'. Ze volgen gewoon hun neus en trekken zich van de rest niets aan. Zo ontmoetten wij op de grote noord-zuidas een kudde van vijfhonderd buffels en iets later, op een grote secundaire weg, een meute van dertig hyenahonden. Magisch. Maar houd er ook rekening mee dat er zeker ook enkele 'slappe uren' zullen zijn, waarop je geen beest voor de lens krijgt. Het leuke aan wild is nu eenmaal dat het onvoorspelbaar is.

Het park bestaat grotfweg uit drie delen:

- **Het zuiden:** dit deel wordt het meest bezocht. Het ligt dan ook het dichtst bij Johannesburg en Pretoria (405 km naar Numbi Gate en 456 km naar Kruger Gate). In dit gebied zie je in principe ook de meeste dieren, vooral leeuwen en neushoorns. Daar ligt ook *Skukuza*, de kleine hoofdstad van het park. Aanbevolen route: van Skukuza naar Lower Sabie langs de rivierbedding (de S79). Ook interessant is de H10 die naar Tshokwane-Satara loopt. Ongeveer 32 km ten noorden van Lower Sabie ligt Nkumbe, een opmerkelijke observatiepost boven de grote, eindeloze vlakke. Indrukwekkend. De heuvels zijn begroeid met euforbia. Aan de voet ervan zwerven gnoes, olifanten en witte neushoorns rond. Een goede verrekijker kan hier nuttig zijn. Ten oosten van Tshokwane ligt het stuwmeer van Orpen. Daar kun je even uit de auto stappen. Overdekte observatiepost. In het meer zie je krokodillen en nijlpaarden tussen reigers en zilverreigers. In het zuiden zijn vier ingangen. Via de Crocodile Bridge Gate, die het meest naar het oosten ligt, kun je over de gelijknamige brug (afgesloten in geval van overstroming tij-

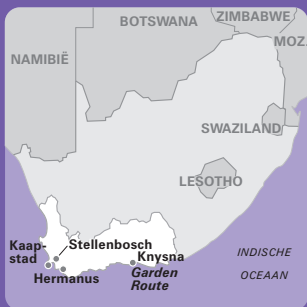
WIST JE DIT?

LANDINGSBANEN ONDER CONTROLE! | Om de risico's van gazellen en andere dieren op de landingsbanen te vermijden heeft de luchthaven van Hoedspruit twee luipaarden in dienst die de indringers op de vlucht jagen. Een succesvol initiatief!



OVERZICHTSKAART KRUGER NATIONAL PARK





ZUID-AFRIKA: DE KAAPPROVINCIE



The Old Townhouse – the Michaelis Collection	353
District Six Museum	355
Two Oceans Aquarium	363
Tafelberg	365
Signal Hill	366
Lion's Head	366
Robbeneiland	367
The Old Biscuit Mill	369
Rondleiding in een township in Kaapstad	370
Kirstenbosch Botanical Garden	375
Boottochtje naar Duiker Island	381
Chapman's Peak Drive	382
Boulders National Park	388
Cape Point Lighthouse	390
Dorp Street	402
Die Bergkelder	403
Rust en Vrede Estate	403
Huguenot Memorial Museum	409
Babylonstoren	410
Solms Delta Estate	412
Observatie van walvissen	423
Seweweekspoort	429
Struisvogelboerderijen	435
Swartberg Pass	438

HET SCHIEREILAND KAAP DE GOEDE HOOP

Meer dan andere Zuid-Afrikaanse steden koestert Kaapstad angstvallig alle details van zijn geschiedenis, vanaf de komst van de eerste blanke tot de afschaffing van de apartheid. Voor een deel begon de geschiedenis hier en dat maakt de stad ook zo boeiend: de komst van de Portugezen, de vestiging van de Nederlanders, de eerste kolonisten, de slavernij en later de apartheid die hier symbolische vormen aannam (met het bekende *District Six*) en de opsluiting op Robbeneiland (Robben Island) van de bekendste gevangene van deze planeet: Nelson Mandela.

Nadat je als bezoeker de verplichte culturele en historische bezienswaardigheden hebt bezocht, kun je je volledig richten op de sublieme natuur die Kaapstad als het ware omarmt: de stranden, trektochten naar de Tafelberg, het schiereiland van Kaap de Goede Hoop, de tuinen van Kirstenbosch en, iets verderop, de prachtige wijngaarden van Groot Constantia (deze twee plekken kun je gemakkelijk samen bezoeken) en het dorpje Houtbaai met een grote kolonie Kaapse oorrobben. En dan is er nog de schitterende kustweg naar Simon's Town (met een kolonie pinguïns) die je naar het Cape Peninsula National Park brengt.



ZUID-AFRIKA: DE KAAPROVINCIE

OVERZICHTSKAART HET SCHIEREILAND KAAP DE GOEDE HOOP

Outeniqua Transport Museum	438
Bartolomeu Diaz Museum Complex	444
Wilderness Beach	449
Tocht door de townships in Knysna	460
Prince Alfred's Pass	461
Robberg Nature Reserve	466
Birds of Eden	468

KAAPSTAD (CAPE TOWN)

ONGEVEER 3.200.000 INWONERS

Deze stad heeft een droomligging op een unieke plek, namelijk op een langgerekte vlakte die zich naar het noorden uitstrekt als een scheepsboeg in de oceaan. Zuidwaarts loopt de vlakte zachtjes omhoog, om uit te monden aan de voet van een vreemde berg met een volledig vlakke top, de beroemde Tafelberg die met zijn 1000 m boven de baai uittoert. Kaapstad is een mooie en verbijsterende stad in een uithoek van de wereld, die echter haar best doet om zich te profileren als een kosmopolitische stad met een zoete combinatie van genres, stijlen en kleuren. Je eerste indruk

is er een van verwarring. Is dit nu Europa, Amerika of Afrika? In elk geval een Afrika door een blanke bril, zoveel is zeker. Deze plek onderhoudt zo goed mogelijk zijn coole houding en zijn (bijna) ontspannen sfeer, en probeert een middenweg te vinden tussen business, toerisme en natuur of wat de mens er althans van maakt. Zelfs de vreselijke menselijke en politieke tegenstellingen lijken hier in watten verpakt. De biowinkels en gastronomische restaurants schoten de voorbije jaren als paddenstoelen uit de grond en Kaapstad is de Afrikaanse *gay friendly* hoofdstad geworden! Het is er zo idyllisch dat het geen wonder is dat heel wat filmstudio's hier komen draaien of reclamefilms opnemen.

Kaapstad probeert zover mogelijk zijn roots te bewaren. Het lijkt wel of de stad zo trouw mogelijk wil blijven aan de emoties van het handjevol mannen dat hier in de 16de eeuw voor het eerst voet aan wal heeft gezet. In deze stad ligt dan ook de kern van de geschiedenis van het land. De smeltkroes van mensen, de ambitieuze architectuur, de lange rechte lanen, de stranden, de tijdgeest, de zeelucht ... dat alles heeft een temperende werking op de zeden. Dit grote amfitheater met de oceaan als toneel laat zich niet in de kaart kijken als het zijn Californische kant toont. Je zou het bijna gaan geloven.

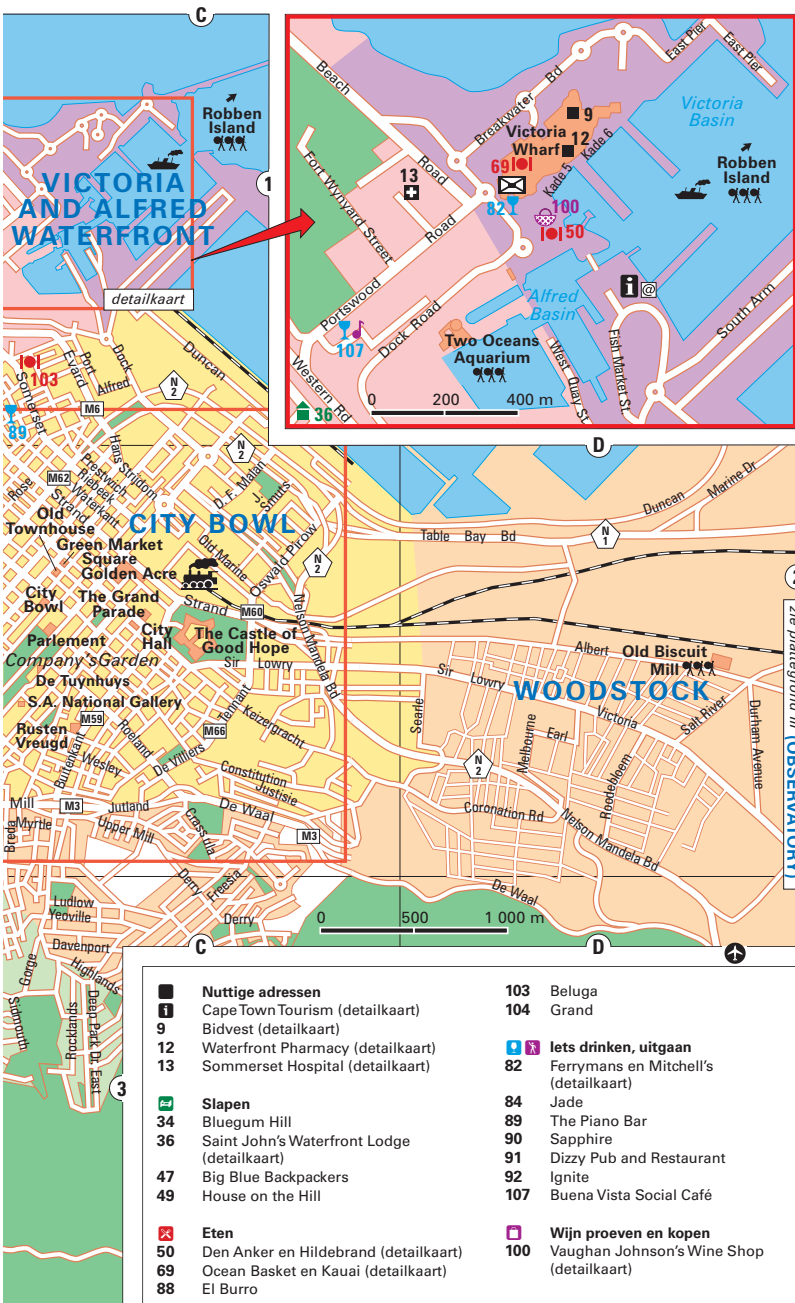
Maar toch, achter de donkere ramen van de gebouwen in het centrum, onder de bewerkte balkons van de wervelende *Long Street*, boven de toeristische wijk Waterfront en ondanks de niet te ontkennen wind van mildheid en harmonie torst Kaapstad net zoals de andere grote steden in Zuid-Afrika de last van wanhoop, werkloosheid en aids. Om dat te begrijpen moet je de keerzijde van de medaille zien: 2 miljoen zwarten en kleurlingen wonen in townships, in vaak erbarmelijke omstandigheden. Net als in de andere townships is uitzichtloze werkloosheid het enige wat hun horizon kleurt.

Ook Kaapstad heeft voortdurend af te rekenen met tegenstellingen, maar een ding is zeker: de stad heeft alles om te verleiden. En hoewel blanke Europeanen zich in deze stad blijven vestigen, oefent ze ook een grote aantrekkingskracht uit op inwoners van andere Afrikaanse landen, die hier massaal naartoe emigreren. De stad is een diamant met vele facetten, het ene nog diverser en helderder dan het andere, maar allemaal met de rug naar elkaar toegekeerd.

Een beetje geschiedenis

De menselijke aanwezigheid in de zuidelijke punt van Afrika dateert niet van gisteren, maar van lang geleden. Vermoed wordt dat Afrikaanse volkeren rond 200.000 v.Chr. naar het zuiden van het continent begonnen te trekken (rond de Langebaanlagune werden menselijke sporen aangetroffen). Werktuigen en stukjes bot tonen aan dat volkstammen in dat gebied gejaagd moeten hebben. Alhoewel er heel wat hypothesen bestaan, lijkt het erop dat aan het begin van onze jaartelling de Khoi-Khoi, een groep





OVERZICHTSKAART KAAPSTAD

Afrika te bellen. Vraag een internationale optie als je naar Europa wilt bellen (niet duur). Handig en heel wat goedkoper dan je gewone abonnement. Prijs per kaart: 5 R (maar 110 R in de luchthaven!). Let op: je hebt een identiteitskaart nodig die je aan de verkoper moet laten zien. Opladen kan, vraag om 'air time' in de winkels, benzinstations enzovoort.

@ **Internet:** in Kaapstad heb je helemaal geen problemen om op het wereldwijde web te surfen. de overgrote meerderheid van de accommodaties biedt gratis verbinding aan, of tegen aantrekkelijke tarieven. Je kunt ook terecht bij de twee **Bureaus voor Toerisme (Cape Town Tourism)** (zie eerder).

@ **Computeria (plattegrond I, detailkaart, 5):** Long Street 206 ☎ 02 14 26 59 65. Op de hoek van Bloem Street. Dag en nacht geopend. Heel handig en aangenaam.

GELDZAKEN

Je kunt overal in Kaapstad geld wisselen of uit de muur halen.

- De meeste **jeugdherbergen** wisselen geld zonder provisie te rekenen, tegen een koers die niet per se slechter is dan bij de bank. Handig, want het voorkomt dat je in de rij moet staan en talrijke formulieren moet invullen. Bovendien heb je geen last van beperkte openingstijden en ze zijn altijd bereid om je uit de nood te helpen.
- In de hoofdstraten van het centrum vind je heel wat banken. Het handigst zijn de banken rond de **St George's Mall**. Je vindt er verscheidene op de hoek van St George's Mall en Longmarket Street (plattegrond I, C2). De meeste beschikken bovendien over een geldautomaat die alleen 7.00-17.00 u en za.ochtend te gebruiken zijn. *Banken in principe geopend ma.-do. 9.00-17.00 u, vr. tot 15.00 u, za. 8.00-13.00 u; alleen de Capitec Bank is zo.ochtend geopend 8.00-13.00 u.* Er is ook een wisselkantoor op het Green Market Square, op de hoek met Longmarket Street.

Enkele adressen:

☒ **First National Bank (plattegrond I B2, 7):** Long Street 102. Geldautomaat 7.30-16.30 u (za. tot 11.30 u).

☒ **Nedbank (plattegrond I C2, 8):** St George's Mall 85. Geldautomaat dag. 6.00-18.00 u.

☒ **Bidvest (overzichtskaart, detailkaart, 9):** in het Victoria and Alfred Shopping Centre, Gate 6. Dag. geopend 9.00-21.00 u (zo. vanaf 10.00 u). Er is ook een **Western Union**-kantoor, Gate 6, met dezelfde openingstijden ☎ 02 14 19 39 17. Talrijke geldautomaten en wisselkantoren in Victoria and Alfred Waterfront. Dit is de enige plek waar je op zondag geld kunt wisselen.

☒ **Geldautomaat ABSA (plattegrond I, detailkaart, 10):** in het Shell-station ten zuiden van Long Street, op de hoek van Orange Street. Dag en nacht. Niet veel verderop vind je nog een geldautomaat, ook op Orange Street, bij het Engen Station, in de winkel Woolworth (plattegrond I B3, 6). Gebruik liever niet de geldautomaat aan de buitenkant. Er is ook een aan het Waterfront (overzichtskaart, detailkaart).

☒ **Rennies (plattegrond I C1, 11):** op de hoek van St George's Mall en Riebeek ☎ 02 14 18 12 06. Geopend ma.-vr. 9.00-19.00 u; za. 9.00-14.00 u.

NOODNUMMERS, GEZONDHEID

■ **Dringende gezondheidszorg:** ☎ 10 177.

■ **Dringende politiehulp:** ☎ 10 111.

■ **Politiebureau:** Tulbagh Square ☎ 02 14 18 28 52 of 53. Dag. 11.00-23.00 u (zo. 9.00-21.00 u) ☎ 02 14 67 80 00 (dag en nacht).

■ **Waterfront Pharmacy (overzichtskaart, detailkaart, 12):** winkel 139 op de begane grond van de Victoria Wharf Waterfront, Gate 6 ☎ 02 14 21 22 55. Dag. geopend 9.00-21.00 u (zo. vanaf 10.00 u). Veruit het handigst.

■ **Nachtapotheek:** Darling Street 24, vlak bij Strand Street en het treinstation (overzichtskaart D2) ☎ 02 14 61 80 40. Dag. 7.30-23.00 u (zo. vanaf 9.00 u).

- Diverse apotheken in het centrum.

■ **Privéziekenhuis:** Christian Barnard Memorial Hospital, Longmarket Street 181 ☎ 02 14 80 61 11. Dag en nacht spoedeisende hulp.

■ **Algemeen ziekenhuis (Sommerset Hospital, overzichtskaart, detailkaart, 13):** Beach Road (Green Point) ☎ 02 14 02 69 11. Goedkoop, maar vaak moet je heel lang op je beurt wachten.

■ **Kinderziekenhuis:** *Red Cross Hospital, Klipfontein Road ☎ 02 16 58 51 11. In de wijk Rondebosch ten zuiden van de stad.*

■ **Virgin Atlantic:** *alleen voor Johannesburg, Nairobi en Lagos ☎ 02 19 34 90 00 en 0844 209 77 70.*

LUCHTVAARTMAATSCHAPPIJEN

■ **South African Airways (plattegrond I C2):** *ICON-gebouw (1ste verdieping), op de hoek van Hans Strijdom en Lower Long Street ☎ 0861 606 606. Geopend ma.-vr. 8.30-17.00 u.*

■ **Air France/KLM:** *geen kantoor in de stad. In Johannesburg ☎ 082 234 57 47.*

■ **Comair:** *omvat British Airways (geen kantoor in het centrum ☎ 02 19 36 90 00) en Kulula.com (☎ 086 158 58 52, dag. 7.00-19.00 u), de Zuid-Afrikaanse lowcostmaatschappij die naar de grote steden en Namibië vliegt.*

AUTOVERHUUR

Alle grote autoverhuurbedrijven hebben een vertegenwoordiging in Kaapstad, maar er zijn ook enkele betrouwbare plaatselijke verhuurbedrijven. Aarzel niet om de prijzen van de verschillende verhuurbedrijven te vergelijken en steek ook eens je licht op bij de herbergen voor backpackers die meestal ter plaatse ook over een reisbureau beschikken. Vaak bieden ze heel interessante tarieven die ze verkregen hebben door met grote bedrijven te onderhandelen. Neem gerust contact met ze op via e-mail.

■ Nuttige adressen

- 1 ☎ Cape Town Tourism
- 2 ☎ 5 Computeria (detailkaart)
- 6 Geldautomaat ABSA
- 7 First National Bank
- 8 Nedbank
- 9 Bidvest
- 10 Geldautomaat ABSA (detailkaart)
- 11 Rennies

A 🍷 Slapen

- 20 Ashanti Lodge Gardens
- 21 Cat and Moose Backpackers Lodge (detailkaart)
- 22 Long Street Backpackers (detailkaart)
- 23 Amber Tree Lodge
- 24 The Backpack
- 25 Zebra Crossing
- 26 Cape Town Backpackers
- 27 Ashanti Guesthouses
- 28 Rose Lodge
- 29 Daddy Long Legs Art Hotel
- 30 Nine Flowers Guest House
- 31 Protea Hotel Fire and Ice
- 32 La Grenadine
- 33 Tudor Hotel
- 34 Bluegum Hill
- 35 The Grand Daddy
- 42 Tintagel Guest House
- 43 The Cape Diamond Hotel
- 78 Bergzicht Guesthouse
- 79 Cactusberry Lodge

🍷 Eten

- 51 Masala Dosa (detailkaart)
- 52 Café Mozart
- 53 Rick's
- 54 Perseverance Tavern
- 55 Bombay Bicycle Club
- 56 Mr. Pickwicks Deli (detailkaart)

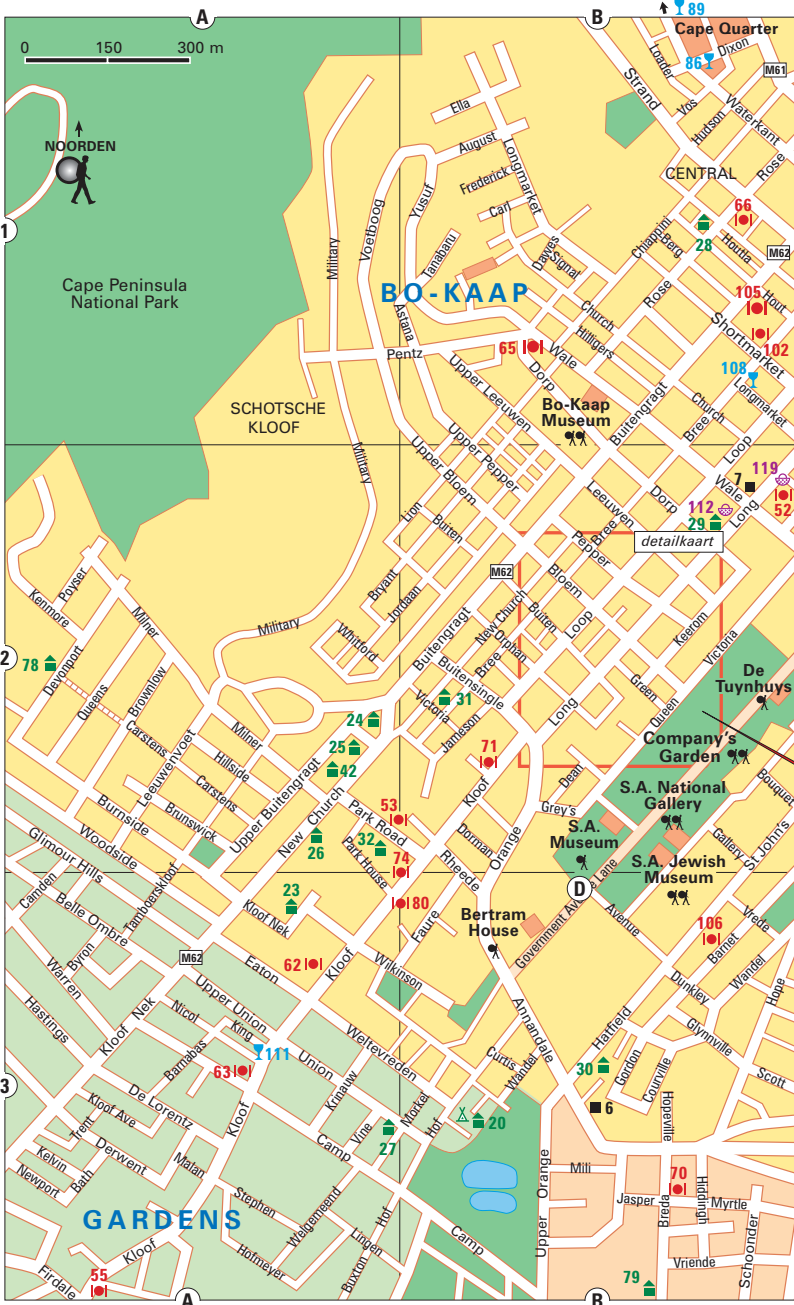
- 58 Eastern Food Bazar
- 59 Long Street Café (detailkaart)
- 61 Mama Africa (detailkaart)
- 62 Arnold's
- 63 Saigon
- 64 Royale Eatery (detailkaart)
- 65 Biesmiellah
- 66 Marco's African Place
- 70 Café Chic
- 71 Kloof Street House
- 73 Café Mojito (detailkaart)
- 74 Knead
- 80 The Burger Joint
- 100 95 (detailkaart)
- 101 Carne (detailkaart)
- 102 Africa Café, Bizerca Bistrot en Headquarters
- 105 Savoy Cabbage
- 106 Aubergine

🍷 🍷 🍷 Iets drinken, uitgaan

- 57 Bobs Bar and Bistro (detailkaart)
- 64 The Waiting Room (detailkaart)
- 81 The Dubliner at Kennedy's (detailkaart)
- 85 The Beer House (detailkaart)
- 86 Cape Quarter, Cubana en Café Manhattan
- 87 Zula Sound Bar and Resto (detailkaart)
- 93 Mercury Live en The Shack
- 94 Stones (detailkaart)
- 108 La Parada
- 111 Asoka
- 117 The Assembly

🍷 Winkelen

- 110 The Pan African Market
- 112 The African Music Store
- 116 African Image
- 119 Imagenius





KAAPSTAD – CENTRUM (PLATTEGROND I)