

ARDÈCHE

van reizigers voor reizigers



ARDÈCHE

De wereld houdt niet op met draaien. Een wereldreiziger is de eerste om dat te beamen. Hoewel men geen inspanningen gespaard heeft om al de gegevens in deze gids uitgebreid te testen en te actualiseren, is het niet uitgesloten dat je ter plaatse vaststelt dat bepaalde gegevens in deze gids toch al opnieuw gewijzigd zijn. Veel adressen en suggesties in de Trotters zijn bovendien wat 'fragiel', juist omdat ze zo sympathiek en verrassend zijn. We zouden het daarom bijzonder op prijs stellen als je ons op de hoogte brengt van eventuele wijzigingen, zodat we de eerstvolgende herdruk op een correcte manier kunnen aanpassen. Dank bij voorbaat. Ons adres:

TROTTER

Uitgeverij Lannoo
Kasteelstraat 97
B-8700 Tielt

Uitgeverij Terra Lannoo
Postbus 97
NL-3990 DB Houten

E-MAIL: TROTTER@LANNOO.BE

WWW.TROTTERCLUB.COM

De prijscategorieën die in de Trottergidsen worden gebruikt, zijn steeds afgestemd op het land. Als je in een goedkoop hotelletje ongeveer € 25 betaalt, behoort een hotel waar je € 75 neertelt uiteraard tot de dure prijsklasse. De uitgever kan niet aansprakelijk worden gesteld voor eventuele fouten of de gevolgen ervan.

VERTALING Willemien Werkman; Imago Mediabuilders

REISINFORMATIE VLAANDEREN EN NEDERLAND Wegwijzer, Brugge

OMSLAGONTWERP Studio Jan de Boer / Helga Bontinck

ONTWERP BINNENWERK Imago Mediabuilders

OMSLAGFOTO mmac72 / gettyimages

OORSPRONKELIJKE TITEL Le Routard – Ardèche Drôme

OORSPRONKELIJKE UITGEVER Hachette, Paris

DIRECTEUR VAN DE REEKS EN AUTEUR Philippe Gloaguen

STICHTERS Philippe Gloaguen en Michel Duval

ADJUNCTREDACTEUREN Benoît Lucchini en Amanda Keravel

REDACTEUREN Isabelle Al Subaihi, Mathilde de Boisgrollier, Thierry Brouard, Marie Burin des Rozières, Véronique de Chardon, Fiona Debrabander, Anne-Caroline Dumas, Géraldine Lemauf-Beauvois, Olivier Page, Alain Pallier, Anne Poinsoot en André Poncelet.

© Hachette (alle rechten voor vertaling, reproductie en bewerking gereserveerd voor alle landen),

Uitgeverij Lannoo nv, Tielt, 2016

© Cartografie Hachette Tourisme

WWW.LANNOO.COM

D/2016/45/313 - ISBN 978 94 014 3181 1 - NUR 512

Niets uit deze uitgave mag worden verveelvoudigd en/of openbaar gemaakt door middel van druk, fotokopie, microfilm of op welke wijze ook zonder voorafgaande schriftelijke toestemming van de uitgever.



10 TOPERVARINGEN VAN TROTTER 11

REIZEN NAAR DE ARDÈCHE 15

ARDÈCHE PRAKTISCH 19

ABC van de Ardèche	20
Alvorens te vertrekken	20
Budget	22
Gehandicapten	23
Geldzaken	23
Huisruil	24
Reisliteratuur	24
Reisroutes	24
Telecommunicatie	27

MENS, MAATSCHAPPIJ, NATUUR EN CULTUUR 29

Architectuur en woningen	30
Beroemde personen uit de Ardèche	34
De Ardèche, uniek en veelzijdig	36
Economie	39
Fauna en flora	39
Geografie	42
Geologie van de Ardèche	42
Geschiedenis	45
Het parc naturel régional des Monts d'Ardèche	48
Het protestantisme en de godsdienstoorlogen	49
Het water van de Ardèche	51
Kennismaking met de Ardèche via een afvaart van de Rhône	52
Keuken	53
Lokale landschappen	55
Milieu	56
Rivieren en sportvissen	57
Taal en woordenschat	58

Typische dorpen in de Ardèche	59
Wandelen	59
Wijn	60

DE REGIO RONDOM PRIVAS

Privas	66
Coux	78
Le Col de l'Escrinet	79

TEN WESTEN VAN PRIVAS 79

TEN OOSTEN VAN PRIVAS 80

Saint-Vincent-de-Barrès	80
Cruas	81

DE REGIO RONDOM AUBENAS

Aubenas	88
Vogüé	97

DE VALLEI VAN DE VOLANE 100

Vals-les-Bains	100
Antraigues-sur-Volane	106

NAAR DE RHÔNE, DE STREEK ROND VILLENEUVE-DE-BERG EN HET PLATEAU DU COIRON 109

Villeneuve-de-Berg	109
--------------------	-----

HET PLATEAU DU COIRON (TEN NOORDOOSTEN VAN AUBENAS) 112	
Darbres	112

INHOUD

Mirabel	113
De Balmes de Montbrun	114
Sceaautres	114

TERUG NAAR DE VALLEI 114

Alba-la-Romaine	114
Saint-Thomé	119
Valvignères	120
Le Teil	121
Rochemaure	121

DE GORGES DE L'ARDÈCHE

DE KLOOFDALEN 125

Vallon-Pont-d'Arc	140
Saint-Martin-d'Ardèche	154

TEN ZUIDEN VAN DE KLOOFDALEN 156

Labastide-de-Virac	156
Orgnac-l'Aven	160

DE ARDÈCHE STROOMOPWAARTS, DE STREEK VAN RUOMS, VAN VALLON-PONT-D'ARC NAAR VOGÜÉ 162

Ruoms	162
Saint-Alban-Auriolles en Chandolas	167
Labeaume	168
Balazuc	169
Le Viel-Audon	171
Rochecolombe	172
Lanas	173

TEN NOORDEN VAN DE KLOOFDALEN: HET PLATEAU DES GRAS 173

Saint-Remèze	174
Gras	175

DE RHÔNE STROOMOPWAARTS, VAN SAINT-MARTIN- D'ARDÈCHE NAAR VIVIERS 175

Bourg-Saint-Andéol	175
Saint-Montan	179
Viviers	182

DE CÉVENNE ARDÉCHOISE EN DE BOVENVALLEI VAN DE ARDÈCHE

Les Vans	190
Banne	195
Thines	197
Joyeuse	198
Largentière	201
Thueyts	206
Meyras	208

DE MONTAGNE ARDÉCHOISE

DE BRON VAN DE LOIRE 216

Coucouron	216
Lac d'Issarlès	218
Sainte-Eulalie	219

INHOUD EN KAARTEN

De Montagne ardéchoise rond de Mont Gerbier-de-Jonc	222
--	-----

PAYS DU TANARGUE 226

Saint-Étienne-de-Lugdarès	227
Saint-Laurent-les-Bains	228
Loubaresse	230
Montselgues	230
Valgorge	231

DE VALLEI VAN DE EYRIEUX

Saint-Agrève	238
Le Cheylard	241
Saint-Pierreville	244
La Voulte-sur-Rhône	246

DE GROENE ARDÈCHE, ANNONAY EN DE VALLEI VAN DE DOUX

Annonay	252
Serrières	261
Saint-Désirat	262
Satillieu	264
Saint-Félicien	265
Lalouvesc	267
Lamastre	269
Tournon-sur-Rhône	273
Saint-Péray	280

REGISTER 294

KAARTEN EN PLATTEGRONDEN

Ardèche, de, overzichtskaart	17	Les Vans	191
Annonay	254-255	Montagne Ardéchoise, overzichtskaart	214-215
Annonay en vallei van de Doux, overzichtskaart	253	Privas en Aubenas, de streek van, overzichtskaart	66-67
Aubenas	90-91	Privas	68
Cévenne Ardéchoise en de bovenvallei van de Ardèche, overzichtskaart	189	Privas, detailkaart	69
Gorges de l'Ardèche, overzichtskaart	138-139	Tournon-sur-Rhône	274
Gorges de l'Ardèche, regio van de, overzichtskaart	126-127	Vallei van de Eyrieux, overzichtskaart	236-237
		Vallon-Pont-d'Arc	143
		Vals-les-Bains	101

10 TOPERVARINGEN VAN TROTTER



1 Raak in vervoering over de schoonheid van de Gorges de l'Ardèche waarbij je, uiteraard, probeert het hoogseizoen te mijden. Naast de Gorges du Tarn en die van de Verdon is dit een van de grootste kloven in Zuid-Frankrijk. Over ongeveer 32 km, van Vallon-Pont d'Arc naar Saint-Martin-d'Ardèche, slingert de rivier de Ardèche in de omgeving van hoge kalkrotsen, langs wit uitgeslagen rotsen, door een woeste natuur. Je hebt de keuze uit twee mogelijkheden: je neemt de weg die over de Gorges uitkijkt of je laat je de rivier afzakken in een kano of een kajak. Hoe dan ook zal het landschap je imponeren, want deze kloven zijn prachtig! Jammer dat je ze zo vaak met zoveel mensen moet delen! *Blz. 125*

2 Laat je imponeren door het talent van de eerste kunstenaars van de mensheid in de Caverne du Pont-d'Arc (replica van de Grotte Chauvet). De fresco's en rotstekeningen

zijn met een ongelooflijke precisie gereconstrueerd. Een magische reis naar de oorsprong van de mens en de kunst.

Blz. 148



3 Dwaal rond door de steegjes van de vele middeleeuwse dorpjes die tegen de rotswanden zijn geplakt, zich uitstrekken op een hoge rots of verscholen liggen midden in een van de diep uitgesleten kloven. Ze weten het leuk te bedenken, die Ardèchebewoners. Zo hebben ze een toptien van 'Villages de caractères' bedacht. Om te worden verkozen moet een dorp karakter hebben, geschiedenis en in een mooie omgeving liggen. Bovendien moeten ze gastvrij zijn, over accommodatie beschikken en over mogelijkheden om de honger te stillen. Onder de gelukkige winnaars vind je dorpen als Vogüé, Labeaume, Balazuc, Saint-Montan, Beauchastel, Désaignes ... en meer. *Blz. 97, 168, 169, 179, 247 en 272*

DE ARDÈCHE IS DE STREEK BIJ
UITSTEK VOOR WANDELTOCHTEN.



MENS, MAATSCHAPPIJ, NATUUR EN CULTUUR

Architectuur en woningen	30
Beroemde personen uit de Ardèche	34
De Ardèche, uniek en veelzijdig	36
Economie	39
Fauna en flora	39
Geografie	42
Geologie van de Ardèche	42
Geschiedenis	45
Het parc naturel régional des Monts d'Ardèche ..	48
Het protestantisme en de godsdienstoorlogen ..	49
Het water van de Ardèche	51
Kennismaking met de Ardèche via	
een afvaart van de Rhône	52
Keuken	53
Lokale landschappen	55
Milieu	56
Rivieren en sportvissen	57
Taal en woordenschat	58
Typische dorpen in de Ardèche	59
Wandelen	59
Wijn	60

ARCHITECTUUR EN WONINGEN

Enkele duidelijke kenmerken die je bijna over het hoofd zou zien, ze zijn alledaags geworden ... alles is zo buitengewoon dat dit gewoon geworden is.

Eerste duidelijke kenmerk: op een zeldzame uitzondering na zie je overal **dakpannen**. Je hoeft Frankrijk maar van noord tot zuid te doorkruisen om te zien dat de mistral naar het zuiden toe begint aan te trekken en de regen verdrijft en de hemel openblaast. Daar beginnen de daken minder schuin te worden en neemt de rode stenen dakpan de overhand. Leisteen is een andere zaak. Dit zie je hier slechts heel af en toe.

Tweede duidelijke kenmerk: **de romaanse bouwstijl overheerst hier**. De invloed van de Romeinen was hier groter dan die van de Goten. De architecturale wind kwam uit een zuidelijke hoek.

Derde duidelijke kenmerk: **de architectuur bestaat uit natuursteen**. En dan met name de lokale natuursteen.

Woonhuizen en boerderijen in de Ardèche

De landelijke architectuur getuigt van het ruwe karakter van de seizoenen, de zeldzame mildheid van de zon, de kracht van de wind, de graad van de hellingen en het beschikbare materiaal.

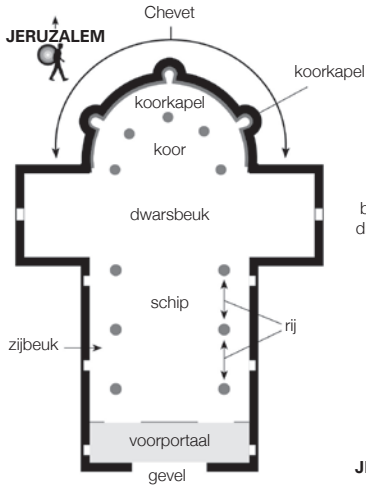
Volgens de geleerden bestaat de Ardèche uit zeven natuurlijke regio's. Hieruit volgt een zeer uiteenlopende variatie in architecturale oplossingen: door het gebruik van bouw materiaal, het aantal vertrekken en de ligging ervan kun je aan het huis zien welk soort landbouw er wordt bedreven en aan welke klimatologische omstandigheden het moet voldoen. In de vallei van de Rhône snerpt de mistral over de vlakke en het water polijst de hardste stenen op de bodem van de rivier. De huizen op de oevers staan daarom veilig beschut achter een aanslibbingsgebied of achter een bosje met stevige bomen. En de stenen worden verzameld om stapelmuurtjes mee te bouwen. Op de hellingen in de buurt wordt hiervoor kalksteen of graniet gebruikt, net wat er in de meest nabijgelegen groeve voorhanden is. Alleen de dakpan is een immigrant uit het zuiden. En op het zuiden, in de tuin achter het huis staan enkele fruitbomen.

In de Boutières

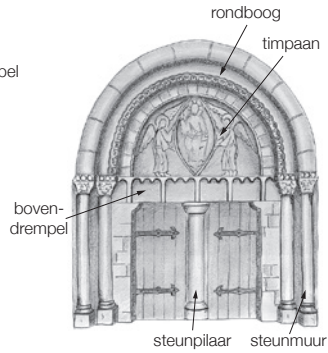
De huizen leunen vaak aan tegen de zuidkant van een helling. Ze stonden eerst wat geïsoleerd, maar hun kuddegeest dreef hen bijeen in piepkleine gehuchten. Zo is het minder koud en minder beangstigend. De gevels zijn asymmetrisch, ze lijken wel bedacht door een landelijke Utrillo (bekende Franse schilder en lithograaf), die dol was op pasteltinten. Hier werd de Romeinse dakpan af en toe vervangen door grote platte stenen. Het woonhuis of de hoeve die opgetrokken is uit graniet, telt vaak drie verdiepingen die met elkaar in verbinding staan, van de begane grond tot aan het dak. Het hooi wordt in de *fènière* (de hooizolder) op de tweede verdieping opgestapeld. Door de ligging op een heuvel kunnen de karren er zo binnenrijden. De keuken en aangrenzende stallen bevinden zich hieronder. Soms zie je het omgekeerde, bijvoorbeeld in Saint-Julien-Boutières: daar liggen de woonvertrekken op de tweede verdieping waardoor het nodig is een houten put aan te leggen die dwars door de woonverdieping gaat, zodat het veevoer van de hooizolder naar de stal kan worden verhuisd. Iets verderop staat een *clède*, een droogzolder voor kastanjes.

In de Cevennen

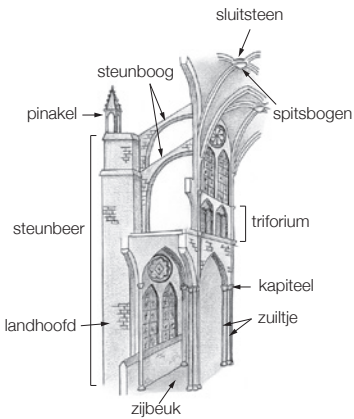
De valleien zijn opgedeeld in terrassen en de hoeven of de dorpen hechten zich vast aan de heuvels als mosselen aan een paal. Hier regent het vaak ... en hard. Pijpenstelen! Dus



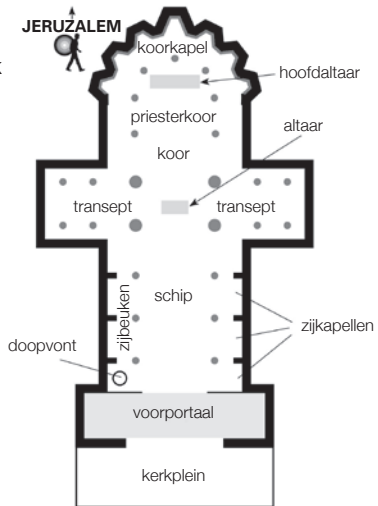
PLATTEGROND VAN EEN ROMAANSE KERK



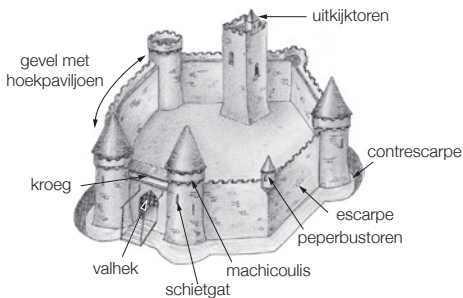
PORTAAL VAN EEN ROMAANSE KERK



DOORSNEDE VAN EEN GOTISCHE KERK



PLATTEGROND VAN EEN GOTISCHE KERK



VERSTERKTE BURCHT

VALLON-PONT-D'ARC

OVERZICHTSKAART ARDÈCHE B3

POSTCODE 07150 | 2400 INWONERS

In de zomer is het Kano-City of Kajakstad! Er is geen stadje in Frankrijk dat zo op het ritme van de rivier en op dat van de kano's of kajaks leeft. De bevolking wordt in het hoogseizoen met veertig vermenigvuldigd. Waarom Vallon-Pont-d'Arc? Omdat hier het vertrekpunt ligt voor de afvaart van de kloofdalen. Vallon is op mooie dagen het kloppend hart van de regio. Van mei tot september peddelen honderdduizenden mensen op de rivier. In de bergengtes zelf varen in de zomer dagelijks soms tot drieduizend boten die de stroomversnellingen trotseren en langs de majestueuze kliffen glijden.

De stroomtoeristen is natuurlijk een belangrijke bron van inkomsten voor de inwoners van Vallon. En sommigen wendden zich hierdoor slechte manieren aan: ze hebben geen tijd meer voor een hartelijke ontvangst, alles staat in het teken van een zo groot mogelijke omzet, ze vergeten wat gezelligheid is, noem maar op. Gelukkig is niet iedereen zo, maar we vonden toch dat, over het algemeen genomen, het toeristische centrum bij uitstek wat hartelijker zou kunnen zijn voor de toeristen, vooral omdat de rest van het departement zo zijn best doet om iedereen met open armen te ontvangen.

Het verhaal van de ontdekking van de Grotte Chauvet

📍 Opgelet! De grot is niet geopend voor het publiek.

Het is een mooi verhaal. Het is het verhaal van drie mensen uit de streek, Jean-Marie Chauvet, Éliette Brunel-Deschamps en Christian Hillaire. Zij brachten elk vrij ogenblik door op zoek naar nieuwe grotten, zoals anderen paddenstoelen zoeken in het bos. Jean-Marie, speleoloog en (parttime) in dienst van de overheid waar hij verantwoordelijk was voor de bescherming van de grotten met prehistorische tekeningen in de Ardèche, was er dus niet toevallig. Uit vrije wil, of in opdracht, bracht hij er zijn tijd al zoekend door. In de *combe* (een erosiedal) van Pont-d'Arc ontdekten de drie in december 1994 de grot die de bekendste ter wereld zou worden. Vreemd genoeg ligt de grot precies op de plaats waar iedereen een dergelijke grot met tekeningen had gezocht, namelijk bij de indertijd enige oversteekplaats van de rivier: de natuurlijke rotsbrug Pont d'Arc. De omgeving moet voor onze voorouders even magisch zijn geweest als voor ons nu. Logisch. Generaties speleologen volgden elkaar hier op, op zoek naar de graal, maar ze liepen er allemaal langs. De grootste doorzetters werden uiteindelijk beloond.

WIST JE DIT?

DE OORSPRONG VAN DE MENSHEID | Het hoogtepunt van de ontdekking van de Grotte Chauvet, de kers op de taart (om het zo uit te drukken) kwam in 2001, toen een groep onderzoekers een afbeelding van een vrouwelijk geslachtsorgaan ontdekte. Het is met 32.000 jaar (!) de oudste erotische afbeelding in de geschiedenis van de mensheid. Deze uit de Grotte d'Aurignac in Haute-Garonne afkomstige Venus uit het aurignacien, zoals de tekening snel werd genoemd, toont een enorme zwarte pubis met een spleet in het midden en benen die amper werden getekend. Een geslachtsorgaan, brutaal maar essentieel, dat bovendien de enige menselijke afbeelding is in de grot. Gustave Courbet veroorzaakte ooit een schandaal met zijn doek 'De oorsprong van de mensheid', maar was uiteindelijk dus toch niet zo origineel.

Een gat ter grootte van een vuist

In het begin was er slechts een gat ter grootte van een vuist. De ontdekkers van de grot hebben het groot genoeg gemaakt om erdoor te kunnen. Ze hadden het gat bij een vorige expeditie gezien en een tochtstroom gevoeld. Als het heel koud is en er een groot verschil is tussen de temperatuur in de grot (meestal tussen 12 en 14 °C in die regio) en buiten, dan kun je die bijna met het blote oog zien. Wat de drie vrienden toen ontdekten, was een schitterend stuk erfgoed, vrij van elke invloed van buitenaf, 30.000-32.000 jaar oud. Over een ontdekking gesproken!

Het is een prachtig voorbeeld van hoe de mens al eeuwenlang op eenvoudige en toch meesterlijke wijze uitdrukking kan geven aan schoonheid, angst en wellicht bewondering. De Grotte Chauvet telt inderdaad de fraaiste verzameling muurschilderingen en -tekeningen ter wereld. En tevens de oudste: 15.000 jaar voor Lascaux. In totaal zijn er 430 dierlijke figuren geteld (mammoeten, neushoorns, beren, leeuwen ...), indrukwekkende dieren waarop nooit is gejaagd, in tegenstelling tot andere grotten, waarin meestal herbivoren zijn afgebeeld. Probeer je eens in te beelden hoe de speleologen zich gevoeld moeten hebben toen ze deze ontdekking deden. Wie zoekt die vindt ... De ontdekking werd in 2014 uitgeroepen tot Werelderfgoed van Unesco.

Een visionair in de Grotte Chauvet


Het is zonder twijfel de laatste keer dat er in de Grotte Chauvet (kwetsbaar en voor het publiek gesloten) zal worden gefilmd. Door wie? Door een van de grootste moderne cineasten: **Werner Herzog**, beroemd van bijvoorbeeld *Aguirre, der Zorn Gottes*. Hij is al sinds zijn jeugd gefascineerd door de cultuur van het paleolithicum en prehistorische kunst en hij wilde de grot graag zien. Na een maand onderhandelen heeft de 68-jarige Beierse cineast, toestemming gekregen om er binnen te gaan. Hij heeft er eerst anderhalf uur alleen en zonder camera doorgebracht. Vervolgens heeft hij zes dagen lang, vier uur per dag, begeleid door een team van wetenschappers onder leiding van Jean Clottes, opnames gemaakt met een 3D-camera.

Voor Werner Herzog was het 'een van de grootste ontdekkingen binnen de cultuurgeschiedenis van de mensheid ... een fenomenale vondst ... zoals de mise en scène van een opera van Wagner.' Het resultaat van deze filmische ontdekkingstocht is de magnifiek documentaire *Cave of Forgotten Dreams*, die in 2010 is uitgekomen en op dvd verkrijgbaar is. Het is het mooiste eerbetoon dat Herzog aan de Grotte Chauvet kon wijden. 'De Grotte Chauvet is geen eigendom van de Ardèche, noch van Frankrijk, hij is van ons allemaal, van de mensheid,' zegt hij. En hij voegt eraan toe: 'Alles wat er in mij was, als mens en als cineast zit in deze film, ik heb alles gegeven!'


De Espace de Restitution in de Grotte Chauvet

Net als de Grot van Lascaux zal de Grotte Chauvet altijd voor het publiek gesloten blijven om redenen van veiligheid en om hem te beschermen. Om het grote publiek te laten kennismaken met de schatten die hij bevat en zijn ongelofelijke historische en artistieke rijkdom, is er een door het departement, de staat en de Europese Unie bekostigd project gestart dat gedurende enkele jaren de beste experts en de grootste kunstenaars heeft samengebracht: uiteindelijk is er in 2015 een kopie van de grot van Pont d'Arc gerealiseerd, op een schaal van 1:1! De Colline du Razal, op enkele kilometers van Vallon-Pont-d'Arc, aan de weg naar Saint-Remèze, huisvest dit unieke complex. Het is een echte must en gloednieuw (zie verderop 'In de omgeving van Vallon-Pont-d'Arc').

DOORSNEEPRIJS TOT LUXUEUS



 **Chambre d'hôtes Au Clos d'Hélène (plattegrond A2, 29):** *Rue Henri-Barbusse 172* ☎ 04 75 37 11 63 @ helene@chambredhotevallonpontdarc.com 🌐 chambredhotevallonpontdarc.com Tweepersoonskamers € 63-85, afhankelijk van comfort en seizoen. Wifi. Je wordt ontvangen door een vriendelijke, attente dame. De kamers zijn van alle gemakken voorzien, zijn mooi en hebben stijl (de gezinssuite bestaat uit twee aparte kamers, een badkamer met een hoekbad: echt goed). Ze komen uit op een rustige binnenplaats met een prettig, iets verhoogd terras.

 **Résidence Odalys Les Sources de Manon (buiten plattegrond, via B1, 27):** *in het gehucht Mas de Boule* ☎ 04 75 87 56 35 @ sourcedemanon@odalys-vacances.com. Geopend april-okt. Per nacht vanaf € 75 voor een appartement van 3 kamers voor 6 personen (inclusief beddengoed en handdoeken en dagelijkse schoonmaak). Ideaal gelegen, ongeveer 5 min lopen van het dorp. De residentie bestaat uit twee complexen van vier tot zes appartementen rond twee zwembaden (een wordt van half september tot half juni verwarmd). De bouwstijl is onopvallend, maar het hotel is goed onderhouden en erg rustig. Vaste gasten geven de voorkeur aan de appartementen die uitkijken naar buiten in plaats van op de zwembaden.

 **Le Clos des Bruyères (overzichtskaart Les Gorges de l'Ardèche, 23):** *Route des Gorges* ☎ 04 75 37 18 85 @ closdesbruyeres07@gmail.com 🌐 closdesbruyeres.fr 🚿 Net voor je Vallon verlaat, 100 m van de rotonde, aan de linkerkant, in de richting van Saint-Montan. Okt.-maart gesloten. Tweepersoonskamers € 89-122, afhankelijk van seizoen en uitzicht, inclusief ontbijt. Wifi. Op 150 m van de rivier vind je dit moderne en comfortabele hotel. Goed onderhouden met een mooie tuin en een zwembad aan de achterkant, plus een jacuzzi (niet gratis). Een dertigtal functionele, ruime kamers met airco, ruim en goed ingericht. We noemen vooral de kamers op de begane grond, die direct aan de tuin liggen. De kamers aan de Route des Gorges zijn vanzelfsprekend iets minder aange-

naam. Restaurant. Uitstekende ontvangst door een gemotiveerd team.

  **Hôtel-restaurant Chez Berneron (plattegrond B1-2, 26):** *Rue du Miarou 6* ☎ 04 75 88 02 12 @ contact@hotel-ardeche.com 🌐 hotel-ardeche.com 🚿 Geopend febr.-eind nov. Restaurant ma. gesloten. Tweepersoonskamers € 110-150, afhankelijk van comfort en seizoen, inclusief ontbijt. Wifi. Al sinds 1937 staat alles hier in het teken van het toerisme. Het hotel is geheel gerestaureerd en comfortabel (lift, airco) en biedt goed onderhouden en comfortabele kamers met een klassieke en verzorgde inrichting. De luxueuzere kamers zijn ruim, hebben een balkon en kijken uit op het zwembad aan de achterkant, dat het hele jaar door wordt verwarmd. Restaurant voor wie halfpension wil. Afgesloten parkeerruimte.

  **Le Manoir du Reveyron (plattegrond A2, 28):** *Rue Henri-Barbusse (achter de school)* ☎ 04 75 88 03 59 @ le.manoir.du.reveyron@wanadoo.fr 🌐 manoir-du-reveyron.org. Tweepersoonskamers € 85-115, afhankelijk van seizoen en comfort. Diner op afspraak € 23. Wifi. Een klein, charmant hotel, midden in Vallon, in een oud, karakteristiek 16de-eeuws gebouw met een fraaie kleine binnenplaats. Dit intieme huis herbergt nog geen tien kamers, sommige met een klassieke inrichting, andere wat luxueuzer (maar allemaal comfortabel en op twee na met airco). Geen tv, we zijn hier voor onze rust! Er zijn ook een paar eenvoudiger en goedkopere kamers in het buurhuis ondergebracht, meer volgens het concept chambre d'hôtes.

SLAPEN IN DE OMGEVING

Zie ook de adressen in de omgeving van Labastide-de-Virac en in het deel over Ruoms (hoofdstuk 'De Ardèche stroomopwaarts, de streek van Ruoms, van Vallon-Pont-d'Arc naar Vogüé'). Je bent hier vlak bij Vallon en er zijn enkele aardige adresjes te vinden.

CAMPINGS

 **Camping Le Camp des Gorges (overzichtskaart Les Gorges de l'Ardèche, 19):** *Route des Gorges, Chames* ☎ 04 75 88 00

05 @ campdgorge@aol.com W camping-camp-des-gorges.com. Ongeveer 7 km van Vallon-Pont-d'Arc, aan de Route des Gorges, 1 km voor de natuurlijke boog de Pont d'Arc. Geopend half april-eind sept. Tarief voor 2 personen ongeveer € 16-24, afhankelijk van het seizoen. Stacaravans voor 4-6 personen € 340-700 per week, afhankelijk van het seizoen. Wifi. Dit is een van de oudste campings van de Ardèche, begonnen in 1958. Ideaal gelegen op een mooi, schaduwrijk terrein dat afloopt naar de rivier en een privéstrand. Eenvoudig, maar goed sanitair, wasmachine (niet gratis). Verhuur van kano's. Er worden regelmatig concerten gegeven. Goed restaurant en een snackbar op het terrein aanwezig.

A Camping La Rouvière (overzichtskaart Les Gorges de l'Ardèche, 17): Route des Gorges, Chames ☎ 04 75 37 10 07 en 06 45 47 09 74 @ ardbat@yahoo.fr W campinglarouviere.com ♿ 6 km van Vallon-Pont-d'Arc. Geopend half maart-eind sept. Tarief € 19,40-27 voor 2 personen, afhankelijk van het seizoen; stacaravans (4-6 personen) € 370-940 per week. 153 plaatsen. In de schaduw van grote bomen, aan de rivier, de stacaravans op terrassen boven het terrein. Aangenaam strand recht tegenover indrukwekkende kliffen met uithollingen. Supermarktje, keurig sanitair. Sportmogelijkheden: beachvolleybal, petanque, tafeltennis en natuurlijk kano- of kajakvaren. In de zomer wordt een keer per week een dansavond georganiseerd.

A Camping Aloha Plage (overzichtskaart Les Gorges de l'Ardèche, 18): in Sampzon (07120) ☎ 04 75 39 67 62 en 06 08 98 85 03 @ reception@campingalohaplage.fr W campingalohaplage.fr. 5 km van Vallon-Pont-d'Arc, aan de weg naar Ruoms en dus in tegenovergestelde richting van de kloofdalen. Steek de smalle brug over, de camping ligt links, aan de Ardèche. Geopend mei-half sept. Tarief € 15-40 voor 2 personen, afhankelijk van het seizoen. 'Lodges' (zonder sanitair) en stacaravans (4-6 personen) € 185-990 per week. 120 plaatsen. Wifi. In de schaduw van eiken en acacia's zit je hier iets minder opeengepakt dan op de andere campings. Bar, restaurant, twee zwembaden ('s zomers verwarmd). Allerlei activiteiten.

A Camping des Grottes (overzichtskaart Les Gorges de l'Ardèche, 16): La Combe-du-Pouzat, 07700 Bidon ☎ 04 75 04 14 65 en 06 70 36 66 67 @ didier.thuilleras@wanadoo.fr. Aan de Ardèche, ongeveer 20 km van Vallon en op loopafstand van Sauze. De ingang van de camping is bijna recht tegenover de ingang van de Grotte de Saint-Marcel (zie verderop 'Route des Gorges de l'Ardèche'), bereikbaar via een goed begaanbaar kiezelpad (na zware regenval wat moeilijker). Geopend Pasen-half sept. Tarief € 17 voor 2 personen in het hoogseizoen. Betaalkaarten niet geaccepteerd. Mooie omgeving met een ruig randje. Een heel kleine (slechts dertig plaatsen) en bescheiden terrassencamping met voldoende schaduw, gebouwd tegen de helling van een steile heuvel. Onder aan de camping is een klein strandje, maar in de zomer ligt er niet veel zand! Er is een leuk bar-restaurant waar je 's ochtends brood en croissants kunt halen en je 's middags en 's avonds te goed kunt doen aan broodjes, salades en entrecotes. Heel basaal, maar sympathiek en anders.

DOORSNEEPRIJS

Le Belvédère (overzichtskaart Les Gorges de l'Ardèche, 21): aan de Route des Gorges, 6 km van Vallon, links van de D290 ☎ 04 75 88 00 02 @ contact@le-belvedere-hotel.com W hotel-ardeche-belvedere.com ♿ Het hotel is geopend febr.-nov., het restaurant alleen 's avonds. Tweepersoonskamer € 49-109, afhankelijk van comfort en seizoen (sommige met spa). Menu's € 22-29. Internet, wifi. Op 150 m van de beroemde Pont d'Arc, tegen een rotshelling, iets van de weg af. Meer in het hart van de Gorges de l'Ardèche kun je niet zijn! Het hotel is vernieuwd en het resultaat is verblijvend! Een verzorgde inrichting met oog voor het detail. Goede voorziening. Alle kamers zijn onberispelijk en comfortabel (airco, douche en wc). Uitzicht op de kloofdalen of op het verwarmde zwembad. Loft voor vier tot zes personen of een groot gezin op de begane grond, met eigen terras. Ook het restaurant heeft een geslaagde verjongingskuur ondergaan: smakelijke regionale keuken, met enkele specialiteiten,

(feest van de zijde en het land van vroeger) gehouden (op Eerste Pinksterdag), met animaties en demonstraties. Er is ook een ontdekkingspad

dat je kunt volgen over het landgoed. Tijdelijke exposities en een winkel. Mogelijkheid om in het park te picknicken.

LABEAUME

OVERZICHTSKAART ARDÈCHE A3


POSTCODE 07120 | 650 INWONERS

Op een afstand van 3,5 km van Ruoms, tegen een heuvel, in een landschap vol steeneiken, ligt dit oude, verlaten dorp dat na jaren van inspanningen uit zijn as is herrezen. Kalkrotsen die door de tijd in scherpe vormen zijn uitgesleten rijzen uit boven de Gorges de la Beaume (waar je zelfs kunt zwemmen). Het dorp ligt in een plooi van dit chaotische reliëf dat op bepaalde momenten wel op de maan lijkt. Het is allemaal heel klein en petieterig, met restanten van een kasteel op een rotspunt, herenhuizen met bogen en gewone huizen van lokaal gesteente. Je kunt je hier alleen te voet verplaatsen. Ga na het zwemmen even luieren op de mooie Place Sablas, onder de grote platanen en bij de leuke fontein aan de rand van het water.

SLAPEN, ETEN

Zie ook hierboven bij 'Slapen, eten in de omgeving' in het hoofdstuk over Ruoms. Sommige adressen liggen bij de dorpen Grospièrres en Chauzon.

  **Hôtel-restaurant La Garenne:** *Place du Jumelage* ☎ 04 75 89 29 00 @ contact@hotel-lagarenne.fr 🌐 hotel-ardechesud.com ♿ *Diner alleen voor hotelgasten. Gesloten half nov.-half dec. Tweepersoonskamers € 75-85, afhankelijk van het seizoen. Halfpension € 32 per persoon. Menu's € 14-24. Wifi.* Een klein dorpshotel, geheel met de hand gebouwd door vader en zoon. De Heilige Geest heeft zich er duidelijk mee bemoeid, want de bouwstijl, de inrichting en de sfeer zijn optimaal. Charmant en goed onderhouden. Comfortabele, rustige kamers (allemaal met airco). Uitzicht op de patio of op de tuin. Het water wordt verwarmd door zonnepanelen. Lokale keuken.

 **Le Bec Figure:** *naast de kerk* ☎ 04 75 35 13 32. *Maart-half jan. dag. geopend. Lunchmenu € 15-17; menu's € 22-26.* In een fraai, geheel uit natuursteen opgetrokken traditioneel huis. Geen uitzicht op de kerk, maar op het kerkplein. Hier komen zowel dorpelingen als fijnproevers die onderweg zijn genieten van grootmoeders keuken, die vers is en hoogstaand. Er zijn ook goede salades, schotels met *crudités* en hartige taarten. De eetzaal is in bistrotijl. 's Zomers is er een mooi terras.

EVENEMENT

- **Muziekfestival van Labeaume:** *juli-aug., maar ook buiten het seizoen. Informatie* ☎ 04 75 39 79 86 🌐 labeaume-festival.org. Concerten in Labeaume en in de omliggende dorpen. Hoofdzakelijk klassieke muziek, maar ook wat jazz en soms een kennismaking met andere genres. Het festival verkreeg in enkele jaren tijd een faam die niet onterecht is. Uitstekende groepen. Goed geslaagde combinaties van natuurlijke omgeving en muziek.

WIST JE DIT?

DE GROT VAN ÉMILIE | Deze grot is in september 2011 ontdekt en is 17.000-20.000 jaar oud. Hij is bescheiden en is zeker niet zo groot als de Grotte Chauvet. Er is een tekening van het hoofd van een przewalskipaard en er zijn handafdrukken zichtbaar op de wanden.

BALAZUC

OVERZICHTSKAART ARDÈCHE A-B3

350 INWONERS

Balazuc ligt 20 km ten zuiden van Aubenas. De mooie Ardèche stroomt tussen de rotsen en door in het kalksteen uitgeholde dalen. Het dorp is uitgeroepen tot een van de 'Mooiste dorpen van Frankrijk', en ligt hoog op een rotspunt. Balazuc maakt deel uit van dit stenen mirakel; het dorp is trots, domineert de rivier zonder hem te overweldigen. Eeuwenoude straatjes met kinderkopjes, huizen met pannendaken en vensterkruisen, een romaanse kerk met een bekoorlijke klokkengevel, een kasteel met zijn donjon uit de 10de eeuw ... dit alles werd in de jaren 1950 aan zijn lot overgelaten. Tegenwoordig heeft Balazuc zijn karakter en zijn persoonlijkheid teruggevonden. En overal rondom zie je de garrigue en bossen. Balazuc is een verplichte halte op je pelgrimstocht naar natuurschoon om je te kunnen verzoenen met datgene wat de mens heeft gemaakt.

Ruime parkeerterreinen boven en onder het dorp. Balazuc is alleen te voet te verkennen, want in de hoofdstraat mag je niet parkeren.

SLAPEN IN BALAZUC EN OMGEVING

A Camping la Turelure: *Quartier Fontane, Uzer (07110) ☎ 04 75 89 29 21 @ camping-la-turelure@orange.fr 🌐 camping-la-turelure.com*
 🦿 *Op ongeveer 8 km van Balazuc, Route de Joyeuse (D104). Geopend april-sept. Tarief voor 2 personen ongeveer € 12-23,90, afhankelijk van het seizoen; stacaravans (4-6 personen) en bungalowtenten € 250-690 per week. Wifi. Je zit goed bij La Turelure: de camping is niet te groot (minder dan zeventig plaatsen), comfortabel (goed onderhouden sanitair, zwembad, café, snackbar, winkel), en hij ligt in een schitterend landschap, waar de rivieren de Lande en de Ligne samenstromen, tegen een helling tegenover een indrukwekkende rots. Heerlijk om te zwemmen en te vissen! Hier heb je het beste van twee werelden: je zit midden in de natuur en niet ver van de doorgaande wegen.*

🏠 🏡 Chambres d'hôtes Les Dolines: *het gehucht Audon ☎ 04 75 89 17 70 @ lesdolines@gmail.com 🌐 lesdolines.fr 🦿 Op ongeveer 2 km van Balazuc; rijd het dorp door, steek de brug over de Ardèche over en ga naar links; 200 m verderop wijst een bord aan de linkerkant naar Audon. Gesloten half nov.-febr. Tweepersoonskamers € 80-95, afhankelijk van het comfort; Table d'hôtes (op afspraak) € 27. Of de kamers nu overweldigd zijn of toegang bieden tot de tuin, ze hebben karakter en de inrichting is verzorgd en doordacht. Zwembad in de tuin en*

groot terras met uitzicht op het dal. Je wordt vriendelijk ontvangen door Monique en Philou die veel hebben gereisd voor ze zich hier vestigden en dit oude huis hebben opgeknapt.

🏠 🏡 Chambres d'hôtes Le Château de Balazuc: *het kasteel, Balazuc (07120) ☎ 09 51 39 92 11 @ contact@chateaubalazuc.com 🌐 chateaubalazuc.com 🦿 Midden in het centrum. Geopend febr.-nov. Tweepersoonskamers € 140-180. Table d'hôtes (op afspraak) € 25-40. Internet, wifi. Een echt kasteel. Op het hoogste punt van het dorp plant het zijn eerwaarde muren op de rotsen en kijkt trots uit over de Ardèche. Schitterend! Maar de overwelfde toegangspoort verloochent een buitengewone inrichting: designmeubels en gewaagde moderne voorzieningen contrasteren met dit middeleeuwse domein. Heel geraffineerd, van het gordijn van maliënkolder dat het slaapgedeelte van de badkamer scheidt tot de trap van glas en staal die naar de kamer boven leidt. 's Avonds bieden de sympathieke eigenaren je een aperitief aan en op bepaalde dagen bereiden ze een table d'hôtes. Perfect voor een romantisch verblijf.*

🏠 🏡 Chambres d'hôtes Le Château d'Uzer: *het kasteel, Uzer (07110) ☎ 04 75 36 89 21 @ chateau.uzer@gmail.com 🌐 chateau-uzer.com. Ongeveer 6 km ten westen van Balazuc over de D104. Tweepersoonskamers € 130-150, suites voor 2-4 personen € 210; caravans voor voor 2-5 personen € 210. Table d'hôtes (op af-*

spraak) € 35. *Wifi*. Een zeldzaam adres! Want dit lieve kasteeltje heeft gewoon alles: prachtige kamers en suites, met een verzorgd interieur waarin oud en modern op stijlvolle wijze wordt gecombineerd, een tuin die mooi is, maar ook bijzonder met zijn palmbomen en bamboestruiken, en helemaal achterin een mooi zwembad om in alle rust tot jezelf te komen. De ontvangst is plezierig, attent en discreet ... er is zelfs een kampeement met caravans voor een romantische nacht met een avontuurlijk tintje. Onweerstaanbaar.

ZWEMMEN IN BALAZUC

☸ Stroomafwaarts van de brug ligt een **strandje** om even een frisse duik te nemen. Het is geen bewaakte zone. We stellen voor om naar Viel-Audon te wandelen, een picknick mee te nemen en daar te zwemmen (zie het volgende hoofdstuk). Een echte aanrader!

WAT IS ER TE ZIEN?

☸ ☸ **Het dorp**: wandel straatje in, steegje uit en je komt vroeg of laat uit bij het romaanse kerkje met zijn klokkentoren met driepasboog, dat je bereikt via een smalle trap. De kerk is in 2007 gerestaureerd en heeft schitterende glas-in-loodramen die gemaakt zijn door Yankel. Je kunt ze bezichtigen als er exposities worden gehouden (van

maart tot en met september). Uitzicht op een walterval van daken, dakpannen, schoorstenen, en muurvlakken van witte of grijze steen, afhankelijk van de zonnestand. Kleine lapjes wijngaard in de verte, ontfutseld aan de garrigue, het geruis van de rivier, de stille kliffen. Prachtig. En nog meer verbindingsweggetjes, nog meer doodlopende straatjes, nog meer steegjes en steeds meer arcaden en steile hellingen die je naar de voet van een onwaarschijnlijke vesting brengen. Ruïnes van een kasteel uit de 13de eeuw. Een halve toren, een stuk van een terrastuin ... Weinig winkels in het centrum, slechts enkele restaurants en niet één auto.

☸ **La Maison des Artisans**: *Rue de la Tour-Carrée, in het hogergelegen deel van Balazuc* ☎ 04 75 37 78 08 🌐 maisonsdesartisansbalazuc.fr ☸ *April-sept. dag. geopend 10.00-12.00 u en 15.00-18.00 u (tot 19.00 u in juli en aug. Gratis toegang. Voornamelijk aardewerk, een aardewerk fontein rond het thema tijd en heel wat streekproducten.*

DE ARDÈCHE AFVAREN TUSSEN BALAZUC EN RUOMS

- Je kunt niet alleen in Vallon-Pont-d'Arc de Ardèche afvaren. Veel toeristen weten het niet,

BALAZUC KIJKT UIT OVER DE ARDÈCHE.



maar het kan ook vanuit Ruoms, Balazuc of Vogüé. Het landschap is uiteraard minder indrukwekkend dan in de kloofdal, maar het is er in de zomer ook veel minder druk. Om tussen Pasen en eind

september een kano te huren bel je naar **Le Fa-zao**: ☎ 04 75 37 00 44 🌐 balazuc-canoë.com. *Reken voor 2 personen op ongeveer € 35 voor een halve dag (6 km) en € 45 voor een hele dag.*

LE VIEL-AUDON

OVERZICHTSKAART ARDÈCHE A-B3

POSTCODE 07120

De wandeling naar en in Le Viel-Audon is onlosmakelijk verbonden met een bezoek aan Balazuc en maakt het mogelijk de lokale manier van leven verder te doorgronden. Het gehucht is altijd en voor iedereen toegankelijk, het hele jaar door.

Verwaarlozing en vernieuwing

Het verhaal van Le Viel-Audon is een mooi menselijk avontuur. Het gaat over een groepje huizen en een aantal schaapskooien en een geitenhouderij die volledig werden opgeknapt door een groepje prettig gestoorde lieden. In de jaren 1970 lag alles in puin, de inwoners van Le Viel-Audon hadden de oevers van de Ardèche verruild voor het 'nieuwe' Audon, boven op de klif. Overigens, 'viel' betekent 'vieux' of 'oud' in het plaatselijke dialect. In het begin woonden hier acht gezinnen. In de loop van de 19de eeuw was de zijderupskeek in volle expansie en dat vergde veel plaats. Er werd dus een zijderupskekerij gebouwd op de klif boven de Ardèche. In het begin bleven de bewoners beneden wonen, maar na enige tijd trokken ze definitief naar boven. Daken werden ontmanteld, men hergebruikte ramen en deuren en de rest van de huizen werd aan de natuur overgelaten.

In de jaren 1970 werd deze omgeving ontdekt door een inwoner van Aubenas en enkele anderen. Ze waren er meteen smoorverliefd op. Ze besloten het geheel op te knappen, zonder enig idee waarom, om het met hulp van een heleboel vrijwilligers nieuw leven in te blazen. Het project kostte tien jaar werk; de materialen werden met een kruiwagen of op de rug naar het dorp gebracht. De huizen zijn hersteld en het leven nam er weer zijn loop.

Le Viel-Audon is nog steeds in handen van een vereniging en er wonen een handvol mensen. Er worden geiten gefokt, melk, uitstekende kaas en honing gemaakt, en er worden aromatische planten (waar ook siroop van wordt gemaakt), groenten en fruit geteeld. Er worden ook kippen, eenden, varkens en koeien gehouden.

AANKOMST EN VERTREK

Te voet vanuit Balazuc, of deels met de auto en dan verder te voet. We raden heel sterk de eerste manier aan.

- **Te voet (300 m vanaf het parkeerterrein van Balazuc):** loop in Balazuc helemaal naar beneden, steek de brug over de Ardèche over en neem onmiddellijk daarna het pad links dat de rivier volgt. Zo'n 10-15 min later sta je in Le Viel-Audon.
- **Met de auto en dan te voet (800 m vanaf de brug van Balazuc):** ga na de brug linksaf en volg de weg zo'n 2,5 km. De weg loopt door aardige,

kleine, gelaagde kloofdal. Goed aangegeven. Parkeerterrein op het plateau van de kloofdal, dat je te voet afdaalt tot in het gehucht via een muilezelpad. Maar zoals we al zeiden: te voet langs de rivier is stukken leuker.

SLAPEN, ETEN

📍 **Gîte d'étape du Viel-Audon:** ☎ 04 75 37 73 80 @ contact@levielaudon.org 🌐 levielaudon.org. *Het hele jaar geopend. Reservering noodzakelijk. Overnachting € 18. Ontbijt en table d'hôtes na reservering. Drie slaapzalen met vier, zes en acht bedden.*