



AANKOMST IN LYON

Met de trein

VANUIT LYON-PART-DIEU

Tgv-station, nationale en regionale treinen.

Trein – Sommige treinen rijden door tot het station Lyon-Perrache.

Metro – Praktisch en veilig. Lijn B naar Gerland en Saxe-Gambetta (aansluiting lijn D naar Presqu'île en Vieux-Lyon).

Tram – Lijn T1 naar Perrache en de wijk Confluence; lijn T3 naar Villeurbanne; lijn T4 naar États-Unis.

Bus – Lijn C1 naar het Parc de la Tête d'Or en de Cité internationale.

Taxi's – Bij de oostelijke uitgang van het station (Porte des Alpes).

VANUIT LYON-PERRACHE

Tgv-station, TER- en nachttreinen.

Metro – Lijn A naar Bellecour, Hôtel de Ville en Villeurbanne.

Tram – Lijn T1 naar Part-Dieu en de wijk Confluence.

Te voet – Ongeveer een kwartier naar de place Bellecour.

VANUIT LYON-SAINT-EXUPÉRY

Tgv uit Parijs en de luchthaven Charles-de-Gaulle.


Tram – Rhônexpress naar Lyon-Part-Dieu.

Taxi's – Ca. 40 min. naar het centrum.

Met het vliegtuig

VANUIT LYON-SAINT-EXUPÉRY

In Satolas, 25 km ten oosten van Lyon. Drie terminals: nationale, internationale maatschappijen en prijsvechters.

Trein – Tgv-station ( zie hierboven).


Rhônexpress – Tramlijn naar het station Lyon-Part-Dieu, minder dan een halfuur - aansluiting met metrolijn A bij de halte Vaulx-en-Velin La Soie voor het stadscentrum (Presqu'île en het oude Lyon) - om het kwartier van 6.00 u tot 21.00 u; om het halfuur van 5.00 u tot 6.00 u en van 21.00 u tot 24.00 u. € 15 enkele reis (via internet: € 13,50), -12 jaar gratis. www.rhonexpress.fr

Taxi's – 30 à 40 min. tot het centrum van Lyon - ong. € 60 tot Bellecour.

Met de auto

AUTOSNELWEGEN

A 6 (Parijs-Lyon); A 42/40 (Lyon-Bourg-en-Bresse); A 40/42 (Lyon-Genève); A 43 (Lyon-Chambéry); A 43/48 (Lyon-Grenoble); A 7 (Lyon-Marseille); A 47 (Lyon-St-Étienne); A 89 (Lyon-Clermont-Ferrand). Volg de afrit Lyon-Centre.

 **Binnenflap voor de toegangswegen.**

TRAM, METRO, BUS...

► Openbaar vervoer:

4 metrolijnen, 2 kabelspoorwegen, 5 tramlijnen, ruim 120 buslijnen. Dagelijks, behalve op 1 mei.

► **Dienstregeling:** 5.00-0.15 u (metro); 5.00-24.00/0.30 u (tram).

► Voordelige plaatsbewijzen:

Ticket Liberté 2 uur: € 2,70 (2 uur onbeperkt reizen).

Ticket Liberté 1 dag: € 5 (24 uur onbeperkt reizen).



WAT U NIET MAG MISSEN

Onze favoriete 'mooiste plekjes'




De wijk Vieux-Lyon★★★
Vouwkaart C4 - 📍 blz. 31, 39 en 43



Het Musée des Beaux-Arts★★★
Vouwkaart D3-4 - 📍 blz. 58



Het Musée des Tissus★★
Vouwkaart C5 - 📍 blz. 70



Het Musée gallo-romain★★
Vouwkaart B4 - 📍 blz. 51



5

Het Musée de l'Imprimerie★★

Vouwkaart D4 - 📍 blz. 62



6

De Rue Saint-Jean★★

Vouwkaart C4 - 📍 blz. 34



7

Het Musée des Arts décoratifs★★

Vouwkaart C5 - 📍 blz. 71



8

De rues de bouchons★

Vouwkaart B3 - 📍 blz. 63



9

Het Fresque des Lyonnais★

Vouwkaart C3 - 📍 blz. 82



10

Het Parc de la Tête d'Or★

Vouwkaart EF2-3 - 📍 blz. 87



HOOGTEPUNTEN VAN MICHELIN

♥ **Probeer de ziel van Lyon te vatten** terwijl u door de oude straten van het historisch centrum wandelt. Breng zeker een bezoek aan de oudste kerk van de stad, de **kathedraal Saint-Jean** en bewonder er de schitterende 13de-eeuwse brandglasramen en het oudste astronomische uurwerk van Frankrijk. 📍 blz. 31

♥ **Verdwaal in de typische traboules** van het **Vieux-Lyon** en ontdek hoe deze binnenwegjes u via verborgen gangen en wenteltrappen u van de ene straat naar de andere leiden. 📍 blz. 34

♥ **Neem de 'ficelle'** (kabeltramspoor) naar **Fourvière**, naar de plaats waar ooit Lugdunum gesticht werd en geniet vanaf deze hooggelegen wijk van het weidse panorama over de oranje-rode daken van Lyon, het Presqu'île, de Rhône en – ver weg – de Monts Lyonnais en de Alpen. 📍 blz. 46

♥ **Ontspannen genieten** doet u op een van de **loungy terrassen in de wijk Confluence**. Hier heerst altijd een gezellige drukte, zeker in het weekend wanneer de stedelingen de oevers van de Saône en de Rhône opzoeken. 📍 blz. 75

♥ **Ontdek Lyon vanaf het water** en scheid in op een **Lyon City Boat**. Zeven dagen op zeven, het hele jaar door worden er rondvaarten georganiseerd. Als dit enigszins in uw programma past, kies dan voor een avondtour. Lyon is niet alleen een **waterstad**, maar ook een **lichtstad**: het stadsbestuur spaart geld noch moeite om de troeven van de stad –letterlijk- in de spotlights te zetten. Lyon by night, een schitterende ervaring! 📍 blz. 18

♥ U zoekt een **alternatieve manier om Lyon te ontdekken**? Wat gedacht van stadsbezoek per **segway**? U kunt kiezen tussen verschillende, geleide thematochten (📍 blz. 18 - *Comhic Lyon Segway*). Maar ook een rondrit aan boord van een **elektrische driewieler** bestuurd door een 'cyclonaut' behoort



© T. Bognar/ Photonstop

Guignol, de grappigste ambassadeur van Lyon



In een bouchon proeft u van traditionele gerechten.

tot de mogelijkheden (♿ blz. 18 - *Cyclopolitain*).

♥ **Woon een voorstelling** bij in het **marionnettentheater** Théâtre du Guignol (gezelschap Compagnie des Zonzons) aan de rue Louis Carrand of een openluchtvoorstelling in het Parc de la Tête d'Or (gezelschap Le Véritable Guignol du Vieux-Lyon) en maak kennis met de grappigste ambassadeur van Lyon, Guignol. Hiervoor moet u wel de Franse taal goed beheersen. ♿ blz. 39, 43 en 91

♥ **Verwen uw smaakpapillen** in een van de authentieke **bouchons** (te herkennen het faiencelabel met de afbeelding van een Gnafron) waar u kiest voor een traditioneel gerecht op basis van orgaanvlees of varken. Houdt u meer van de hedendaagse keuken dan blijft u in de 'wereldhoofdstad van de gastronomie' beslist niet op uw honger zitten: speur naar een restaurant met het label 'Toques Blanches Lyonnaises' en u zult niet teleurgesteld worden. ♿ 104 e.v.



LYON IN 3 DAGEN

De eerste dag

► Ochtend

Verken 's ochtends de wijken van het **Vieux-Lyon★★★** te voet. Start met een bezoek aan de primaatskerk **Saint-Jean★** (blz. 31) en kuier door de **Rue Saint-Jean★★** (blz. 34) en de **Rue du Bœuf★** (blz. 37).

► Na de middag

Neem het kabeltramspoor naar Fourvière voor een bezoek aan de **Notre-Damebasiliek★** (blz. 48), het **Gallo-Romeins museum★★** (blz. 51) en de **archeologische vindplaats★** (blz. 53). Wie het wat sportiever ziet, kan de **hellingen** van Fourvière ook te

voet bedwingen. Uitrusten kan daarna in de **Jardin du Rosaire** (blz. 47).

► Avond

Woon een voorstelling bij in het **Théâtre La Maison de Guignol** (blz. 43) en maak kennis met Guignol, de bekendste marionet van de stad.

De tweede dag

► Ochtend

Neem de metro naar het plateau van **Croix-Rousse** (blz. 84), de 'werkende heuvel'. Geniet van de unieke sfeer die hier op de leuke pleintjes en in de verborgen **traboules** hangt en breng een bezoek aan de zijdeaterliers (**Ateliers de Soierie vivante★**) (blz. 84). Kuier via de hellingen terug naar het oude stadscentrum.

► Na de middag

In de namiddag staat het **Presqu'île★★** (blz. 56) op het programma, met een bezoek aan het **Musée des Beaux-Arts★★★** (blz. 58) of het **Musée des Tissus★★** (blz. 70). Sluit de namiddag af met een wandeling langs de kaden van **La Confluence** (blz. 76).

► Avond

Trek 's avonds opnieuw naar het **Presqu'île** en tracht een plaatsje te bemachtigen in **Brasserie Georges** (blz. 108), een van de oudste en grootste brasserieën van Europa. Wie graag nog even de benen strekt kan beslist terecht in een van de vele jazzclubs of muziekbars die deze wijk telt.





Blikvanger in de wijk La Croix-Rousse is het amfitheater Trois Gaules.

De derde dag

► Ochtend

Steek over naar de linkeroever. Afhankelijk van het weer kunt u een bezoek brengen aan het **Centre d'histoire de la Résistance et de la Déportation**★ (blz. 96) of de **oeveren van de Rhône** te voet, per Vélo'V of per tram/bus verkennen.

► Na de middag

Breng de namiddag door in het **Parc de la Tête-d'Or**★ (blz. 87) en verdeel uw tijd tussen het park zelf, de rozentuin, de dierentuin, de serres en de botanische tuin. U heeft beslist nog tijd over om ook de **Cité Internationale** met het **Musée d'Art contemporain**★ (blz. 87) te ontdekken.

► Avond

Nog een laatste avond genieten van het bruisende Lyon? Trek dan opnieuw

naar de rechteroever en het **Presqu'île** waar u de lokale gastronomie ontdekt in een van de klasserestaurants om daarna na te genieten in een bar of nachtclub.

EEN DAGJE LANGER BLIJVEN?

Verken regio rond Lyon en breng een bezoek aan de **wijngaarden** die zich uitstrekken langs de Rhône en de Saône. De **Beaujolaiswijnen**, waarvan de wijngaarden zich concentreren rond de Saône, passen perfect bij het culinaire patrimonium van de streek. De Rhônewijngaarden gaan terug tot de tijd van de Romeinen waardoor de **Côtes-du-Rhône** de oudste wijn van de streek is.



DE REIS VOORBEREIDEN

Met de auto

'Met de auto', blz. 3.

MICHELINKAARTEN

De **detaillkaart 327** (Rhône, Loire) en de **regionale kaart 523** (Rhône-Alpes) met plattegrond van Lyon.

Online: bereken de reistijden op www.viamichelin.fr

Met de trein

Met de tgv reist u in minder dan 4 uur van Brussel naar Lyon. Reizigers uit de richting Rotterdam kunnen overstappen in Brussel. Er zijn ook directe verbindingen met de belangrijkste Franse provinciesteden. Eindstation is **Lyon-Part-Dieu** en in sommige gevallen ook **Lyon-Perrache**. 'Met de trein', blz. 3.

Met het vliegtuig

De luchthaven **Lyon-St-Exupéry** ligt 25 km ten oosten van Lyon. ☎ 0 826 800 826 - www.lyonaeroports.com. Er zijn terminals voor nationale, internationale en lowcostmaatschappijen.

'Met het vliegtuig', blz. 3.

LIJNVLUCHTEN

Een vlucht naar Lyon duurt ongeveer anderhalf uur vanuit Brussel en 1.40 uur vanuit Amsterdam.

Air France – Vluchten vanuit Amsterdam en Brussel naar Lyon. ☎ +31 (0)20 654 57 20 - www.airfrance.nl - ☎ +32 (0)70 22 24 66 - www.airfrance.bel.

KLM – Vluchten vanuit Amsterdam en Brussel naar Lyon - ☎ +32 (0)70 225 335 - www.klm.com.

Brussels Airlines – Vluchten vanuit Brussel naar Lyon. ☎ 0902 51 600 - www.brusselsairlines.com.

PRIJSVECHTERS

Easyjet – Vluchten vanuit Brussel naar Lyon. www.easyjet.com.

Seizoenen

Lente – Koele en zonnige dagen wisselen elkaar af, maar de ochtenden zijn vochtig. In de maand mei zijn de weekends soms verrassend mooi.

Juni tot september – Meestal onveranderlijk droog en zonnig. Warme temperaturen, met uitschieters boven de 30 °C.

Herfst – Het weer is gewoonlijk aangenaam tijdens het najaar, al kan het ook wat waaien.

Winter – Koud en droog met mooie opklaringen, soms ook sneeuw.

Goed om te weten – Voor een lang weekend, kiest u voor het einde van de week in plaats van het begin, omdat op ma. heel wat musea gesloten zijn.

Toeristische informatie

Stadhuis van Lyon: www.lyon.fr

Communauté urbaine du Grand-Lyon: www.grandlyon.com

Algemene website over Lyon: www.lyonweb.fr

Cultuursite over Lyon: www.culture.lyon.fr

Evenementen in Lyon: www.monweekendalyon.fr

Office du Tourisme de Lyon – Pl. Bellecour - 69002 Lyon - ☎ 04 72 77 69 69 - www.lyon-france.com - 9.00-18.00 u - gesl. 1 jan., 1 mei, 25 dec.



Het Gare St Paul en de Église St Paul met uitzicht op La Croix Rousse

DE HELLINGEN VAN FOURVIÈRE

Draaiende trappen en steile straten leiden van Vieux-Lyon naar de top van de heuvel van Fourvière. Vanaf die zogenaamde montées ontvouwt zich een fraai uitzicht op de oude stad. Elke montée heeft zo haar eigen bevallige trekjes, de enige gelijkenis zijn de eindeloze trappen. Het beklimmen van de hellingen vergt wel de nodige fysieke inspanning, tenzij u ze enkel afdaalt!

- ▶ **Bereikbaarheid:** lijn D, metrostation Vieux-Lyon. Volg in noordelijke richting de rue du Bœuf (voor de montée des Chazeaux en de montée du Garillan) of de place Saint-Paul (voor de montée des Carmes-Déchaussés en de montée Nicolas-de-Lange). **Uitneembare vouwkaart C3-4. Detailkaart blz. 35.**
- ▶ **Aanrader:** Wie liever niet klimt, neemt de kabelspoorweg naar Fourvière...

Montée des Chazeaux

Detailkaart E2

De 228 treden vanaf de rue du Bœuf vergen veel van de conditie. Een extra reden om af en toe te stoppen en naar beneden te kijken over de daken van het Oude Lyon, de kathedraal, de Saône en de kaden. Na de trappen is het ergste achter de rug! Aangekomen op de **montée Saint-Barthélemy** enkele meters naar links gaan. Aan de rechterkant bevindt zich de ingang van de Jardin du Rosaire. Door het park slingert een weg omhoog tot de Notre-Dame de Fourvière (Fourvière, blz. 48).

Montée du Garillan ★

Detailkaart EF2

De montée du Garillan, die bestaat uit een bochtige trap met 224 treden, begint bij de rue Gadagne, op de hoek van de Musées Gadagne.

Montée des Carmes-Déchaussés

Detailkaart E2

Deze montée, die haar naam dankt aan het klooster dat hier in het begin van de 17de eeuw werd opgericht, begint aan de place Saint-Paul. Nu is er het departementale archief in de kloostergebouwen gevestigd. Het is een klim van 238 treden.

Montée Nicolas-de-Lange

Detailkaart E2

Deze helling is de voortzetting van de montée des Carmes-Déchaussés in de richting van Fourvière. Ze telt 560 treden en wanneer u daar de montée des Carmes Déchaussés bij optelt, moeten in totaal 798 treden worden beklommen vanaf de place Saint-Paul tot de metalen toren van Fourvière bij de basiliek.



FOURVIÈRE★

Deze 100 m hoge heuvel boven de Saône is een van de vroegste bronnen van Lyon. U keert hier terug in de tijd en ontdekt de stenen van Lugdunum, hoofdstad van Tres Galliae, en die van de basiliek die eeuwen later op deze plek werd gebouwd. In Fourvière maken we ook kennis met de oorsprong van het christendom en de eerste martelaren. Tegelijk genieten we van de rust van de 'biddende heuvel' met zijn ommuurde tuinen en middeleeuwse kloosters.

- ▶ **Bereikbaarheid:** M lijn D, metrostation Vieux-Lyon. Via de montée des Châteaux en de Jardin du Rosaire naar boven klimmen of de kabelspoorweg van Fourvière nemen. **Uitneembare vouwkaart B-C4. Detailkaart blz. 35.**
- ▶ **Aanrader:** Fourvière is ook bereikbaar met de auto, maar wegens de geringe parkeergelegenheid is wandelen een betere keuze.

Jardin du Rosaire

Detailkaart E2

De bochtige helling (een halfuur lopen) wordt dagelijks opgeklommen door leerlingen (verscheidene scholen in de buurt), werknemers die geen parkeerplaats vinden dichterbij Vieux-Lyon en pelgrims. Op de grond zijn genummerde messingen rozen aangebracht, die de kralen van de rozenkrans symboli-

seren. De weg slingert langs esdoorns, taxus en buxusstruiken. De Jardin du Rosaire is eigendom van de basiliek, maar wordt onderhouden door de groendienst van de stad Lyon. Bij iedere stap die u zet ontdekt u andere fraaie planten. Zo is de verzameling oude rozen in het **rosarium★** op haar mooist van half mei tot half juni. In de winter verspreiden struiken als viburnum en chimonanthus een heerlijke geur. In de

47

VIA DE ROZENKRANS NAAR DE BASILIEK

*De Jardin du Rosaire was van bij de aanvang opgenomen in het ontwerp van de basiliek. Zo verwijzen de genummerde rozen naar een reeks verdwenen gedenksteden. En de aanwezigheid van de rozenkrans heeft nog een andere reden. Aan de voet van de rozentuin bevindt zich het huis van Pauline Jaricot. De sinds 1963 'Eerbiedwaardige' **Pauline Jaricot** (1799-1862) was een belangrijke figuur voor het katholicisme in Lyon. Tijdens de opstand van de zijdevevers koos ze meermaals partij voor de arbeiders. Ze stichtte eveneens het Genootschap ter verbreiding van het geloof, waaruit later de Pauselijke Missiewerken zouden ontstaan.*

zomer kan worden genoten van groene hortensia's tussen vormgesnoeide buxus. Het is ook een ideale picknickplaats, schaduwrijk en met een mooi uitzicht over de stad. De montée komt via een grote trap uit op het voorplein van de basiliek.

Uitzichtpunten – De **esplanade** biedt een fraai **uitzicht**★ op het Presqu'île en de linkeroever van de Rhône, met de opvallende toren van de Part-Dieu. In het westen ontwaart u een bergachtige horizon: Bugey, Alpen, Chartreuse en Vercors.

Wie wil genieten van een weids **panorama**★★, kan naar het **observatorium** van de basiliek klimmen (287 treden – oriëntatietafel). Van hieruit zijn de Monts du Lyonnais, de Mont Pilat en de Mont-d'Or zichtbaar, en bij mooi weer zelfs de Alpen met de Mont Blanc in het westen en de Puy de Dôme in het oosten.

Notre-Dame de Fourvière ★

Detailkaart E2 – ☎ 04 78 25 13 01 - www.fourviere.org - ♿ - 8.00-18.45 u - vrije bijdrage - rondleiding mogelijk op verzoek. 'Visites insolites' van de basiliek van Fourvière (groot klokkenspel en beklimming van het observatorium voor een volledig overzicht van de stad): ☎ 04 78 25 13 01 - www.fourviere.org - rondleiding juni-sept.: 14.30 u en 16.00 u; april-mei en okt.: wo. en zo. 14.30 u en 16.00 u; nov.: 14.30 u en 15.30 u) - vertrek bij de zuidwesttoren - € 6 (-12 jaar € 3) - rondleiding langs de verborgen hoekjes van de kathedraal,

groot klokkenspel (23 klokken) en beklimming naar het St-Michielsterras voor een panoramisch uitzicht over de stad.

Dit bekende bedevaartsoord werd na de oorlog van 1870 gebouwd naar een ontwerp van de architect Pierre Bossan, op verzoek van aartsbisschop De Genouilhac van Lyon die beloofd had een kerk te bouwen als de vijand de stad niet zou innemen. De muren met kantelen, voorzien van machicolis en geflankeerd door achthoekige torens, vormen een vreemde combinatie van Byzantijnse en middeleeuwse elementen. De buitenkant lijkt weliswaar nogal druk, maar is sober in vergelijking met het **weelderige interieur**★.

Daal allereerst af naar de vrij eenvoudige crypte. Deze is gewijd aan Sint-Jozef, voor wie Pierre Bossan een bijzondere verering had. De basiliek rust hier symbolisch op, zoals het materiële leven van zijn familie rustte op het werk van Jozef. Het hoogaltaar verbeeldt de dood van de heilige (omringd door Maria en Jezus wanneer hij zijn laatste adem uitblaast; Jozef is traditioneel de beschermheilige van de goede dood). Pierre Bossan gaf hem zijn eigen gelaatstreken. Het hedendaagse mozaïek in het schip werd geschonken door Compostellagangers. De bovenkerk is het eindpunt van de pelgrimstocht via de Jardin du Rosaire en de crypte. Dit 'gouden huis' met mozaïeken, goudversieringen, houtwerk en marmer verrast en overdert door de overvloedige ornamenten en kleuren. In het schip met drie





UIT ETEN

Experts zullen u graag vertellen dat u in Lyon het allerbeste vindt, in iedere prijscategorie. Want inderdaad, in de stad die in 1934 door culinair recensent Curnonsky bestempeld werd als de 'wereldhoofdstad van de gastronomie', speelt tafelen een belangrijke rol! Koks-mutsen veranderen van hoofd en de ty-pische burgerkeuken wordt aangevuld met extraatjes, maar toch handhaven zich hier ook enkele diepgewortelde tra-ditionele gerechten. Wie hier verblijft, kan onmogelijk ontsnappen aan de *bou-chon* (📍 blz. 147). Beslist aan te raden voor wie houdt van orgaanvlees of bereidingen met varkensvlees. Maar let op, zelfs hier stoot u vaak op plagiaat! Wilt u er zeker van zijn dat u een echte, authentieke *bouchon* binnenstapt (slechts een twintigtal), let dan op het label in faience met daarop het profiel of de afbeelding van een *Gnafron* (een figuur uit het poppentheater). Kiest u voor een meer courante keuken, let dan op het label 'Toques Blanches Lyonnaises'; ze stellen zelden teleur. De meeste restaurants liggen in het Oude Lyon, richting Saint-Jean, in de rue Mercière, rue de Gare en rue des Marronniers op het Presqu'île, en oostwaarts, in Les Brotteaux en Guillotière. In Lyon kunt u overal verrassingen verwachten. Tot slot willen we u erop wijzen dat u best vooraf reserveert, zeker in het week-end. Ook de inwoners van Lyon zelf gaan namelijk graag tafelen!

📍 *Onderstaande adresjes vindt u terug op de uitneembare kaart aan de binnenzijde van de omslag: zoek het overeenkomstige nummer (bv. 1). De aanwijzingen in het rood verwijzen eveneens naar deze uitneembare vouwkaart.*
 📍 'lets drinken', blz. 112: Sommige adresjes serveren lichte maaltijden, perfect geschikt voor de lunch.

Vieux-Lyon

► LUNCH

MINDER DAN € 19

37 **Comme chez Mathilde – Vouw-kaart C4** - 66 r. St-Jean - 📍 D Vieux-Lyon - ☎ 04 78 37 01 81 - www.commechezmathilde.com - 10.00-20.00 u. Voor een snelle hap, op ieder ogenblik van de dag: koude en warme soepen, cake, slaatjes, kazen. U kunt ter plaatse in de winkel eten of op het rustige bin-nenplein van het Maison des Avocats.

62 **Hong-Ha – Vouwkaart C4** - 21 r. St-Jean - 📍 D Vieux-Lyon - ☎ 04 78 42 18 92 - *gesl. zo. en ma.* Te midden van de plaatselijke *bouchons* vindt u deze Vietnamese enclave met unieke, kakelverse gerechten. Knapperige gele pasteitjes, *bo bun nem*, raviolisoeep met garnalen en een vriendelijke ontvangst zijn de typische kenmerken van dit huis.

TUSSEN € 20 EN € 35

38 **Café Gadagne – Vouwkaart C4** - 5 pl. du Petit-Collège - 📍 D Vieux-





BELANGRIJKE DATA

43 v. Chr. – Stichting van **Lugdunum** (ravenheuvel), het toekomstige Lyon.

27 v. Chr. – Lugdunum wordt de hoofdstad van Gallië.

2de eeuw – De stad verwerft het alleenrecht op de wijnhandel in Gallië.

177 – Volksopstand die leidt tot de dood van de **martelaren van Lyon**.

197 – Septimus Severus laat de stad platbranden; 18.000 christenen sterven.

5de en 6de eeuw – Stichting van de eerste abdijen, zoals op het **Île Barbe**.

1074 – Paus Gregorius VII benoemt de aartsbisschop van Lyon tot **primaat van Gallië**. Dit primaatschap maakt van Lyon de religieuze hoofdstad van het koninkrijk Frankrijk.

1312 – Erkenning van de gemeente Lyon op het Île Barbe.

1450 – Karel VII verleent Lyon het **monopolie voor de verkoop van zijde** in het koninkrijk.

Eind 15de eeuw – Stichting van de markten en ontwikkeling van de banen: kooplieden uit heel Europa komen massaal naar Lyon.

1532-1534 – Schrijver **Rabelais**, tevens arts in het Hôtel-Dieu, publiceert *Gargantua* en *Pantagruel*.

1548 – De Lyonese drukkerijen zijn alombekend; de stad telt ruim 400 werkplaatsen.

1762 – **Claude Bourgelat** sticht de opleiding voor diergeneeskunde in Lyon.

1784 – In Les Brotteaux slagen **Joseph de Montgolfier** en **Pilâtre de Rozier** erin een luchtschip te laten opstijgen.

1793 – Verzet van Lyon tegen de Conventie. De stad wordt gestraft door de Terreur, het schrikbewind.

1804 – **Joseph-Marie Jacquard** ontwerpt een weefgetouw waarbij een zijdeweaver het werk van zes kan doen.

1808 – Laurent Mourguet, een zijdeweaver die foorreiziger geworden is, bedenkt **Guignol**.

1831-1834 – Grote opstanden van de **canuts** (zijdeweavers) in Lyon.

1852 – Met de inwijding van een Mariabeeld in Fourvière ontstaat het legendarische **Fête des Lumières**, dat gevierd wordt op 8 december.

1863 – Oprichting van Crédit Lyonnais.

1905 – Burgemeester **Édouard Herriot** geeft de start voor een grootscheeps urbanisatieproject in samenwerking met architect **Tony Garnier**.

Eind 1940 – Lyon wordt de hoofdstad van het **verzet** in onbezet gebied.

1972 – Oprichting van de regio Rhône-Alpes waarvan Lyon de bestuurlijke hoofdstad is.

1977 – Inhuldiging van de toren van Crédit Lyonnais, in de wijk La Part-Dieu.

1981 – De **TGV** rijdt naar Lyon.

1998 – Het historische centrum van Lyon wordt opgenomen op de **werelderfgoedlijst van Unesco**.

2000 – De internationale luchthaven wordt genoemd naar **St-Exupéry**, de in Lyon geboren schrijver en piloot.

2003 – Start heraanleg havengebied. **La Confluence** wordt het symbool van de stad in beweging.

HET GALLO-ROMEINSE LYON

De hoofdstad van Gallië

Al in de 7de eeuw voor onze tijdrekening is de samenloop van Rhône en Saône bewoond, eerst door de Kelten en dan door de Galliërs. De Romeinen zijn zich bewust van het strategisch belang van de rivier. Caesar is vastbesloten Gallië te veroveren en zet hier zijn basiskamp op. Omstreeks 43 v. Chr. sticht een van zijn bevelhebbers, Munatius Plancus, er de kolonie **Lugdunum**. De kolonisten vestigen zich op de heuvels boven de Saône en laten hun sporen na in Fourvière, de kern van de stad. Agrippa, die van Augustus de opdracht heeft gekregen Gallië op te delen, kiest in 27 v. Chr. Lugdunum als hoofdstad. Er wordt een netwerk van keizerlijke wegen aangelegd, met vijf hoofdaders in de richting van Aquitanië, de oceaan, de Rijn, Arles en Italië. De stad heeft het handelsmonopolie voor wijn in heel Gallië. De schepen in de haven zijn van machtige reders en de pottenbakkers werken op industriële schaal. De rijke kooplieden vestigen zich in een aparte wijk, **Canabae**, waar nu Ainay ligt (📍 blz. 69). Op de hellingen van La Croix-Rousse strekt zich de Gallische stad **Condate** uit. Lugdunum wordt zo het zakelijke centrum van de regio. Soldaten, kooplieden en zendelingen verkondigen het nieuwe evangelie en de christelijke gemeenschap groeit gestaag. Als vertrekpunt van de bekeringsijver in

Gallië beleeft Lyon tragische tijden. In 177 breekt een volksofstand uit die leidt tot een reeks terechtstellingen van de **martelaren van Lyon**. Als Septimus Severus twintig jaar later besluit de stad in brand te steken, zijn er in Lyon nog 18.000 christenen die door hem worden uitgemoord. In 280 verliest Lyon het monopolie op de wijnhandel door toedoen van keizer Probus. Onder Diocletianus is de stad herleid tot een eenvoudige provinciehoofdplaats.

Opvallende resten

Diverse overblijfselen uit die periode zijn bewaard op de heuvel van Fourvière, zoals het Groot Theater, het **odeon**, **aquaducten** en **mausolea**. De wijk St-Just naast Fourvière bezit dan weer funderingen van Romeinse thermen, naast drie **mausolea**, overblijfselen van een Gallo-Romeinse necropool. 137

Godsdienst aan de macht

Tussen de 4de en de 11de eeuw ligt het grootste deel van de stad op de rechteroever van de Saône en verrijzen de eerste abdijen. Het lager gelegen stadsdeel wordt een residentiële woonwijk onder bisschoppelijke gezag. In de 12de eeuw zijn de aartsbisschoppen er tijdelijk aan de macht. Het politieke hart situeert zich in het klooster van **Saint-Jean**. Het is ook de eeuw van de grote bouwwerken.

Vertaling	Valérie Maes
Omslagontwerp	Keppie & Keppie
Omslagfoto	Pierre-Jean Durieu/shutterstock.com
Ontwerp binnenwerk	Keppie & Keppie
Oorspronkelijke titel	Le Guide Vert Lyon Week-end
Oorspronkelijke uitgever	Michelin, Parijs
Directie	Philippe Orain
Uitgevers	L'ADÉ, L'Atelier d'édition, Irène Lainey, Sandrine Lépinay, Anne Teffo (Michelin), Lieven Defour (Lannoo)
Redactie	Philippe Bourget, Luc Decoudin, Clarisse Deniau, Lise de Rocquigny, Michel Doussot, Hélène Le Tac, Magali Triano, Philippe Vouillon
Cartografie	Stéphane Anton, Michèle Cana, Isabelle Delouvy, Géraldine Deplante, Anthony Di Rocco Uitneembare vouwkaart op basis van de gegevens van TeleAtlas. © TeleAtlas 2013
Met dank aan	Didier Broussard, Stéphanie Engelvin (Rhône Tourisme), Office du tourisme van Lyon

© Cartografie: Michelin

© Nederlandse tekst: Uitgeverij Lannoo, nv, Tielt, 2016

Het redactieteam heeft de grootste zorg besteed aan de samenstelling en de controle van deze gids. Maar omdat de gegevens voortdurend gewijzigd worden, moet de praktische informatie (prijzen, adressen, bezoeken, telefoonnummers, bezienswaardigheden, internetadressen...) worden beschouwd als een aanwijzing. Het is dan ook best mogelijk dat bepaalde info bij het verschijnen van deze gids niet helemaal correct of volledig is. Wij kunnen daar niet verantwoordelijk voor worden gesteld. Deze gids bestaat voor en door u; u bewijst ons dan ook een grote dienst door eventuele tekortkomingen of vergissingen te melden. Aarzel niet om ons uw opmerkingen en suggesties over de inhoud van deze gids mee te delen. Bij een eerstvolgende bijgewerkte editie zullen wij daar rekening mee houden.

Contactadres	De Groene Reisgids Uitgeverij Lannoo Kasteelstraat 97 B-8700 Tielt degroenereisgids@lannoo.be	De Groene Reisgids Uitgeverij Terra Lannoo bv Papiermolen 14-24 3994 DK Houten degroenereisgids@terralannoo.nl
---------------------	---	--

www.lannoo.com

Niets uit deze uitgave mag worden veeveelvoudigd en/of openbaar gemaakt worden door middel van druk, fotokopie, microfilm of op welke wijze ook zonder voorafgaande schriftelijke toestemming van de uitgever.

D/2016/45/144 - NUR 512 - ISBN 978-94-014-2206-2