

FIETSPOCKET
OOST-VLAANDEREN

2

**REGISTREER JE FIETSPOCKET VIA
WWW.UPDATE.KNOOPPUNTER.COM**

**Blijf op de hoogte van alle aanpassingen in de
fietsroutes uit deze Knooppunter-fietspocket.**

www.knooppunter.com

Teksten: Patrick Cornillie

Vormgeving: Metronoom – Betty Bex

Fotografie: Patrick Cornillie

Met aanvullingen van: Gaston Batistini (blz. 50), Stef Colson (blz. 33 links), Covigidsen (blz. 129), Geert De Brabander (blz. 95 links), Koen De Langhe (blz. 152 links), Johan De Meester (blz. 41, 57, 66, 67, 86, 91, 94 rechts, 109 links), Marc De Schuyter (blz. 139, 141, 149), Erfgoed.be (blz. 15 links, 38 rechts, 74 rechts, 115 links), FireFly Eke (blz. 29), Ivo Hendriks (blz. 58 rechts), Koetshuis (blz. 65 rechts), Kokopelli (blz. 78 links), 't Konijntje (blz. 100 links), Maluya67 (blz. 123), Rumskeidi (blz. 89 links), David Stockmans (blz. 4-5), Greetje Vanbuggenhout (blz. 121 links), Visit Flanders (blz. 44), Zeldenrust (blz. 59 rechts, 120, 121 links), Zoet Leven (blz. 122)

Coverfoto: Shutterstock/Warren Goldswain

Cartografie: Peter De Bock

Deze uitgave is met de grootste zorg samengesteld. Alle gegevens zijn zorgvuldig ter plekke gecontroleerd. Maar ze liggen niet voor eeuwig vast, daar kunnen de auteurs noch de uitgever iets aan doen. De redactie zal je evenwel dankbaar zijn wanneer je wijzigingen aan de beschreven route meedeelt.

Ons adres:

Knooppunter – Fietspocket Oost-Vlaanderen 2,
Kasteelstraat 97, 8700, Tielt of info@knooppunter.com

Elke correctie zal na validatie op www.update.knooppunter.com gepubliceerd worden.

© Uitgeverij Lannoo nv, Tielt, 2015

© 2015 Toerisme Oost-Vlaanderen

Deze uitgave bevat knooppuntendata die eigendom zijn Toerisme Oost-Vlaanderen (www.tov.be), verkregen onder een licentie met Toerisme Vlaanderen (<http://trip.toerismevlaanderen.be/gdi>). Toerisme Oost-Vlaanderen en Toerisme Vlaanderen zijn niet verantwoordelijk voor deze gids waarin de knooppuntendata hergebruikt worden, noch voor de wijze waarop ze worden hergebruikt.

www.lannoo.com

D/2015/45/291 – NUR 501

ISBN 978-94-014-2073-0

Alle rechten voorbehouden. Niets uit deze uitgave mag worden verveelvoudigd, opgeslagen in een geautomatiseerd gegevensbestand en/of openbaar gemaakt in welke vorm ook of op welke wijze ook, hetzij elektronisch, mechanisch of op enige andere manier zonder voorafgaande toestemming van de uitgever.

FIETSPOCKET OOST-VLAANDEREN

10 unieke fietsroutes langs
de tofste terrassen



INHOUD

Een Knooppunter-fietspocket.....	6
Fietsknooppunten: een woordje uitleg.....	10
Zo werkt het.....	11
1 Route vanuit Assenede – 44,5 km.....	12
2 Route vanuit De Pinte – 39,1 km.....	26
3 Route vanuit Dendermonde – 40,7 km.....	40
4 Route vanuit Deurle – 38,5 km.....	54
5 Route vanuit Gent – 40,4 km.....	68
6 Route vanuit Kaprijke – 46,0 km.....	82
7 Route vanuit Kwaremont – 37,9 km.....	96
8 Route vanuit Machelen-aan-de-Leie – 37,2 km.....	110
9 Route vanuit Ninove – 37,3 km.....	124
10 Route vanuit Sint-Gillis-Waas – 49,4 km.....	138
Gebruiksklare roadbooks.....	154



KNOOPPUNTEN: EEN WOORDJE UITLEG

Fietsknooppunten

De routes in deze fietspocket zijn gebaseerd op het systeem van de fietsknooppunten. Gewoon door de aangegeven knooppunten – de genummerde bordjes – te volgen, kun je de uitgestippelde tochten uit deze gids probleemloos fietsen.

Het fietsknooppuntennetwerk

Het fietsnetwerk in Vlaanderen omvat duizenden kilometers rustige en veilige fietswegen. Waar een of meer trajecten elkaar kruisen, ligt een fietsknooppunt. Elk van die knooppunten draagt een eigen nummer. Langs de weg worden fietsknooppunten aangeduid op rechthoekige signalisatieborden (blauw voor Limburg, groen voor de overige provincies).

Tussen twee knooppunten staan geregeld signalisatieborden met richtingspijlen, zodat je steeds op het juiste pad blijft. De aanduidingen worden steevast in de twee richtingen voorzien: dit laat je toe om ieder traject in beide richtingen te rijden.

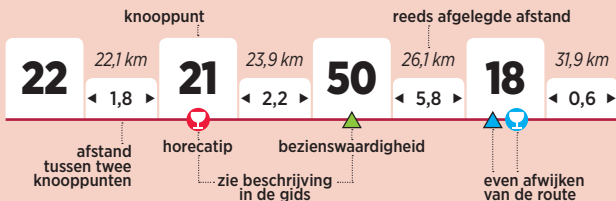
Zelf een route samenstellen

Wie graag zelf een route wil samenstellen, maakt gebruik van de fietsrouteplanner op **www.knooppunter.com**. In enkele muisklikken duid je het start- en eindpunt aan. Eenmaal je route gekozen, kun je deze ook afprinten in de vorm van een routekaartje.



ZO WERKT HET

Dankzij de fietsknooppunter kun je op elk moment in één oogopslag de route volgen. Dit concept biedt de fietser de meest complete info in de meest compacte vorm: volgorde van knooppunten, afstand tussen de fietsknooppunten, totaalafstand, aanduiding van de poi's en horecagelegenheden.

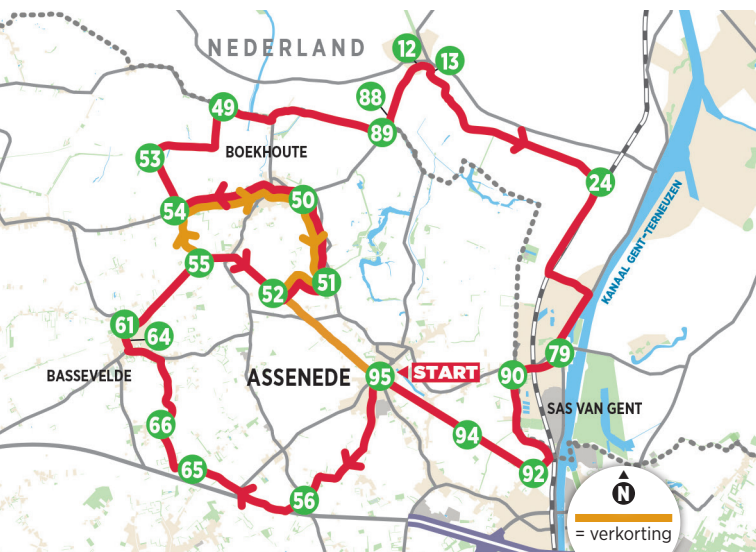


- **OFWEL** scheur je een fietsroadbook uit het achterste deel van de fietspocket.
- **OFWEL** stippel je je eigen route uit en noteer je de fietsknooppunten op een blanco roadbookkaartje.

Zeg, ken jij de mosselman?

Route vanuit Assenede - 44,5 km

Korte route - 21,5 km





1

PRAKTISCH

Parkeren: Assenede, parking hoek Trieststraat en Kasteelstraat (gratis). Volg van daaruit de richting naar knooppunt 95.

Startpunt: Fietsknooppunt 95

Weg: Overal verharde wegen. Op de oude spoorbedding (61-55 en 92-94-95) fiets je autovrij.

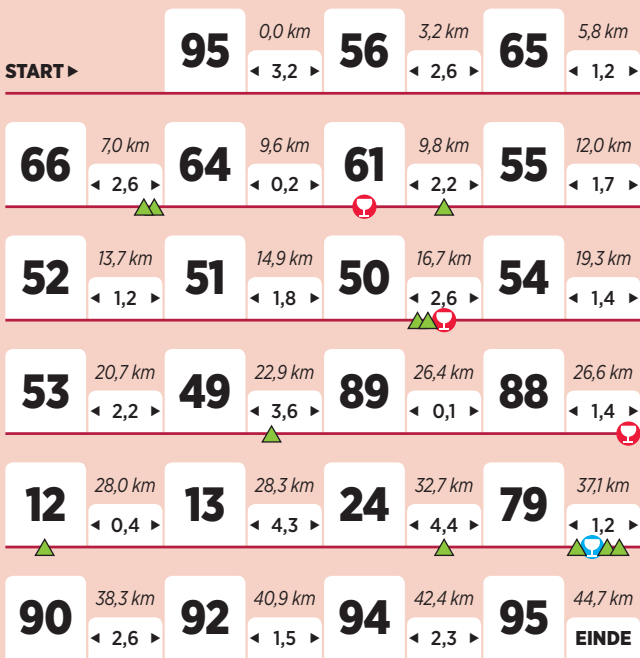
Moeilijkheid: Een biljartvlak parcours

Fietsnetwerkaart: Meetjesland



ASSENEDE - 44,5 KM

Assenede, hoek Molenstraat en Michielsenstraat



KORTE ROUTE - 21,5 KM:

95 - 56 - 65 - 66 - 64 - 61 - 55 - 54 - 50 - 51 - 52 - 95

Uitscheurbare roadbooks: zie blz. 157-158

Eveneens downloadbaar via www.knooppunter.com met code **OVlass**

horecatip bezienswaardigheid even afwijken van de route

66

64



HEMELVAART

Bassevelde

Opvallend in het centrum van Bassevelde is de relatief grote, witgeschilderde kerk van O.L.V.-Hemelvaart, met het koor naar het dorpsplein gericht. De geschiedenis ervan gaat terug tot het midden van de 13de eeuw. De openbare waterpomp dateert van 1875, de achthoekige muziekiosk met bakstenen onderbouw en gietijzeren zuiltjes van 1930.

66

64



OORLOGS-MONUMENT

Bassevelde

Aan de overzijde van de kerk tref je het gigantische oorlogsmonument van kunstenaar Aloïs De Beule aan. Het staat tussen twee grote zomereiken. De boom links zou geplant zijn in 1830 bij de oprichting van België, de boom rechts in 1918, bij de bevrijding na de Eerste Wereldoorlog. Samen zijn beide officieel beschermde herdenkingsbomen dus meer dan 280 jaar oud.

61



BONJOURKE

Bassevelde

De met een dubbele bomerrij omzoomde hoofdstraat van Bassevelde heeft de allures van een laan, maar heet toch gewoon 'Dorp'. Na zo'n 200 m kom je links langs 't Bonjourke, een gezellig dorpscafé waar je ook de kleine en grote honger kunt stillen. Ze serveren er o.a. een huisbiertje, Den Kwezel, gebrouwen door Den Tseut in het nabije Oosteeklo.

't Bonjourke
Dorp 84, Bassevelde
Tel. 0471 28 58 01
woensdag en donderdag gesloten

61

55



LIJN 55A

Bassevelde

In Bassevelde draai je de oude spoorbedding van lijn 55A op, vandaag een comfortabel fietspad. Tot 1950 pufden passagierstreinen op dit 22 km lange tracé, dat Zelzate verbond met Eeklo. De spoorlijn werd (in 1871) aangelegd met een wijde boog in noordoostelijke richting, wat destijds toeliet ook een halte te voorzien op het grondgebied van Boekhoute.



VISSERSDORP

Boekhoute

Via de Ooststraat bereik je het centrum van Boekhoute. Links zie je het voormalige stadhuis. Boven de toegangsdeur prijkt het oude wapen van het Ambacht Boekhoute. Het herinnert aan de middeleeuwse stadsrechten die dit verstilde dorpje ooit bezat. Al in de 9de eeuw zou er trouwens een kerk hebben gestaan. De huidige Heilig Kruiskerk dateert van 1868. Vandaag ligt Boekhoute te

midden van de polders, maar tot een halve eeuw geleden was het via de Braakman, een zijarm van de Westerschelde, verbonden met de open zee. Dagelijks kozen zo'n vijftig Boekhoutse sloepen het ruime sop voor de mossel- en garnaalvangst. De 14 m lange garnaalschuit op het dorpsplein, de Isabella BOU 8, herinnert aan die tijd.



TER LEYEN

Boekhoute

Wie de 'omgeving' doet rond de Heilig Kruiskerk (1868) komt bij een nog deels omgracht waterkasteel. Met zijn witte gevels en spitse hoektorens, het koetshuis en de nabijgelegen portierswoning, ingeplant in een groot landschapspark met prachtige bomen, is best fotogeniek. Aanvankelijk, in de 15de eeuw, was het Goed ter Leyen een ver-

sterkte herenhoeve. Zijn huidige uitzicht in renaissancestijl kreeg het kasteel in 1931 onder leiding van architect Valentin Vaerwijck. In 1977 werden het kasteel en de bijbehorende parkomgeving beschermd als monument en dorpsgezicht. Vandaag is zowel het kasteel als de portierswoning ingericht als feestzaal en luxueuze vakantiewoningen.

50

54



DE KRING

Boekhoute

De dorpskom van het charmante Boekhoute is een goede plek om even een pauze in te lassen. Van een terrasje genieten kan bij De Kring, met uitzicht op de garnaalschuit Isabella BOU 8, de kerk, het Goed ter Leyen en het visserijmuseum. In De Kring hebben ze een uitgebreide bierkaart, maar je kunt er ook een stevige garnaalschotel proeven.

De Kring
Boekhoudedorp 12, Boekhoute
Tel. 09 373 70 88
gesloten op woensdag en
donderdagochtend

49

89



DODENDRAAD

Boekhoute

Je fietst letterlijk op de landsgrens en komt langs een reconstructie van de gevreesde 'dodendraad', de bijna 450 km lange elektrische versperring (2000 volt!) die de Duitsers tijdens de Eerste Wereldoorlog optrokken tussen België en het neutrale Nederland. Spionnen en smokkelaars probeerden toch de overkant te bereiken, zoals hier onder de dijk door.