



Karin Rometsch

LANNOO'S AUTOBOEK
ZUID-AFRIKA

ON THE  ROAD

Lannoo



TOP 10

1 KAAPSTAD EN HET KAAPSCHIEREILAND

Blz. 99

De *Mother City* is met de levendige V&A Waterfront en de Tafelberg nog altijd de populairste toeristische bezienswaardigheid. U moet absoluut een uitstapje maken naar de Kaap de Goede Hoop. In de Kirstenbosch Botanical Gardens maakt u kennis met de prachtige, unieke Kaap-vegetatie.

2 HET WIJNGEBIED

Blz. 121

Een sprookjeslandschap met Kaaps-Hollandse huizen, omringd door tuinen en wijnhellingen. Het historische belangrijke Stellenbosch, het eerbiedwaardige wijn-goed Boschendal en de culinaire hoofdstad van het land, Franschhoek, zijn echt uniek.

3 GARDEN ROUTE

Blz. 133

Deze route door een paradijselijk deel van Zuid-Afrika bekoort natuurliefhebbers, wandelaars en avontuurlijke reizigers. Eet oesters in Knysna en voeder dikhuiden in het Knysna Elephant Park, meer afwisseling dan hier vindt u nergens.

4 WILD COAST

Blz. 155

Hoge golven beuken in op de steile klippen en creëren zo ware kunstwerken, zoals het Hole in the Wall. Rijd meer landinwaarts als u wilt kennismaken met de cultuur en de mystiek van de Xhosa.

5 ZOELOELAND

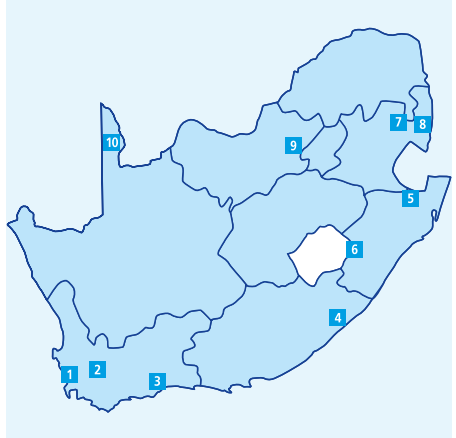
Blz. 183

Voor het ware 'Afrikagevoel' moet u in de wildparken Hluhluwe-Umfolozi en Ithala zijn. De cultuur van de trotse Zoeloes ontdekt u dan weer in Shakaland.

6 UKHAHLAMBA-DRAKENSBERG PARK

Blz. 195

De Drakensberge reiken majestueus naar de hemel, terwijl watervallen zich in de diepte storten. Arenden cirkelen door de lucht en de wandelaars bewonderen met verstomming de indrukwekkende natuur.



7 BLYDE RIVER CANYON

Blz. 220

Een blik door 'God's Window' toont meteen hoe mooi en uitgestrekt het *Lowveld* is. De route door de langste canyon van Zuid-Afrika biedt prachtige uitzichten en voert u langs bezienswaardigheden zoals Bourke's Luck Potholes en Three Rondavels, schilderachtige rotsformaties aan weerskanten van de kloof.

8 KRUGER NATIONAL PARK

Blz. 223

Nergens anders in Zuid-Afrika ziet u zoveel verschillende dieren en landschappen als in dit nationaal park, het beroemdste wildpark ter wereld.

9 SUN CITY EN PILANESBERG

Blz. 242

Casino's, bars en kunstmatige watervallen vullen het fantastische recreatielandschap en het sprookjesachtige Hotel Palace of the Lost City vlak bij het ongerepte vulkaanlandschap van het Pilanesberg National Park, waarin echte leeuwen brullen.

10 KGLAGADI TRANSFRONTIER PARK

Blz. 257

Een schilderachtig duinenlandschap omgeeft de rivieren Auob en Nossob. Ook in deze woestijn is leven te vinden. U ziet kudde oryxen traag door het zand sjokken, Kalahari-leeuwen rusten onder de schrale vegetatie en stokstaartjes bekijken de bezoekers nieuwsgierig.



INHOUD

WELKOM IN ZUID-AFRIKA	9
De regenboognatie	
PRAKTISCHE INFORMATIE	17
OVERNACHTEN	37
DE MOOISTE ROUTES DOOR ZUID-AFRIKA	57
Kaapstad – Hermanus – Barrydale – George – Tsitsikamma National Park – Port Elizabeth – Grahamstown – Port St. Johns – Durban – Hluhluwe-Umfolozi Park – St. Lucia – Ithala Game Reserve – Barberton – Lower Sabie/Kruger National Park – Satara – Pilgrim’s Rest – Pretoria – Johannesburg – Royal Natal National Park – Giant’s Castle – Underberg – Durban	
DE MOOISTE REGIO’S VAN ZUID-AFRIKA	
REGIO 1 Kaapstad, het Kaapschiereiland en de westkust	99
Het paradijs op de zuidpunt van Afrika	
REGIO 2 Het wijngebied	121
De route voor genieters	
REGIO 3 Garden Route	133
De kuststreek die op een weelderige tuin lijkt	
REGIO 4 Karoo	145
Charmante stadjes en absolute stilte	
REGIO 5 Wild Coast	155
De echte wilde kust	

▲▲ De Zuid-Afrikaanse wijnen zijn wereldberoemd. De meeste wijngaarden bevinden zich in de Western Cape Province, in de buurt van Kaapstad.

REGIO 6	Durban en zijn vakantie kust	167
	Tussen de zee en donkergroene plantages	
REGIO 7	iSimangaliso Wetland Park en Maputaland	175
	Werelderfgoed en ongerepte authenticiteit	
REGIO 8	Zoeloeland	183
	Het authentieke Zuid-Afrika	
REGIO 9	uKhahlamba-Drakensberg Park	195
	Fenomenale bergen in het binnenland	
REGIO 10	De plaats van het goud	203
	De grote steden van de provincie Gauteng	
REGIO 11	Land van goudzoekers en het Kruger National Park	217
	Goudzoekerstradities en unieke natuurervaringen	
REGIO 12	Het noorden van Zuid-Afrika	235
	Het weidse land tussen Botswana, Zimbabwe en het Krugerpark	
REGIO 13	Free State Highlights	245
	Idyllische stadjes en prachtig natuurschoon in het hart van Zuid-Afrika	
REGIO 14	Northern Cape	255
	Diamanten, duinen en zeeën van wilde bloemen	
GESCHIEDENIS	269	
	Markante data en gebeurtenissen	
Plaatsnamen- en trefwoordenregister	276	
Namenregister	278	
Fotoverantwoording	280	





◀ Strandhuisjes in St. James, op het Kaaps Schiereiland: ten tijde van de Apartheid mochten alleen witten ze gebruiken.

PRAKTISCHE INFORMATIE

Autorijden/autoverhuur	17	Openbaar vervoer	22
Diplomatieke vertegenwoordigingen	18	Openingstijden	22
Douane/btw	18	Pers	22
Elektriciteit	18	Post	22
Feestdagen/festiviteiten	18	Reserveren	23
Foaien	19	Roken	23
Geld/creditcards	19	Sport en ontspanning	23
Heenreis/reisdocumenten	19	Telefoneren	24
Informatie	19	Tijdzone	24
Internet	20	Uit eten	24
Kinderen	20	Veiligheid	25
Klimaat/reistijd/kleding	20	Voorzieningen voor personen met een handicap	26
Logies	20	Winkelen	26
Maten en gewichten	21	Woordenschat en taaltips	26
Medische bijstand	21		
Noodgevallen/belangrijke telefoonnummers	22		

AUTORIJDEN/AUTOVERHUUR

In Zuid-Afrika moet u **links rijden**. Voor de meeste Europeanen is dat een erg grote aanpassing. Het stuur zit aan de rechterkant. Wie nog nooit links heeft gereden, kan het maar beter rustig aan doen en de eerste dagen alleen kleinere afstanden rijden. Op de grote autowegen is het heel overzichtelijk rijden, er wordt niet zo snel gereden als bij ons.

Bij ongeveer de helft van de auto-ongevallen is alcohol gemoeid, hoewel de maximale **promillegrens** 0,5 bedraagt.

De **maximumsnelheid** binnen dorpen bedraagt 60 km/u, op asfaltwegen buiten dorpen en steden 100 km/u en op autowegen 120 km/u. In wildparken gelden speciale verkeersregels. Op verkeersborden wordt aangegeven dat een speciale stopregeling geldt: wie als eerste het kruispunt oprijdt, mag het ook als eerste oversteken.

Sommige delen van autowegen zijn zogenaamde *toll roads*, en daarop moet u dus tol betalen. De meeste tankstations aanvaarden geen bankpassen. Zelf tanken (*self service*) is eerder uitzondering dan de regel. Het poetsen van de ruiten is bij

de service inbegrepen, maar de pompbediende is wel blij als u hem een kleine fooi geeft.

Als u pech krijgt, kunt u het beste proberen om toch nog het volgende plaatsje te bereiken. Daarvandaan kunt u dan de autoverhuurder inlichten.

Het is handig al van thuis uit een auto of camper te reserveren, al kunt u dat meestal ook zonder enig probleem ter plaatse doen. Wie vooraf reserveert, wordt aan de luchthaven afgehaald. Behalve in Kaapstad is het openbaar vervoer niet geschikt voor toeristische uitstapjes, u kunt dus beter een auto huren, zelfs wanneer u een paar dagen in een grote stad wilt logeren.

Om een auto te huren moet u over een internationaal rijbewijs beschikken. Bovendien moet u een creditcard voorleggen. Er wordt een waarborg aangerekend die u terugkrijgt wanneer u uw voertuig terugbrengt. De bestuurder moet minstens 21 jaar oud zijn. Laat u geen onnodige verzekeringen aansmeren, win vooraf inlichtingen in. Vergeet niet samen met de verhuurder het voertuig op beschadigingen te controleren en die op het daarvoor gebruikelijke formulier te noteren.

Vooraf bij campers is het verstandig u **uitgebreid te laten informeren**. Ook als u een auto huurt, kunt u maar beter vragen hoe u het reserve-wiel moet monteren en hoe de benzinetank en de kofferbak opengaan.

DOUANE/BTW

Wat mag u invoeren: 50 sigaren, 250 gram tabak, 400 sigaretten, 1 liter sterkedrank, 2 liter wijn en 250 milliliter eau de toilette en cadeaus ter waarde van ZAR 500. Voor de invoer van jachtwapens, dieren en planten heeft u een vergunning nodig. Bij de terugreis mag u goederen tot een waarde van 200 euro uitvoeren zonder dat u invoerrechten hoeft te betalen.

VAT staat voor de 14 % btw die gegeven wordt op hotelovernachtingen, goederen, uitstapjes en transportmiddelen en die u bij het vertrek in de luchthaven kunt terugvragen, voor zover het btw-bedrag op de rekening vermeld staat (minimale som ZAR 250, maximale vergoeding ZAR 3000).

Kijk voor meer informatie op:
taxrefunds.co.za.

ELEKTRICITEIT

De netspanning bedraagt 220 volt. De stopcontacten zijn driepolig. Neem dus een adapter (*three-point round-pin adapter*) mee. Vaak staat naast een stopcontact een schakelaar om het stopcontact in te schakelen. U moet te allen tijde rekening houden met stroomuitval.

FEESTDAGEN/FESTIVITEITEN

Officiële feestdagen:

1 januari	Nieuwjaarsdag
21 maart	Dag van de Mensenrechten
Goede Vrijdag	
paasmaandag	Dag van de Familie
27 april	Dag van de Vrijheid
1 mei	Dag van de Arbeid
16 juni	Dag van de Jeugd
9 augustus	Nationale Vrouwendag
24 september	Dag van het Nationaal Erfgoed
16 december	Dag van de Verzoening
25 december	Kerstmis
26 december	Dag van de Goede Wil

Als een van die dagen op een zondag valt, wordt de feestdag automatisch met de daaropvolgende maandag verlengd. Hou daar bij reserveringen rekening mee. Ook de Zuid-Afrikanen zijn dol op

DIPLOMATIEKE VERTEGENWOORDIGINGEN

 **BELGISCHE AMBASSADE**
625 Leyds Street - Muckleneuk
0002 Pretoria
T 0027 12 440 32 01
southafrica.diplomatie.belgium.be

 **NEDERLANDSE AMBASSADE**
210 Florence Ribeiro /
Queen Wilhelmina Avenue, Cnr
Muckleneuk Street
0181 New Muckleneuk

Pretoria
T 0027 12 425 45 00
nederlandwereldwijd.nl/contact/ambassades-consulaten-generaal/zuid-afrika/ambassade-pretoria

lange weekends en gaan graag naar de stranden en de wildparken. Omdat de meeste Zuid-Afrikanen in eigen land met vakantie gaan, is het tijdens de schoolvakanties erg druk. De zomervakantie duurt van half december tot half januari en verder zijn er nog de paasvakantie (twee weken vanaf Goede Vrijdag), de wintervakantie (vier weken vanaf eind juli), en de lentevakantie (één week in september).

FOOIEN

Kelners en taxichauffeurs krijgen minstens 10 % van het te betalen bedrag, kruiers 5-10 rand per stuk bagage, kamermeisjes 5 rand per dag. Ook gidsen en caddies op de golfbaan geeft u een fooi (tip). Wees vrijgevig, de lonen zijn laag en wie een baan heeft, voedt daarmee heel wat familieleden.

GELD, CREDITCARDS

De Zuid-Afrikaanse **munteenheid** is de rand (ZAR). In februari 2024 bedroeg de wisselkoers € 1 = 20 ZAR en 1 ZAR = € 0,05. De actuele wisselkoers kunt u onder andere opvragen op oanda.com.

Er zijn biljetten van 10, 50, 100 en 200 rand. 1 rand wordt opgedeeld in 100 cent. Munten zijn er van 5, 10 en 50 cent en van 1, 2 en 5 rand. Biljetten van 100 en 200 rand krijgt u vaak niet gewisseld.

Zonder **creditcard** kunt u bijna niets beginnen, de meest verspreide zijn VISA en Eurocard. Daarmee kunt u ook **contant geld** opnemen bij geldautomaten (ATM) en aan de loketten in banken (vergeet uw pincode niet). EC-kaarten worden aanvaard bij automaten waarop het Maestrosymbool staat afgebeeld. Vergeet niet te vragen welke wisselprovisie het wisselkantoor hanteert, want vaak rekenen ze buitensporige provisies aan. U mag maximaal 25.000 rand het land binnenbrengen.

HEENREIS/REISDOCUMENTEN

Reizigers uit EU-landen hebben momenteel geen **visum** nodig voor een vakantie die niet langer dan 90 dagen duurt. Reizigers van buiten de EU moeten bij de ambassade of het consulaat een visum aanvragen. Een geldig paspoort volstaat. Het paspoort moet nog zes maanden geldig zijn na de geplande vertrekdatum en moet twee vrije pagina's hebben, een voor het binnenkomen van het land en een voor het verlaten. Dat geldt ook voor kinderpaspoorten, die alleen met foto geldig zijn. Bovendien moet u ook een vliegticket voor de terugreis kunnen overleggen. Kinderen die met één ouder op reis zijn, hebben de schriftelijke toestemming van de andere ouder nodig.

De **vliegtuigreis** vanuit Europa duurt ongeveer elf uur. De belangrijkste luchthaven is Johannesburg International Airport (30 km van het centrum en 60 km van Pretoria). Ook als u met een binnenlandse vlucht verder reist, moet u hier door de paspoortcontrole en moet de bagage door de douane. In het vliegtuig worden al formulieren uitgedeeld voor het binnenkomen in het land en voor de douaneformaliteiten. Die worden na het invullen ook weer ingezameld. Er zijn directe vluchten naar Kaapstad (luchthaven-City ca. 20 km) en Durban (luchthaven-City ca. 16 km).

Momenteel vliegen meer dan vijftig internationale luchtvaartmaatschappijen naar Zuid-Afrika. Een nachtvlucht boeken is praktisch, op die manier kunt u al twee overnachtingen uitsparen. Wanneer u toch een dagvlucht boekt, let er dan op dat u vroeg na de middag landt zodat u het hotel nog kunt bereiken terwijl het licht is. In alle grote luchthavens zijn er informatie-kantoren voor toeristen. Ook de grote autoverhuurbedrijven hebben hun kantoren in de aankomsthal of bieden shuttlebussen aan. Sommige hotels komen hun gasten aan de luchthaven ophalen en brengen ze er ook heen.

INFORMATIE

Informatie over Zuid-Afrika:
southafrica.net
sanparks.org





◀ Olifanten in het Kruger National Park

OVERNACHTEN

Hotels, pensions, accommodatie in nationale parken en wildparken, campings

De hierna aanbevolen logiesmogelijkheden zijn alfabetisch gerangschikt op plaatsnaam. Het aantal R'en geeft de prijsklasse weer. De prijzen gelden voor een overnachting voor een persoon in een tweepersoonskamer. Volpension wordt aangegeven met (VP).

- R - goedkoop, minder dan 200 rand
RR - gemiddelde prijsklasse, 200 tot 500 rand
RRR - duurdere prijsklasse, 500 tot 1000 rand
RRRR - heel dure prijsklasse, meer dan 1000 rand

ADDO ELEPHANT NATIONAL PARK

Reservering via het centraal beheer van alle nationale parken:


SOUTH AFRICAN NATIONAL PARKS

P.O. Box 787, Pretoria 0001

T (012) 428 9111

sanparks.org

-
-  **ADDO ELEPHANT NATIONAL PARK**
 -  Het **hoofdkamp** biedt
 -  rondavels, *forest cabins*, cottages
 -  en chalets van verschillende


 grootte (accommodaties met twee tot zes bedden, met/zonder bad/douche en met/zonder uitgeruste keuken).

Omdat het park veel toeristen lokt, moet u maanden van tevoren reserveren. Zwembad, winkel en tankstation. R-RR

In het gedeelte in de Zuurberge kunt u in het **Narina Bushcamp** eenvoudige safaritenten reserveren. Geen elektriciteit. Infrastructuur om te koken en te barbecueën, douche. RR
De **camping** naast het hoofdkamp is schaduwrijk. Met/zonder elektrici-

teitsaansluiting. Barbecue. Gemeenschappelijke keuken en douches. R


 **WOODALL COUNTRY HOUSE**

 T (083) 357 2102

woodall-addo.co.za

Gelegen op een idyllische citrusplantage. RRR

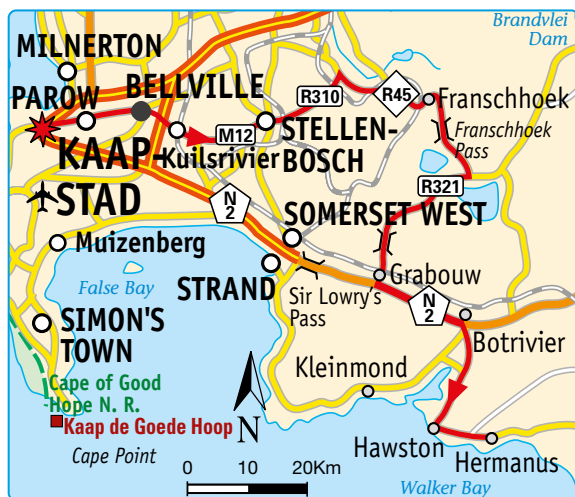
 **GORAH ELEPHANT CAMP**

 P.O. Box 454, Plettenberg Bay 6600

T (044) 501 1111

gorah.hunterhotels.com

Museum van de Caab: het museum biedt een duidelijk inzicht in de geschiedenis van het wijngoed Solms-Delta, ten noordwesten van Franschhoek (R45, Delta Rd.), T (021) 876 1000, solms-delta.co.za.



2 AAN DE KAAP VAN HET EDELE VOCHT

Opweg in het wijngedebied

203 km

ROUTE Kaapstad – Stellenbosch – Franschhoek – Franschhoek Pass – Sir Lowry's Pass – Elgin – Hermanus

KM TIJD

0 9.00 u

48 10.00 u

60 12.30 u

85 15.00 u

203 18.00 u

ROUTE/PROGRAMMA

Rijd van **Kaapstad** via de M22/M12 naar

Stellenbosch. Bezichtiging, verder via de R310 naar

Boschendal. Lunch, rond 14.00 u verder via de R310/R45 naar

Franschhoek, bezoek aan het Huguenot Memorial Museum, verder via de R45/R321 (Grabouw), de N2 tot aan Botrivier, daar in de richting van Hermanus naar het zuiden afslaan.

Hermanus.

Fraaie, witte huizen in Kaaps-Hollandse stijl, imposante eiken en het schilderachtige berglandschap op de achtergrond maken van **Stellenbosch** (zie blz. 127-128) een van de mooiste stadjes van het land. Door de ideale ligging in de vruchtbare Jonkershoek Valley, met de gezapig meanderende Eerste River, is het tegelijk het belangrijkste centrum van de Zuid-Afrikaanse wijnbouw. Kuier door de Dorp Straat met haar historische gebouwen en breng een bezoek aan het Stellenryck Wine Museum en de kruidenierswinkel Oom Samie se Winkel. Rond het voormalige paradeplein De Braak liggen de Coachman's Cottage (1790), de missiekerk (1823) en het Kruithuis (1777), de oude opslagplaats voor buskruit.

Het **wijngedebied Stellenbosch** omvat nu de regio's Greater Simonsberg, Stellenbosch Berg, Helderberg, Stellenbosch Hills en Bottelary Hills met in totaal ruim 150 wijnboeren. 32 wijnhuizen bevinden zich in de directe omgeving van



Stellenbosch, met daaronder beroemde namen zoals **Blaauwklippen**, **Delheim**, **Lanzerac**, **Spier** en **Zevenwacht**.

Voor de lunch trekt u verder over de **Helshoogte Pass** naar een van de oudste wijnhuizen, **Boschendal** (1685, [zie blz. 123](#)). Daar kunt u eten in het uitstekende restaurant (reserveren: T 021 870 4273 - 4), u bestelt een *light lunch* in het café of u koopt een picknick en gaat gezellig onder de bomen in het park zitten. Daarbij proeft u natuurlijk een van de overheerlijke wijnen!

In **Franschhoek** ([zie blz. 122-123](#)), de 'hoek van de Fransen', informeert het **Huguenot Memorial Museum** over de geschiedenis van de Franse hugenoten die naar deze uithoek in Afrika vluchtten en hier tot vandaag topwijnen produceren. Via talrijke bochten stijgt u naar de **Franschhoek Pass** en geniet u van een prachtig uitzicht op het wijngebied.

Vanaf de N2 is het landschap duidelijk vlakker. Het voert u naar de kust en verder naar **Hermanus** ([zie blz. 135-136](#)). Als u regelmatig stopt, kunt u voor die moeite beloond worden en walvissen te zien krijgen.

▲ Stellenbosch is wereldwijd bekend om de wijnen die er worden verbouwd.

3 ZINGENDE WALVISSEN EN SPRINGENDE DOLFIJNEN

De walvisroute

282 km

ROUTE Hermanus – Cape Agulhas – Bredasdorp – Swellendam – Barrydale

KM TIJD
0 9.00 u

ROUTE/PROGRAMMA

In **Hermanus** te voet over het Cliff Path, bezoek aan het Old Harbour Museum en rond 10.30 u vertrekken via de R326/R316/R319, langs Napier en Bredasdorp naar

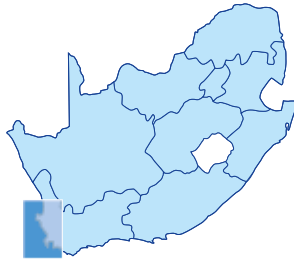
137 12.30 u
239 15.00 u

Cape Agulhas, korte wandeling en lunch, verder langs de R319 en de N2 naar **Swellendam**. Bezoek aan het Drostyd Museum Complex (ca. 2 uur). Verder via de N2 en de R324 naar

282 18.00 u

Barrydale.





REGIO I

- ▲▲ Kustrotsen van het Robberg Nature Reserve bij Plettenberg Bay
- ◀ Uitzicht op Kaapstad met op de voorgrond het Groenpuntstadion, gebouwd voor het wereldkampioenschap voetbal in 2010

KAAPSTAD, HET KAAPSCHIEREILAND EN DE WESTKUST

— Het paradijs op de zuidpunt van Afrika —

Kaapstad is ongetwijfeld een van de mooiste steden ter wereld en is prachtig gelegen. De *Mother City* van Zuid-Afrika biedt onnoemelijk veel mogelijkheden voor een aangenaam verblijf met veel afwisseling. Vanuit Kaapstad kunt u het landschappelijk aantrekkelijke Kaapschiereiland verkennen, er zijn heerlijke kustwegen, natuurparken met de gevarieerde *fynbos*-begroeiing, mooie baaien en natuurlijk alle soorten stranden.

Aan de westkust, in het gebied ten noorden van Kaapstad, verandert het landschap in de lente in een zee van wilde bloemen. Alles wat geen rots of zand is, schittert dan in vrolijke kleuren. Plaatsen aan de Atlantische kust die een bezoek zeker waard zijn, zijn het vogelparadijs West Coast National Park en het rustige stadje Langebaan. Meer landinwaarts, geflankeerd door de stadjes Citrusdal en Clanwilliam, lokken de fraaie Cedarberge liefhebbers van buitenlucht en dagjesmensen uit de hele Kaapregio.

1 1 KAAPSTAD

Het witte en uitgestrekte stadscentrum vult de halve cirkel tussen de heuvels Devil's Peak, Signal Hill en Lion's Head. Daarachter verrijst majestueus de



Tafelberg. De meest zuidelijke grote stad van Afrika betovert door haar unieke sfeer en de aantrekkelijke mix van oude Kaaps-Hollandse en victoriaanse huizen enerzijds en typisch grootstedelijke wolkenkrabbers en moderne architectuur anderzijds. De moskeeën van de wijk Bo-Kaap en de cultuur van de Kaapse Maleiers zorgen voor een exotische flair. Musea en galeries nodigen u uit u aan al het moois te vergapen, winkels bieden alles aan wat u zich maar kunt indenken en lokken kooplustigen. De vele, uitnodigende terrasjes zijn ideaal voor een pauze tussendoor, het culinaire aanbod in de restaurants is multicultureel en meestal ook overheerlijk. En de Victoria & Alfred (V&A) Waterfront, met zijn vele bars en restaurants, is de ideale plek voor een avondwandeling door de stad.

Op 6 april 1652 ging Jan van Riebeeck in de Tafelbaai voor anker. Hij werkte voor de Nederlandse Oost-Indische Compagnie en had de opdracht gekregen aan de Kaap een verversingsstation op te bouwen voor de schepen die op Azië voeren. Dat betekende het begin van Kaapstad. Wat begon met enkele tientallen mensen, groeide uit tot een metropool die nu meer dan 4,6 miljoen inwoners telt. Sinds de afschaffing van de apartheid in 1994 en de opheffing van de internationale economische sancties leeft de stad steeds meer van het toerisme. Kaapstad is de stad waar de regering zetelt, toch in de eerste helft van het jaar, in de tweede helft van het jaar wordt het land bestuurd vanuit Pretoria, de hoofdstad van Zuid-Afrika.

Kaapstad te voet

Om de veelzijdigheid en schoonheid van de metropool te leren kennen, hebt u eigenlijk verschillende dagen nodig, want de historische gebouwen in het centrum, de interessante musea rond de Company's Garden, de wijk Bo-Kaap waar de Kaapse Maleiers wonen en de Victoria & Alfred Waterfront zijn allemaal de moeite waard. Maar tijdens de hieronder beschreven stadswandeling krijgt u toch al een

idee van wat deze stad te bieden heeft. U kunt ook een wandeling met een gids maken, *Footsteps to Freedom* is een gegidste wandeling waarbij u veel achtergrondinformatie krijgt.

Het eerste deel van het stadsbezoek loopt van **Adderley Street** naar de **Company's Garden**. Adderley Street is de vroegere hoofdstraat en nog altijd de populairste winkelstraat. Als u er in zuidelijke richting doorheen loopt, komt

u langs de **1 Grote Kerk** (1678), een van de oudste kerken van Zuid-Afrika. Ze heeft een nog oudere klokkentoren (1701) en een erg fraaie kansel. Recht tegenover de kerk staat de **2 Slave Lodge**. Die werd in 1679 gebouwd om slaven in onder te brengen en fungeerde tot 1967 als zetel van het hooggerechtshof en als postkantoor. Nu is het een museum dat de geschiedenis van de slavernij in Zuid-Afrika belicht met als thema *From human wrongs to human rights*. Vlakbij, in Wale Street, staat de **3 St. George's Anglican Cathedral**. Dat is de moederkerk van de anglicanen en de zetel van de aartsbisschop van Kaapstad. Ten tijde van de apartheid was het ook een toevluchtsoord voor critici van het regime.

Waar Adderley Street in Government Avenue overgaat, staat een van de meest indrukwekkende gebouwencomplexen van de stad, de **4 Houses of Parliament** en het **Tuynhuis**, de residentie van de president. Als het parlement zetelt, kunt u vanaf de bezoekersgalerij naar de debatten van de politici luisteren. Ook de bibliotheek, met haar unieke, 50.000 stukken tellende Mendelssohncollectie is vrij toegankelijk. Daarna moet u beslist een wandeling maken door de prachtige plantsoenen van de **5 Company's Garden**.

In en rond het park vindt u enkele **musea** die een bezoekje waard zijn. Aan de oostkant, in de wijk Gardens, ligt de **6 S.A. National Gallery**. Daar kunt u meer dan zesduizend werken zien van Zuid-Afrikaanse kunstenaars en foto's over het leven van de zwarten in de townships. Een eindje verder, in Hatfield Street, komt u bij de **grote** en de **oude synagoge** (1863). In de laatste is het **7 Jewish Museum** gevestigd en sinds 1999 ook een **Holocaust Museum**. Als u Government Avenue oversteekt, bereikt u aan de andere kant van het park het **8 S.A. Museum**. Dat laat u kennismaken met de geschiedenis van de mens in Afrika, van de steentijd tot de komst van kolonisten op de Kaap. Vooral de voorstelling van de verschillende etnische groepen die in Zuid-Afrika leven, is indrukwekkend. Op het terrein van het museum bevindt zich ook het **Planetarium**, waar u de sterrenhemel van het zuidelijk halfrond leert kennen.

Hiervandaan moet u absoluut een ommetje maken naar het westen, naar **Bo-Kaap**, de charmante, oude wijk van de Kaapse Maleiers die aan de

► Kaapstad wordt vaak de mooiste stad ter wereld genoemd.



Fotoverantwoording

Archief auteur: blz. 13, 72, 104 b., 104 o., 158, 193 b., 270, 271 b.

The Argus, Kapstadt: blz. 273

Christine Philipp, Bernried: blz. 49, 92, 142, 228

Friedrich H. Köthe, München: 263 b.

Gold Reef City Theme Park Hotel: blz. 43

Hugh Exton Photographic Museum, Pietersburg: blz. 271 o.

iStockphoto/heinstirred: blz. 107; Hermanus: blz. 136; Holgs: 132, 135; steffie82: blz. 64; THEGIFT777: blz. 204; wildacad: blz. 169

Mark Müller, Volketswil, Zwitserland: blz. 118

Shutterstock/Andre van der Veen: blz. 202; Bebee Bebee: blz. 50; Berhard Richter: blz. 16; Codegoni Daniele: blz. 97; Diriyé Amey:

blz. 162, 173, 174, 196; Dominique de La Croix: blz. 138; EcoPrint: blz. 143, 194, 268; Eric Valenne: blz. 63; Fabio Lamanna: blz. 234; Felix

Lipov: blz. 213; Francois Loubser: blz. 244; fstockfoto : blz. 275; Galyna Adnushko: blz. 53; Gimás: blz. 120; Grobler Du Preez: blz.

111, 246, 248; Hedrus: blz. 8; Hein Welman: blz. 56; Hieronymus: blz. 216; Ilonde van Hoolwerff: blz. 15; Jeremy Richards: blz. 66; JMx

Image: blz. 36; lkpro: blz. 80; Long Jon: blz. 103; Mark Van Overmeire: blz. 102; michael jung: blz. 98, 161 o., 163, 166; Mithcell Krog: blz.

177; Nolte Lourens: blz. 55; Petr Jan Juracka: blz. 93; PhotoSky: blz. 154; Quality Master: blz. 2, 4; wallix: blz. 144; Wit R: blz. 214

South African Tourism, Frankfurt/M.: blz. 10, 14, 39, 60, 61, 67, 68, 70, 74, 76, 77, 78, 82, 83, 86, 87, 88, 91, 95, 105, 108, 109, 110, 112, 113, 114 o., 114

b., 116, 117, 122, 123, 125, 126, 129, 131, 137 b., 137 o., 140, 141, 146, 148, 149, 150 o., 150 b., 151, 152, 157, 161 b., 164, 169, 171 o., 172, 176, 178, 179, 180, 181,

182, 186, 187, 188, 189, 190, 193 o., 197, 199, 201, 207 o., 207 b., 209, 210, 211, 220, 222, 223 b., 223 o., 224, 225, 226 b., 229, 230, 233, 236, 237, 238, 239,

240, 241, 242, 249, 251, 252, 253, 254, 257 b., 257 o., 258 b., 258 o., 259, 260 b., 261, 263 o., 264, 265, 266, 267

Wolfgang R. Weber, Darmstadt: blz. 12, 171 b., 185, 221, 226 o., 260 o.

Voorplat cover: bovenaan: shutterstock/ Nolte Lourens; midden: iStock/vanderje

onderaan: iStock/Utopia 88

Binnenflap achteraan: shutterstock/ Francois Loubser

Auteur: Karin Rometsch

Oorspronkelijke titel: Südafrika

Oorspronkelijke uitgever: VISTA POINT Verlag, 53619 Rheinbreitbach, Duitsland

Uit het Duits vertaald door Anja De Lombaert, door Erik Ros geactualiseerd

Vormgeving: Studio Lannoo

Zetwerk: Peter De Bock

Cartografie: Kartographie Huber, München

© 2023 VISTA POINT Verlag, Rheinbreitbach

© 2024 Nederlandse tekst Uitgeverij Lannoo nv, Tiel

e-mail: redactie.toerisme@lannoo.be

D/2024/45/154 ISBN 978 94 014 01630 NUR 516

Registreer u op onze website en we sturen u regelmatig een nieuwsbrief met informatie over nieuwe boeken en met interessante, exclusieve aanbiedingen.

www.lannoo.com

Niets uit deze uitgave mag worden verveelvoudigd en/of openbaar gemaakt door middel van druk, fotokopie, microfilm of op welke wijze ook zonder voorafgaande schriftelijke toestemming van de uitgever.