







EEN WEEKEND MET EEN PLAN

Het overkomt ons allemaal, je boekt een weekend weg en je had er van alles bij voorgesteld. Het is natuurlijk prima om te niksken, bij te slapen, lekker te eten en weer naar huis te gaan. Maar vaak vond ik het achteraf jammer dat ik er niet op uit was getrokken of een beter plan had gemaakt. Daarom nu dit boek. Ieder hoofdstuk beschrijft een kant-en-klaar weekend weg en eindigt met een praktisch overzicht met informatie over de routes en waar je deze kunt terugvinden.

Vanuit een gezellig hotel, herberg, tent of vriendenhuis maakte ik meestal de ene dag een wandeling en de andere dag een fietstocht. Het was allemaal dik genieten. Ik ontdekte en viel voor dorpen en steden waar ik nooit eerder was geweest. Ook vanuit een stad kun je het buiten-gevoel ervaren. Bossen, rivieren, beekjes, polders, heuvelslandschap, coulisselandschap, dorpen en kastelen. Je raakt in Nederland eigenlijk niet uitgekeken.

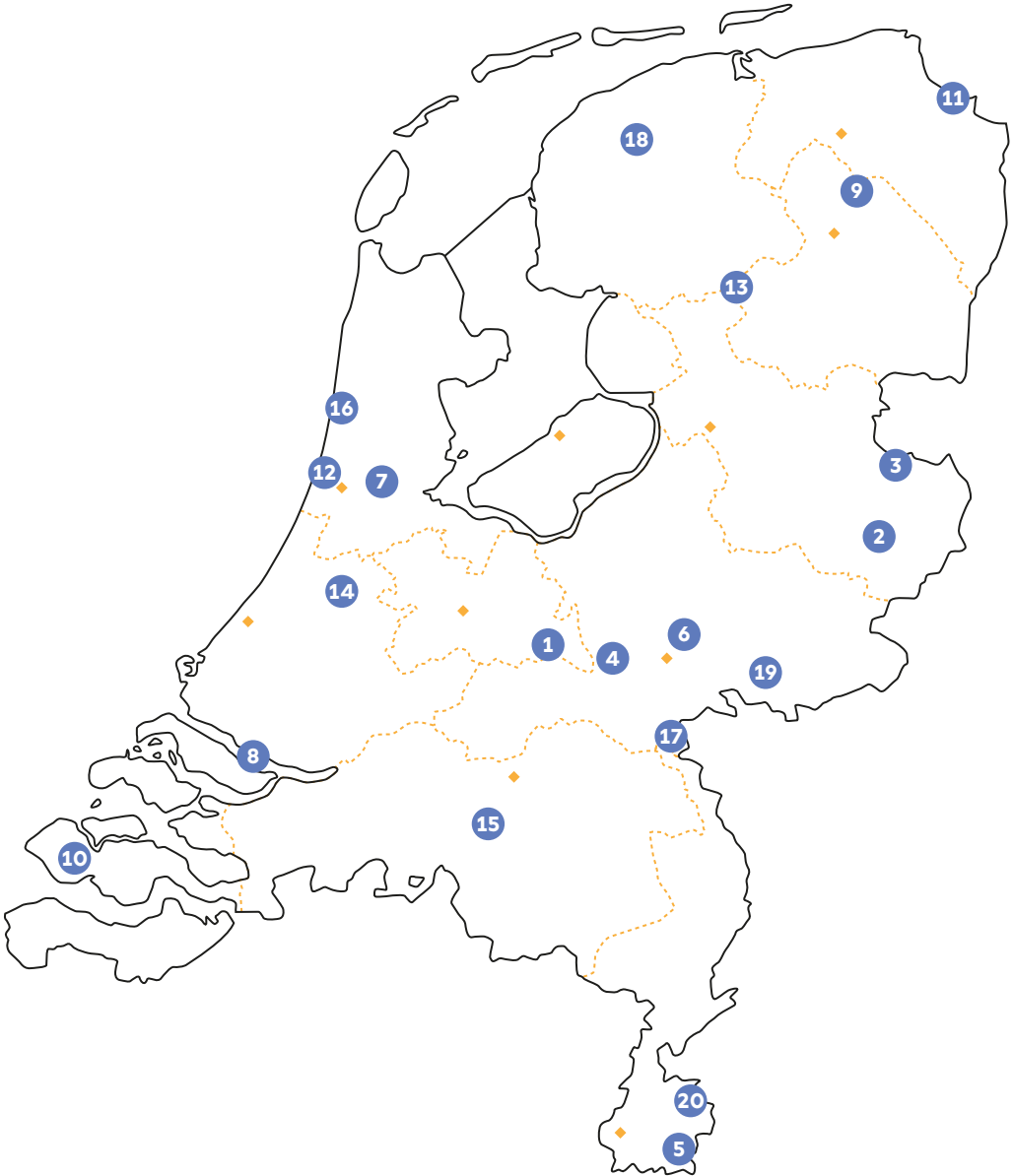
Terugkijkend heb ik maar van een ding echt spijt. De verrekijker. Die moet voortaan mee in de standaarduitrusting van klein rugzakje, regenjack en flesje water.

Ik sluit ieder weekend en hoofdstuk af met de wens en belofte om nog een keer terug te komen. Zo voelde het echt. Eenmaal mijn hart verloren aan hotel, herberg of streek heeft ervoor gezorgd dat het wensenlijstje nog langer wordt. Waar zal ik het eerste naar teruggaan?


Ik wens je veel plezier met een
weekend naar buiten!

Lydia Michiels van Kessenich


INHOUD



Voorwoord	5		
Praktisch	8		
1 UTRECHTSE HEUVELRUG	14		
Hotel Buitenlust Amerongen			
2 TWENTE	24		
Landgoed Hotel & Restaurant Carelshaven, Delden			
3 TWENTE	34		
Droste's Herberg Tubbergen			
4 GELDERSE VALLEI	44		
Hotel de Wereld Wageningen			
5 ZUID-LIMBURG	54		
Herberg de Smidse Epen			
6 VELUWEZOOM	64		
Boutique Hotel Beekhuizen Velp (Gld)			
7 NOORD-HOLLAND	74		
The Unbound Amsterdam			
8 NATUUREILAND TIENGEMETEN	84		
TinyParks Cast Away Tiengemeten			
9 DRENTSCHE AA	94		
Herberg de Fazant Oudemolen			
10 WALCHEREN	104		
Boutique Hotel The Roosevelt Middelburg			
11 EEMSDelta	114		
Hotel Restaurant Termunterzijl Termunterzijl			
12 KENNEMERLAND	124		
Hotel Bleecker Bloemendaal			
13 DRENTHE	134		
Logement & Gasterij Frederiksoord Frederiksoord			
14 GROENE HART	144		
Stadsherberg Alphen Alphen a/d Rijn			
15 NOORD-BRABANT	154		
Hotel Meneer van Eijck Oisterwijk			
16 KENNEMERLAND	164		
Het Oude Raadhuis Castricum			
17 RIJK VAN NIJMEGEN	174		
De Wolfsberg Groesbeek			
18 FRIESLAND	184		
Via Via Just A Room Leeuwarden			
19 ACHTERHOEK	194		
Havezathe Carpe Diem Vethuizen			
20 ZUID-LIMBURG	204		
Nivon Natuurvriendenhuis Eikhold Heerlen			
Index & dank	214		
Colofon	216		



Twente is een geliefde regio voor uitwaaiers. Maar hoe vind je tussen al die overnachtingsmogelijkheden die er zijn nu de perfecte plek? Droste's Herberg was een schot in de roos. Bij deze herberg met zijn no-nonsense-cultuur hoef je alleen simpelweg te genieten.



Bij een fijne herberg hoort een herbergier die uitdraagt waar zijn zaak voor staat. Zo'n herbergier is Harald Droste, eigenaar en het gezicht van Droste's. Zijn opa was in 1928 met Droste's begonnen. Toen was het nog een klein café. Haralds ouders namen de zaak in 1976 over en bouwden er enkele hotelkamers bij. Harald kwam in 1990 aan het roer, maar enkel de boel draaiend houden is niet zijn ding. Hij wil doen waar hij gelukkig van wordt – en het is zijn overtuiging dat dit voor zijn team en gasten ook het beste is. Daarom bedacht hij concepten zoals de boerderijlodges waar boeren zelf

gastheer zijn op hun erf, de landschapskamers waar gasten helemaal offline kunnen gaan, en boerderijen waar je met een grote groep kunt logeren.

Droste's Herberg ligt niet ver van de weg, maar op het gezellige terras merk je daar dankzij de beplanting niets van. Bij mooi weer eet je onder de grote plataan aan mooi gedekte tafels. De inrichting van de hotelkamers is sfeervol en modern, de kamers zijn geriefelijk. De meeste kamers hebben airconditioning, en anders ventilatoren zoals bij de patioskamers op de begane grond.

Fietstocht – 35 km

HARALDS RONDJE

Voor vandaag hebben we fietsen bij de herberg gehuurd – ditmaal geen elektrische fiets of mountainbike, maar een sportief exemplaar met dikke banden en veel versnellingen. Ons plan was om meteen na aankomst op pad te gaan. Maar waarom zo'n haast? vraagt Harald zich af. Hij doet voor hoe het ritme van mensen uit de Randstad eruitziet door snel in zijn handen te klappen. Daarna laat hij zien hoe het hier in Twente gaat en klapt een paar keer kalm en rustig achter elkaar. Zijn punt is duidelijk: we beseffen hoe opgejaagd Randstedelijk we hier komen binnenvallen. Eerst dus maar even een koffie op het terras en tot onszelf komen.

Harald houdt zelf erg van fietsen en hij heeft een fietsknooppuntenrondje van 35 km samengesteld, 'Haralds route: Twente in one day experience'. De route ligt klaar bij de receptie, met een duidelijke kaart, de knooppunten en opties om hem boven- of onderlangs te verlengen. Haralds persoonlijke tips staan met nummertjes op de kaart aangegeven. Als je het op tijd vraagt, kun je met Harald gaan 'gravelen', dus offroad fietsen met een gravel bike. Maar ook zonder Harald – en met de hulp van een gps-systeem – kun je deze routes van 45 tot 75 km prima doen.

SNOEPWINKEL VAN TWENTE

Onze fietsen hebben van die handige tasje achterop waar we onze spullen in kwijt kunnen. Binnen een minuut na vertrek voelen we ons al weg van de bewoonde wereld. Alles om ons heen is weids en mooi. We passeeren Twentse huizen met hun typische gevel-


tekens op de punt van de nok. Met die tekens werd onheil afgeweerd, of ze waren een symbool van vruchtbaarheid. Ook Droste's logo is van zo'n gevelteken afgeleid.

Kenmerkend voor het essenlandschap waar we doorheen fietsen zijn de akkers die door de jarenlange ophoging met mest zijn gaan opbollen. Maar we komen ook langs weilanden met grazende koeien en akkers met wuivende mais. Het is alsof we door de snoepwinkel van Twente rijden.

Dan duiken we het bos in. De paden zijn hier smal en er zijn veel andere fietsers, waardoor we echt even achter elkaar moeten fietsen. We zien vooral elektrische fietsen onderweg, maar het lijkt wel alsof wij alsmar dalen, dus ook met onze fiets is de route gemakkelijk te doen.

KLEURRIJKE KUNST

Onze stop is in kunstenaarsstadje Ootmarsum. Populair hier is museum Ton Schulten, waar kleurrijke kunst met een Twents thema te zien is en ook tijdelijke exposities worden georganiseerd. We gluren ook even binnen bij de kerk waar toevallig net prachtig gezongen wordt. Voor de kerk staat het bronzen beeld Vlöggen van een groepje mannen. Deze mannen vormen de 'Poaskearls', de paascommissie van acht rooms-katholieke ongetrouwde mannen. Volgens oud gebruik vormen zij het begin van een keten van mensen die met Pasen al zingend hand in hand door Ootmarsum lopen. Aan het einde van de tocht worden alle kinderen drie keer in de lucht getild onder luid 'hoera'-geroep.





Het lijkt wel of alle dagjesmensen zich verzameld hebben op de terrassen op het Kerkplein. Hou je niet van volle terrassen of kroegen, duik dan een van de kleine straatjes in, waar altijd wel een leuk plekje te vinden is.

Na een korte stop bij Restaurant 't Pläske pakken we de route weer op en fietsen langs campings en dwars door de velden. Door ons geklets missen we her en der een knooppunt, maar met behulp van de kaart vinden we onze route gelukkig wel weer – het overkomt ons wel vaker.

We genieten zo intens van al het moois om ons heen dat we besluiten de route te verlengen. Maar we maken ergens weer een fout en beschaamd staan we na 5 km extra alweer voor de herberg. Dan heeft het zo moeten zijn, vinden we. We vlijen ons neer op het fijne terras en bestellen een glas ijskoude limonade.

Rond etenstijd gluren we naar binnen in het restaurant. Het ziet er zeer uitnodigend uit, met mooi gedekte tafels en witte tafellakens – mij heb je dan al. Maar de mooie zomeravond lonkt en we gaan toch onder de grote plataan zitten. Op de kaart staan originele seizoensgebonden gerechten. Wij gaan voor een Droste's klassieker: een heerlijke pasta van Sint Jansrogge met pesto van gepofte knoflook, peterselie en pistachenootjes, gemarineerde groene olijven, shiitakes en een schuim van oude Twickelkaas. Iedereen lijkt hier plezier in zijn werk te hebben, de dame die ons bedient werkt hier zelfs al 16 jaar. Dat zegt genoeg.

DAG 2

Wandeling – 22,9 km

TWENTEPAD, ETAPPE 2

We ontbijten met Twentse lekkernijen zoals kaas van boerderij 't Hoepel uit Mander en melk van Boer Kees uit Agelo.

TWENTEPAD

Vandaag gaan we een etappe van het Twentepad lopen. Dat is een streekwandeling van Wandelnet van in totaal 87 km lengte opgedeeld in vijf etappes. Een van ons heeft de route via wandelnet.nl als gpx-bestand op de telefoon gedownload, maar je mag ook de wandelgids lenen die bij de receptie ligt. Streekpaden zijn overigens uitstekend gemarkeerd met geel-rode bordjes, dus dat kan niet fout gaan.



We besluiten te beginnen in Ootmarsum en vanaf daar de etappe terug naar het hotel te lopen. Maar andersom lopen kan dus ook: lekker vanuit de herberg vertrekken en dan de bus terug nemen. De bus die wij moeten hebben, richting Ootmarsum, gaat ongeveer twee keer per uur en stopt vlak voor de herberg. Tijdens de busrit herkennen we het landschap van onze fietstocht van gisteren. Hopelijk is de wandelroute wel anders. Maar we hebben gisteren al zoveel moois gezien dat we ons bijna niet kunnen voorstellen dat dat vandaag nog overtroffen gaat worden.

We stoppen aan de rand van Ootmarsum. Bij het winkelcentrum vragen we bij de slager of ze belegde broodjes hebben. Die hebben ze niet, maar ze stellen voor dat als wij nou bij de bakker ernaast broodjes halen zij ze wel voor ons willen beleggen. Dat doen we. We raken aan de praat over het traditionele feest dat hier rond Pasen plaatsvindt. We vertellen dat we het beeld van de Poaskearls al hebben gezien, maar als we die naam in ons beste Twents proberen te zeggen, moet de hele winkel lachen. Ze laten ons niet gaan voordat we het goed kunnen uitspreken. De slager vertelt vol trots over de optocht en de paasvuren. Hij drukt ons op het hart dat we dit evenement een keer moeten meemaken – en dat we dan op tijd een kamer moeten boeken! Wie weet volgend jaar.



*Ze maken je het hier wel heel
gemakkelijk om eropuit te trekken.
Alles is voor je uitgedacht*

SPRINGENDAL

We lopen een klein stukje terug naar de bushalte en steken de drukke weg over. Vanaf daar kunnen we meteen de geel-rode markering oppikken. Via bos en akkers komen we in het Springendal waar we gisteren ook even doorheen zoefden. Het is vandaag behoorlijk warm en we koelen onze polsen in de kristalheldere beekjes. Daarna lopen we over en langs de Paardenslenkte, een ondiepe stuwwal waar nu heide groeit en waar ze vroeger paarden langs smokkelden. Duitsland is vlakbij, we zien oude grenspalen staan.

Het houdt maar niet op met mooi te zijn. De talloze bankjes om te genieten van het uitzicht laten we voor wat ze zijn; met dit warme weer zitten we liever op een koele plek in het bos. We genieten van onze broodjes die de slager heeft belegd met nagelhout, een echt Twentse delicatessie van aan de lucht gedroogd rundvlees. We snakken wel naar meer water, want we hebben allebei maar één veldfles gevuld. Met dit broeierige weer is dat echt te weinig.

MANDERCIRKELS

Bij de Manderheide lopen we dicht langs of op de grens met Duitsland. Op de kaart zien we twee 'Mandercirkels' aangegeven, waar we omheen lopen. Achteraf ontdekken we dat deze akkers bijna honderd jaar geleden zijn aangelegd door grootgrondbezitter Gerhard Jannink. De velden konden dan eenvoudig vanaf één punt worden bewerkt, zonder dat de machines hoefden te keren. Uiteindelijk verkocht Jannink de akkers aan de provincie, en nu zijn ze ingericht als landschapskunst. De ene cirkel heeft in het midden een spiraalvormig labyrint, de ander een verhoging zoals bij een grafheuvel, waarop jeneverbesstruiken zijn aangeplant. De cirkels staan ook wel bekend als 'de beha van Jannink', en voor piloten zijn ze een mooi oriëntatiepunt.

Een half uurtje voor de laatste kilometers is er een Rustpunt waar we onze flessen kunnen vullen en iets lekkers kunnen kopen. En dan zijn we terug bij Droste's, waar we zeer voldaan nog een laatste keer onder de grote plataan gaan zitten. Mijn wandelmaatje geeft de route een dikke 9, als ze ergens had kunnen zwemmen was het zelfs een 10 geweest. Hoe kan het toch dat je in anderhalve dag zo ongelofelijk uitrust, bijkomt en oplaadt? Misschien omdat we nu dat Twentse ritme te pakken hebben?



BLIJF JE LANGER?

FIETSTOCHTEN

De Tubbergse molenaars ontwikkelden een fietsroute van 32 km met de toepasselijke naam 'Molenroute Tubbergen'. Deze is op te pikken bij knooppunt 21 in het centrum van Tubbergen. Je vindt de route op de website van Landschap Overijssel en onderstaande website. De route is er ook in een variant van 42 km en zelfs 54 km.

visittubbergen.nl

WANDELINGEN

Vanuit Droste's Herberg zijn twee wandelroutes uitgebreid beschreven: eentje van 5 en een van 8 km. Deze liggen klaar bij de receptie. In tijdsduur zijn er wandelingen omschreven met het knooppuntensysteem.



Je hoeft alleen maar naar het startpunt en dan kies je een of twee uur. Dit kan vanaf Parkeerplaats 'Molen van Bels' en vanaf parkeerplaats Staatsbosbeheer de Brandtoren. Daar start ook de onderstaande wandeling.

Het Boswachterspad Springendal is een wandeling van 18 km van Staatsbosbeheer dwars door het Springendal. Je vindt de routebeschrijving en gpx-bestand op de website van Staatsbosbeheer. Het startpunt is bij de parkeerplaats Brandtoren in Hezingen. Deze wandeling heeft een kleine overlap met de beschreven wandeling. Het voordeel hiervan is dat het een rondwandeling is.



DROSTE'S HERBERG

Uelserweg 95, Tubbergen
+31(0)592 23 19 91, drostes.nl

Bereikbaarheid

Bushalte de Viersprong ligt voor de deur. Parkeren kan gratis op de eigen ruime parkeerplaats, er zijn twee elektrische laadpalen aanwezig.



FIETSTOCHT

Route Harald's Fietsroute, 35 km of 49 km, een fietsknooppuntenroute langs Harald's lievelingsplekken, gemaakt door hoteleigenaar Harald Droste. **Start** Vanaf het hotel.

Brochure Route op papier bij de receptie.

Fietsverhuur Bij het hotel.

Horeca onderweg

Alle fietsers stoppen wel even op het Kerkplein in Ootmarsum. Het is hier altijd gezellig druk maar er is altijd wel een plekje te vinden. Wij zaten bij Restaurant 't Pläske.

- ▶ Kerkplein 24, Ootmarsum, restaurantplaske.nl

Zeker doen

De beroemdste kunstenaar van Twente heeft een eigen museum, op zijn 'eigen' plein.

- ▶ Ton Schultenplein 1, Ootmarsum, tonschulten.nl



WANDELING

Route Etappe 2 van Streekpad Twentepad, 22,9 km, van Ootmarsum naar Tubbergen, route gemaakt door Wandelnet, zie ook de wandelgids Twentepad. Deze gids kun je lenen bij Droste's.

Start We namen eerst de bus vanaf bushalte de Viersprong, Tubbergen (naast Droste's Herberg). Deze rijdt in tien minuten naar het startpunt. Stap uit bij bushalte Ootmarsum, Denekamperstraat en start de wandeling aan de overkant van de straat. Je kunt de route ook andersom lopen en dus meteen starten vanaf de herberg en de bus terugnemen vanuit Ootmarsum. De etappe komt net niet langs Droste's maar je kunt de route heel eenvoudig oppikken; overigens is de route dan 20,9 km dus dat scheelt weer 2 km wandelen. **Gpx-bestand** Via onderstaande website. **Markering** Geel-rode markering.

- ▶ wandelnet.nl

EEN WEEKEND NATUUREILAND TIENGEMETEN
VANUIT **TINYPARKS CAST AWAY**



Een prachtig eiland, midden in het Haringvliet, waar je je compleet van de bewoonde wereld waant. Op het moment dat je van de pont stapt, waaieren de wandelaars en fietsers zó over het eiland uit.



‘Naar wélk eiland gaan jullie?’ vroegen enkele vrienden. Tja, niet voor iedereen is bekend dat in het Haringvliet een juweeltje verscholen ligt: natuureiland Tiengemeten. In Nieuwendijk stap je op de pont en nog geen tien minuten later sta je midden in de wildernis. Op het eiland kun je eindeloos struinen, wandelen, fietsen en natuurlijk de *big five* spotten: Schotse hooglanders, reeën, hazen, zilverreigers en fazanten. Tijdens ons weekend leerden we dat de reeën op Tiengemeten zelf ooit het Haringvliet zijn overgezwommen. Dat was in de tijd dat veel landbouwgrond op het eiland veranderde in natuurgebied.

TINYPARKS CAST AWAY

Tiengemeten biedt meer dan alleen wildernis. In de Oude Polder, het oudste deel van het oosten, vind je Cast Away, een loot aan de stam van TinyParks dat kleinschalige recreatieplekken in de natuur opzet. De naam Cast Away is geïnspireerd op de film waarin acteur Tom Hanks moet zien te overleven op een onbewoond eiland. Bij Cast Away hoef je niet te overleven, maar het voelt absoluut wel alsof je op een onbewoond eiland zit. Van maart tot half oktober kun je hier slapen in een ingerichte Bell-tent, tipi of een prachtige Dome-tent met een enorm panorama-raam, alle met gedeeld sanitair. Je eigen tent

meenemen mag ook, maar kookspullen kun je thuislaten want ontbijt en diner zijn bij de prijs inbegrepen. Is zo'n buitenslaapplaats je te avontuurlijk dan kun je terecht in een van de zes Eilandkamers in de herberg. Deze hebben wel een eigen badkamer en zijn ook het hele jaar door beschikbaar. Als wij op Tiengemeten zijn is het oktober, en samen met een paar andere gasten durven we het nog wel aan om in een Tipi te kamperen.

Voor gasten organiseren ze bij Cast Away verschillende activiteiten, afhankelijk van het seizoen en het weer. Er zijn kampvuuren, spelletjesavonden, silent disco's, filmvoorstellingen en soms muziekoptredens. Geen behoefte aan vermaak? Ook helemaal prima. Cast Away is een plek waar je je telefoon uitzet, aanschuift bij een van de lange tafels binnen of buiten, een boek leest, de sauna of hottub induikt of zalig niets doet.

TIENGEMETEN

De nieuwsgierig makende naam van het eiland verwijst naar de oude oppervlaktemaat 'gemet', dat omgerekend ongeveer 0,4 hectare is. Inmiddels is Tiengemeten veel groter dan waar de naam voor stond, dankzij de invloed van natuur en mens. Na de bouw van de Haringvlietsluizen verdween de getijdennatuur. Daarna kwamen er uiteenlopende plannen waarbij de natuur mogelijk zou verdwijnen. Die plannen zijn gelukkig niet doorgestaan, en Tiengemeten is nu eigendom van Natuurmonumenten. In 2007 werd onder andere een gat in de dijk aan de zuidkant gegraven, waardoor er weer wetland kon ontstaan. Als je aankomt met de pont ligt rechts het deel waar Schotse hooglanders grazen, dat de Wildernis wordt genoemd. Het grote moeras in het midden van het eiland heet Weelde,

de strook vanaf de pont naar Cast Away en de oostpunt heet Weemoed – vandaar dat Tiengemeten ook wel bekendstaat als 'het eiland van de drie W's'.

BEZOEKERSCENTRUM NATUURMONUMENTEN

Na aankomst met de pont lopen wij direct naar het bezoekerscentrum van Natuurmonumenten. Daar is een schat aan informatie te vinden, niet alleen in de uitgebreide folder die je voor een klein bedrag kunt kopen maar ook bij de medewerkers. Een vriendelijke vrijwilliger tipt ons om een foto te maken van de grote plattegrond van het eiland met alle wandelroutes erop. Die routes staan ook op de website en op de (betaalde) natuurroute-app van Natuurmonumenten. Maar gewoon de markeringen volgen kan ook.

We neuzen wat rond en horen enkele vogel-spectators met dezelfde vrijwilliger overleggen wat vandaag de beste plek is om iets bijzonders te zien. Aan de muur hangt een groot schoolbord met welke vogel de afgelopen week waar gespot is. Zo blijkt de gigantische zeearend graag naar Tiengemeten te komen, niet om een nest te bouwen maar om tijdens zijn trektocht even te snacken en op te laden.

De vrijwilliger vertelt ook over een spannende redding de week daarvoor aan de westkant van het eiland waar het heel nat kan worden. Iemand was er van de paden afgegaan en zat vast in het riet. De brandweer en een helikopter moesten eraan te pas komen om deze persoon te redden. Al mag je overal lopen, wij besluiten om zeker op het westelijke puntje toch maar keurig op de paden te blijven.





DATUM	WAT	WAAR
24-9	Blauwe Kiek	Irene hoeve
24-9	Franko	penit
26-9	Zee-Arend	Noord Bidee
30/9	ysvogel Ree	landappel Laxis schijf nusse
30/9	visarend	uitrijk pauze
1/10	ysvogel zeearend	passant cubon
2/10		



Fietstocht – 1 à 2 uur

OVER VERHARDE PADEN

Bij het Bezoekerscentrum huren we twee fietsen en gaan eerst naar Cast Away, een klein eindje verderop. In de verte zien we de witte tipi's al staan. Cast Away ziet er meteen uit als een fijne plek met uitnodigende zitjes, vuurplaatsen en lange picknicktafels. Na een zalige limonade in de herberg laten we onze tassen achter en fietsen we terug naar het Bezoekerscentrum. Daar om de hoek lunchen we bij de Gezusters waar we op het terras, uit de wind, heerlijk genieten van het najaarszonnetje, een stevige linzensoep en appelkruimeltaart met appels van het eiland.

HOLLANDSE LUCHTEN

We willen met de fiets zo ver mogelijk naar de westkant van het eiland komen en daar waar we niet verder kunnen nog een stukje struinen. Na enkele kilometers langs de dijk zien we een paar prachtige vakantie-woningen van Buitenleven Vakanties. Een paar keer stappen we af en klimmen de dijk op om van het weidse uitzicht te genieten. We boffen ontzettend met het weer: Hollandse luchten met stapelwolken en af en toe een passerend zeilschip vormen samen een prachtig decor. We raken niet uitgekeken. Bij een klaphek zetten we onze fietsen neer en lopen we verder op de dijk. Regelmatig moeten we voorzichtig door de hoge begroeiing manoeuvreren om de Schotse hooglanders niet te storen.

Bij een splitsing houden we rechts aan om een van de uitgestippelde routes van Natuurmonumenten te volgen. We komen nau-

welijks met onze hoofden boven de begroeiing uit, alsof we in een doolhof zitten. Iets verderop stuiten we op een waterplas die zo groot en diep is dat we er met geen mogelijkheid doorheen kunnen zonder drijfnetten te krijgen. Jammer, hadden we nu maar laarzen bij ons gehad. We lopen terug naar onze fiets en gaan weer richting Cast Away. De zon staat laag en schijnt liefelijk over de Wildernis. Wat een mooi plaatje.

AAN TAFEL!

Buiten aan een van de picknicktafels drinken we nog even wat, tot een van de koks roept dat het eten klaar is. Bij Cast Away eet je namelijk samen. Geen paniek, je mag heus ook apart gaan zitten als je dat wilt. Wij vinden het alleen veel gezelliger en avontuurlijker om bij de anderen aan te schuiven met ons bord vegetarische curry en groene-kool-salade. Het contact tussen alle tafelenoten verloopt eerst voorzichtig, maar voor we het weten is iedereen geanimeerd met elkaar in gesprek. We horen mooie verhalen, zoals die van drie vrijwilligers die hier een paar dagen onderzoek doen naar de zeldzame Noordse woelmuis.

Zo'n avond samen eten maakt ons verblijf hier extra bijzonder. Onze telefoon hebben we tot nu toe alleen gebruikt voor foto's, voor de rest zijn we echt even offline. In de tipi maken we snel ons bed op met de lakens die klaarliggen. Buiten is het best fris geworden maar onze bedden zijn behaaglijk warm. Het sanitair is vlakbij, maar toch hopen we er vannacht niet meer uit te moeten.

Wandeling – 6,5 km

WINTERTALINGROUTE

LAARZEN AAN

We zijn vroeg wakker, en omdat het ontbijt vanaf 8.30 uur wordt geserveerd besluiten we al een ommetje te maken. Aan de rand van het kampeerveld zien we hazen. Hoorde we die nou ook vannacht om de tent huppelen? We lopen even de dijk op achter de herberg om de zon te zien opkomen. Zo ver van alles en iedereen kun je de natuur echt van dichtbij zien ontwaken. Als we nog een klein stukje verder over de dijk lopen zien we enkele reeën onverstoord grazen. Boven ons vliegen ganzen. Hoe fijn is het om zo wakker te worden? Het gras is nat en onze schoenen vrij snel doorweekt, dat dan weer wel. Met stukken krant erin laten we die tijdens het ontbijt een beetje drogen.

Ook de vrijwilligers die onderzoek doen naar de Noordse woelmuis zijn vroeg op pad gegaan en ontbijten niet mee. Het ontbijtbuffet staat klaar, met vandaag versgebakken bananenpannenkoeken. Met de andere gasten wisselen we nog wat laatste tips uit en dan wensen we iedereen veel plezier vandaag – we gaan op pad!

VERREKIJKER MEE

De rood gemarkeerde Wintertalingroute van Natuurmonumenten die we gaan lopen is een rondwandeling van 6,5 km. Hij is genoemd naar de wintertaling, de kleinste eend die voorkomt op het eiland. De officiële route begint bij het Bezoekerscentrum maar wij pikken hem vlak bij Cast Away op. Daarvoor lopen we een klein stukje terug richting

de pont en slaan dan linksaf bij het eerste rode pijltje. Bij een kleine steiger waar een roeiboot ligt, staan we even stil. Dit is de Weelde, het grote moeras in het midden van het eiland en het is net alsof we ons in een privévogelreservaat bevinden. Bij extreem hoog water wordt dit stuk overspoeld. In het voor- en najaar vallen de slikplaten droog waardoor de ideale pitstop voor talloze vogels ontstaat. In de verte zien we allerlei soorten vogels vliegen, en vlak boven ons horen we het zwiepen van de vleugels van enkele zwanen die zich opmaken voor een perfecte waterlanding. Zo ontzettend balen dat we geen verrekijker mee hebben, terwijl we er in de herberg gewoon eentje hadden kunnen lenen!

We vervolgen het pad en komen langs wat bebouwing. Daarna passeren we het Bezoekerscentrum en vervolgens de Oude Polder, het oudste gedeelte van Tiengemeten. Hier zie je de oude dijken en historische gebouwen zoals de Idahoeve, nu een zorgboerderij. Bij Cast Away halen we onze tassen en de fietsen op. De fietsen moesten eigenlijk al op het einde van de huurdag teruggebracht worden, maar omdat ze op maandag gesloten zijn kunnen we ze op een afgesproken plek bij het Bezoekerscentrum achterlaten. Het pontje gaat steeds tien minuten later dan het tijdstip van vertrek aan de overzijde. Op de terugweg zien we het weer langzaam omslaan. Wat hebben wij een geluk gehad.

*Hier hoor en zie je de natuur
echt ontwaken*





BLIJF JE LANGER?

WANDELINGEN

Op de website van Natuurmonument staan regelmatig georganiseerde wandelingen met een boswachter op de agenda. Hier kun je je voor opgeven. Afhankelijk van het seizoen is er steeds een ander thema, van stiltewandeling tot paddenstoelentocht. Echt een aanrader. Vanaf het parkeerterrein in Nieuwendijk kun je nog een mooie wandeling maken door Tiendgorzen. Ook een natuurgebied in beheer van Natuurmonumenten.

ANDERE ACTIVITEIT

In de zomer kun je rondom het eiland suppen. Bij de receptie van Cast Away kun je een sup reserveren. Er zijn twee musea op Tiengemeten: het Landbouwmuseum en het Rien Poortvliet Museum. Deze musea bevinden zich allebei nabij het Bezoekerscentrum.

landbouwmuseumtiengemeten.nl

rienpoortvlietmuseum.nl



TINYPARKS CAST AWAY TIENGENMETEN

Tiengemeten 1, Zuid-Beijerland
+31(0)85 401 00 06 (kantoor), tinyparks.nl

Glamping: 1 april tot 31 oktober
Eilandkamers in de herberg: hele jaar door

Niet vergeten: voor het avondeten (niet
inbegrepen) moet je je apart opgeven.

Bereikbaarheid

Vanaf Zuid-Beijerland rijdt een buurtbus van Connexion naar de pont. Het adres van de pont is Nieuwendijk 1, Zuid-Beijerland. Naast de pont is een groot parkeerterrein waar je gratis kunt parkeren. Informatie over de veerdienst vind je op de website van Natuurmonumenten. Een kaartje koop je ter plekke of online via de website. Fietsen mogen gratis mee op de pont.

Ook leuk

Ga zeker even langs het Bezoekerscentrum Tiengemeten. Hier vind je onder andere een krijtbord met daarop de gespotte vogels en andere dieren op het eiland. Je kunt hier ook een handige folder kopen. Dit bezoekerscentrum ligt net naast de pont op het eiland. In het hoog- en laagseizoen variëren de openingstijden.



FIETSTOCHT

Route Geen vaste route, je kunt hier zo lang je wilt over de verharde paden op verkenning.

Start Vanaf het Bezoekerscentrum of Cast Away. **Fietsverhuur** Via het Bezoekerscentrum Tiengemeten. Houd de openingstijden in de gaten en overleg over het terugbrengen van de huurfiets. Reserveren kan niet. **Zeker doen** Stap regelmatig af om over de dijk te lopen of een stukje door de wildernis te struinen.

Horeca onderweg

Achter het bezoekerscentrum ligt De Gezusters. De appeltaart is zelfgemaakt, de tosti's zijn van desembrood en de linzensoep beroemd. In het laagseizoen niet open.

► degezustersonline.nl



WANDELING

Route Wintertalingroute, 6,5 km, rode wandelroute, rondwandeling van Natuurmonumenten.

Start Bezoekerscentrum Natuurmonumenten (ook op te pikken nabij Cast Away). **Gpx-bestand** Via betaalde NatuurRoutes app van Natuurmonumenten. **Markering** Rode pijlen. **Extra informatie** In de (niet gratis) folder van Natuur-eiland Tiengemeten staat alles omschreven wat je tijdens deze wandeling tegenkomt. Eventueel laarzen aan en verrekijker mee.

► natuurmonumenten.nl