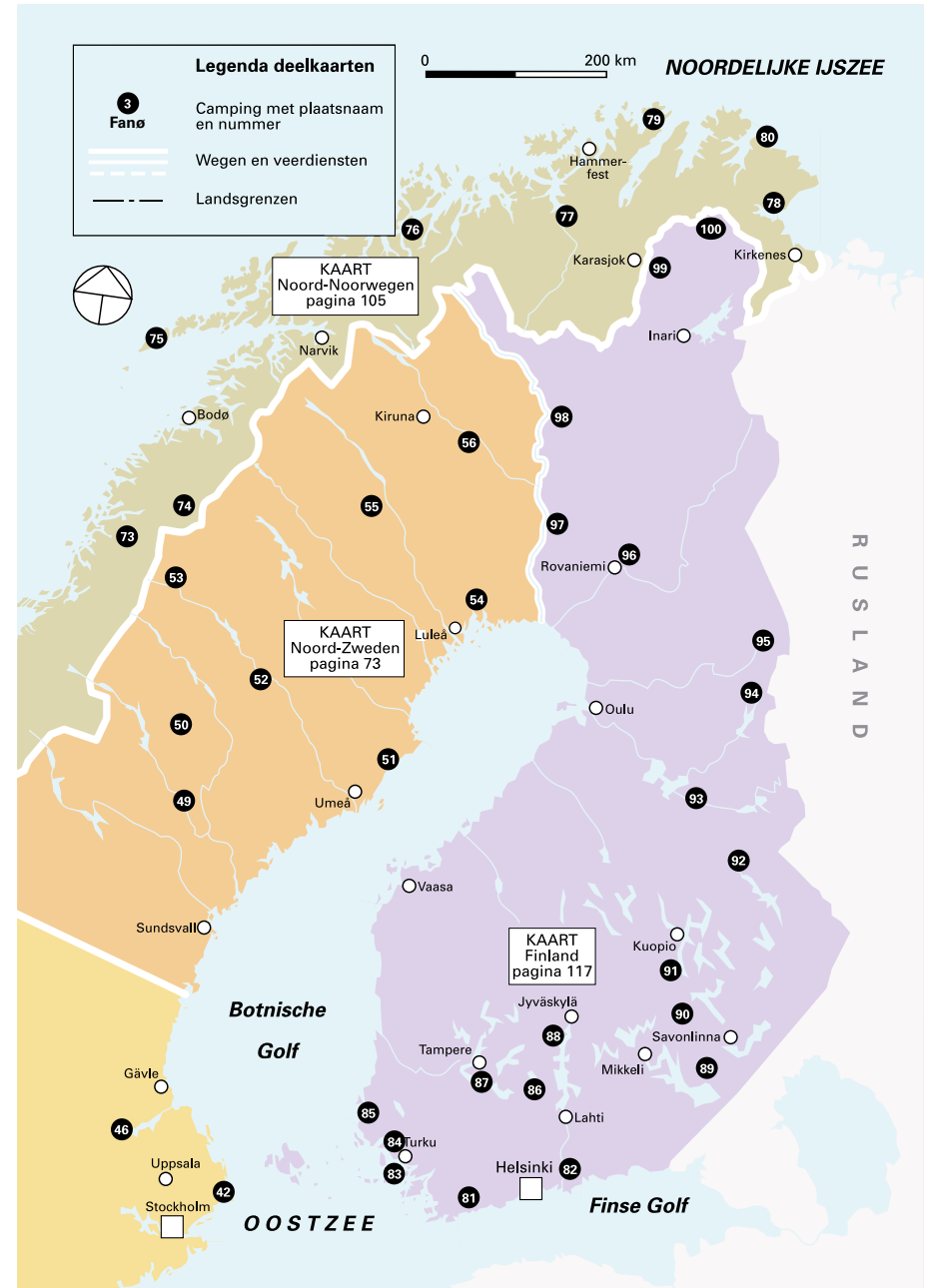
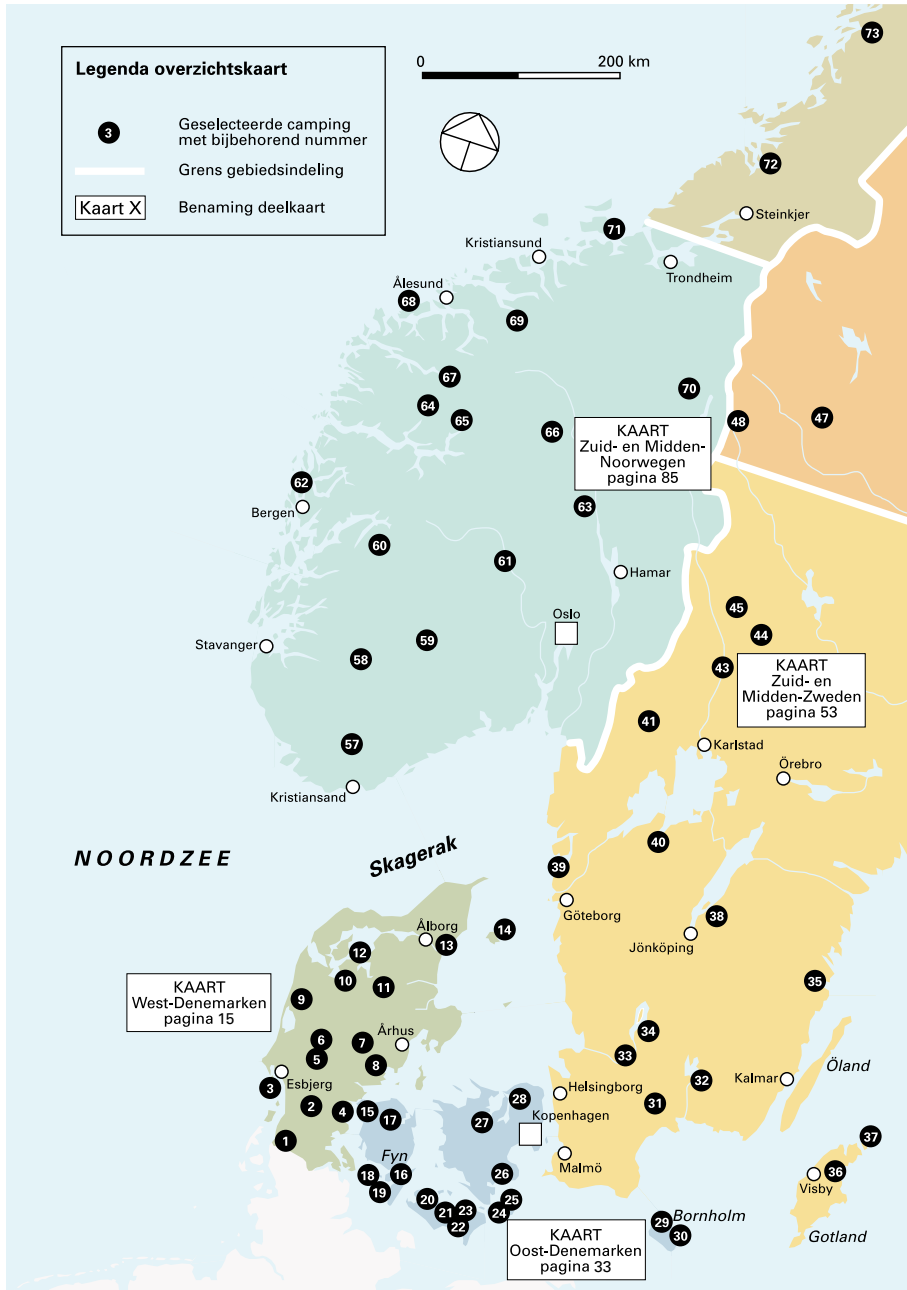


# Overzichtsk kaart Scandinavië



**adres** Hvidstregvej 4  
6280 Højer  
**telefoon** +45 53263547  
**mail** 6280dalercamping@gmail.com  
**web** www.dalercamping.eu

**geopend** 01/01 – 31/12  
**grootte** 10 plaatsen op 1 ha  
**gps** N 54°58'04" / 08°44'44" O

Zoek je een kleine gezellige camping midden in de natuur van Zuid-Jutland? Een plaats waar je cultuur en geschiedenis kunt beleven? En met handicapvriendelijk sanitair? Dan is dit je plek. Je zet je tent neer in de zon, maar er zijn ook schaduwplekken. De grond is verhard daar waar je standplaats is, om je heen zie je gras. De Daler camping ligt op fietsafstand van Højer, Tønder, Løgumkloster en de Duitse grens. De camping beschikt over een Finse kota (= hut), waar je indien gewenst overdekt kunt barbecueën. Bij minder goed weer is dit een gezellige plek om samen te komen. Sinds oktober 2016 is de camping in handen van Marcel en Diana en hun dochters Carmen en Laura die tijdens een vakantie eerder dat jaar verliefd werden op deze plek. Mocht je geen eigen tent bij je hebben, dan kun je terecht in een huurcaravan, De Waard of Tipi-tent of, ook heel leuk, in een sfeervol ingerichte zeecontainer! Daler is een dorpje in het uiterste zuiden van Jutland, dat nauwelijks 400 inwoners telt en in het buitengebied nog zo'n 40 boerderijen. Samen met de gehuchten Gaerup en Østerby deelt Daler een kerk en een dorps huis. Van oudsher is dit een gelovige streek. Een groot deel van de mensen is lid van de Volkskerk. Daler ligt in het Nationaal Park Vadehavet, waar lokale fietsroutes te vinden zijn. Met name in de trek tijden in het voor- en najaar kunnen vogelliefhebbers hier genieten van de duizenden steltlopers die zich hier gemakkelijk laten zien.

**adres** Ribe Landevej 30,  
6510 Gram  
**telefoon** +45 30346290  
**mail** info@enderupskovcamping.dk  
**web** www.enderupskovcamping.dk

**geopend** 01/01 – 31/12 (in voor- en naseizoen op afspraak)  
**grootte** 60 plaatsen op 2 ha  
**gps** N 55°17'21" / 08°56'52" O

De camping ligt heel landelijk in een omgeving die vooral bestaat uit bossen en heidevelden, afgewisseld met wat boerenbedrijven. Het terrein bestaat uit verschillende veldjes die van elkaar zijn gescheiden door flinke loofbomen. Zoals de meeste Deense campings kent ook Enderupskov Camping afgebakende staanplaatsen, die bovendien nog door hagen van elkaar zijn gescheiden. Hierdoor beschik je over vrij veel privacy. Voor motorrijders en fietsers met tent is een mooi veld. De sanitaire voorzieningen zijn uitmuntend en voorzien van verwarming, zodat je hier ook in het winterseizoen comfortabel kunt kamperen. De camping is niet groot en biedt daardoor veel gemoedelijkheid. Je kunt ook terecht in een van de trekkershutten op het terrein (1 april tot 1 oktober). In het Skovcaféen kun je heerlijk eten. Je bereikt de camping via de E45 en weg 47 richting Vojens. Bij de kruising van wegen 47, 25 en 24 ga je rechtdoor richting Gram. Ongeveer 7 km voorbij Gram ligt de camping aan de rechterzijde van de weg. Zuid-Jutland is al zeer lang bewoond en overal zie je dan ook sporen uit de steentijd, de bronstijd en de ijzertijd. Ook historische monumenten zijn er genoeg, zoals de fraaie kerkjes die overal te zien zijn of bijvoorbeeld de ruïne van de Sankt Thøgers Kirke. De inventaris is overgebracht naar Gram Kirke in het nabijgelegen Gram, maar eenmaal per jaar is er nog een kerkdienst op de locatie van de oude kerk. De grootste toeristische attractie vind je in het stadje Ribe, de oudste stad van Denemarken. Hier staat het museum Ribes Vikinger, waar je te weten komt hoe de Vikingen in deze streek leefden.







# Sevel Camping

**adres** Halallé 6  
7830 **Vinderup**  
**telefoon** +45 97448550  
**mail** mail@sevelcamping.dk  
**web** www.sevelcamping.dk

**geopend** 01/04 – 30/09 (daarbuiten op afspraak)  
**grootte** 50 plaatsen op 1,5 ha  
**gps** N 56°27'29" / 08°52'11"O

Sevel Camping is een rustige kampeerplaats aan de rand van het dorp in de prachtige natuur van Noordwest-Jutland. Het terrein is verdeeld in staanplaatsen, de meeste met elektriciteitsaansluiting, langs brede paden. Op de camping staan veel bomen en hagen die zorgen voor schaduw en beschutting. Een deel van het kampeerterrain is bedoeld voor kampeerders die te voet of per fiets arriveren. Ook op deze camping kun je een trekkershut huren. De sanitaire voorzieningen zijn uitstekend van kwaliteit en worden goed onderhouden; bovendien zijn ze goed toegankelijk voor mensen met een lichamelijke beperking. Uiteraard beschikt Sevel Camping over een keuken voor algemeen gebruik en vormt de eetzaal het middelpunt van de camping. Er is een ruimte waar je je zelf gevangen vis kunt schoonmaken zonder dat andere gasten daar last van hebben. Voor de kinderen zijn er tal van speeltoestellen.

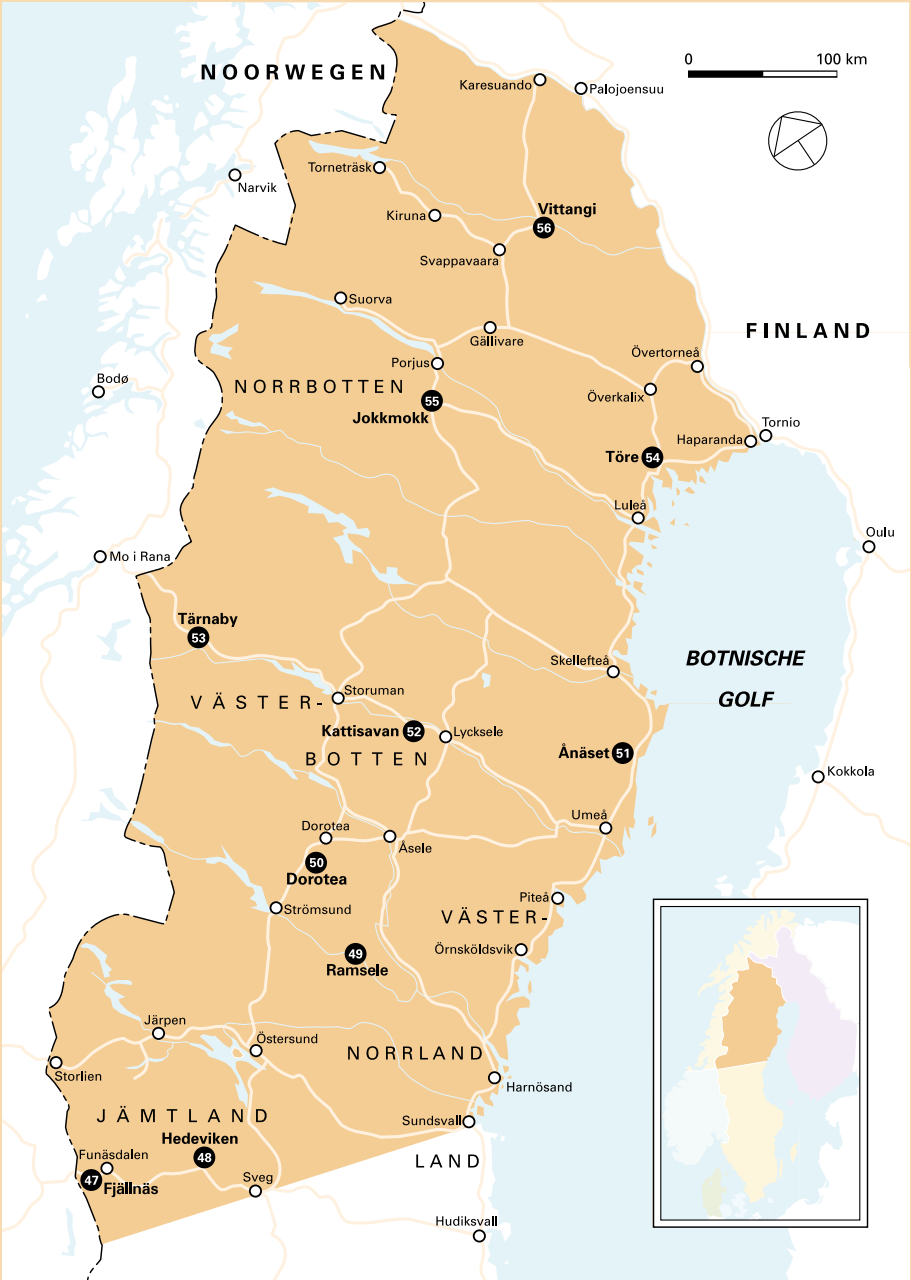
Vanaf de camping kun je lange wandel- en fietstochten maken, onder andere naar het prachtige natuurgebied Hjelm Hede met de ruïne van het Stubberkloster aan de oostelijke oever van de Stubbergård Sø. Een andere attractie is het themapark Hjerl Hede aan de westzijde van de Flyndersø, iets ten noorden van de camping. In dit themapark worden de leefomstandigheden van weleer – vanaf de steentijd tot de negentiende eeuw – nagebootst door meer dan 100 acteurs. Leuk is ook een bezoek aan de geheel gerestaureerde middeleeuwse burcht van Spøttrup. De camping ligt in Sevel, bij Vlinderup. In Vlinderup: sla na de kerk rechtsaf. Na 7 km kom je in Sevel, waar de camping goed wordt aangegeven met campingborden.







# Noord-Zweden



Noord-Zweden





## Skitteneelv Camping

**adres** Ullstindveien 736  
902, Krokeldalen – **Tromsø**  
**telefoon** +47 46858000  
**mail** post@skitteneelvcamping.no  
**web** www.skitteneelvcamping.no

**geopend** 15/05 – 15/09  
**grootte** 90 plaatsen op 1,3 ha  
**gps** N 69°46'38.90" / 19°22'56.31" O

Voor een camping die op een zo afgelegen plek ligt is de Skitteneelv Camping zeer goed toegerust. Hij beschikt onder andere over een groot verwarmd zwembad met spectaculaire waterglijbanen. Geen overbodige luxe overigens, want het zeewater in deze contreien wordt ook 's zomers niet echt warm. Je bevindt je namelijk ver boven de poolcirkel. Zoals gebruikelijk in Noord-Noorwegen is het kampeerterrein zelf vrij open en vlak, zonder bomen of struiken, want die willen hier gewoon niet groeien. Rondom je staanplaats heb je doorgaans zeeën van ruimte en kun je optimaal genieten van de middernachtzon (21 mei tot 21 juli). In de wintermaanden is de camping dicht, maar zijn de huisjes wel te huur, mocht je het noorderlicht willen zien. De sanitaire voorzieningen voldoen aan de vrij hoge Noorse normen, alleen moet je voor een warme douche extra betalen. Op de camping kun je roei- en motorbootjes huren om in de fjord te gaan vissen. In de kiosk kun je wat boodschappen doen en in de snackbar kun je eten (ook afhalen). De Skitteneelv Camping ligt vrij afgelegen op 25 km van Tromsø. Die stad is een bezoek zeker waard en heeft tal van interessante musea, leuke winkels en restaurants en een levendig stadsbeeld, met veel jongeren die hier aan de universiteit studeren. De directe omgeving leent zich voor wandeltochten, eventueel zelfs meerdaagse als je de route neemt door het Trolldal richting Tromsø. Langs de route staan overnachtingshutten. De route: rijdend over de E6 neem je bij Nordkjosbotn de E8 richting Tromsø. Vanaf Tromsø wordt de camping met borden aangegeven.





## Faxe Ladeplads Camping

**adres** Hovedgaden 87  
4654 **Fakse Ladeplads**  
**telefoon** +45 23950326  
**mail** bensus1@hotmail.com  
**web** www.faxe-ldp-camping.dk

**geopend** 01/01 – 31/12  
**grootte** 89 plaatsen op 1,7 ha  
**gps** N 55°13'20" / 12°10'43" O

Faxe Ladeplads bereik je door op de E47/ E55 de afslag 37 bij Rønnede te nemen. Via weg 154 naar Fakse en vervolgens Fakse Ladeplads. Daar richting Vemmetofte. Na enkele honderden meters ben je bij de camping. Het parkachtige terrein van de Faxe Ladeplads Camping is vrij vlak en open, maar de verschillende standplaatsen worden van elkaar gescheiden door lage hagen en hier en daar een boom. Het servicegebouw bevat voldoende toilet- en douchegelegenheden, een familiekamer, een badkamer/toilet voor mensen met een lichamelijke handicap, een ruimte voor de verzorging van baby's, een washok met wasmachine en droger en de op Deense campings altijd aanwezige gemeenschappelijke keuken. Er is ook een fitnessruimte waar de gasten vrij gebruik van kunnen maken. Op het terrein staan voldoende speeltoestellen voor kinderen. In de kiosk kun je je dagelijkse boodschappen doen en broodjes voor de volgende dag bestellen. Faxe Ladeplads is ontstaan als haven voor de kalksteengroeve van Fakse, een paar kilometer in het binnenland. Bij de groeve is een interessante tentoonstelling met de fossielen die men vond tijdens het winnen van kalksteen. Je kunt er ook zelf fossielen gaan zoeken. Er zijn vanaf de camping leuke dagtochten te maken, zoals naar Stevns Klint. Hier zijn de krijtrotsen misschien niet zo hoog en niet zo wit als die van Møn, maar ze zijn wel interessant. Kijk maar eens naar het kerkje van Højerup, waarvan het koor in de eerste helft van de twintigste eeuw naar beneden is gestort. Daaraan zie je dat de ongenaakbaar ogende rotswanden toch aan erosie blootstaan en dan gaat het verval sneller dan je denkt.

