



Telefoonnummer: +31592861951
Website: www.deballoohoeve.nl/camping
Camperplekken: 25
Geopend: 01-01/31-12
Voorzieningen: loosplaats (toilet en water), toilet, douche, water, stroom
Prijsindicatie: €22

Gemoedelijkheid

ruime plaatsen vooral rust. Als je van streekproducten houdt, moet je het winkeltje zeker even een bezoekje brengen, want vers brood, biologisch vlees en heerlijk, zelfgemaakt ijs is hier volop verkrijgbaar.

De Balloohoeve heeft ruime staanplaatsen aan een veldje en alle plaatsen hebben elektra. Campers zijn het hele jaar welkom. Het sanitair is modern, zeer schoon en de vloerverwarming maakt het ook in koudere periodes aangenaam vertoeven.



Historie en natuur

Fietsen in het landschap van de Drentsche Aa betekent fietsen in een oeroud landschap. Historie valt hier samen met natuur. Naast veel prehistorische monumenten tref je in dit bijzondere gebied mooie beken aan die kronkelend een weg door het landschap zoeken.

Op je fietstocht zul je door verschillende mooie esdorpen rijden. Deze dorpen werden vroeger aan de oevers van de beek aangelegd en vele zijn gelukkig goed bewaard gebleven. Geniet hier van heidevelden en hooilanden, uitgestrekte bossen met zandmeren en dorpen met Saksische boerderijen rond de brink.





ONDERWEG

- 1 Balloërveld**
 Na knooppunt 75 verandert het landschap en fiets je over een groot heideveld, het Balloërveld. De heidebegroeiing wordt hier en daar afgewisseld met veenmeertjes, dennenbomen en kleine zandverstuivingen. Aan de rand van het natuurgebied vind je de schaapskooi, ook zeker een bezoekje waard!
- 2 Historische grafheuvels**
 Als je verder richting Rolde fietst kom je langs twee grafheuvels. Deze graven komen uit de Bronstijd en werden vaak gebruikt om meerdere mensen in te begraven. De plaatsen werden niet alleen gebruikt als laatste rustplaats voor de doden, maar ook als plek voor verering. Tegenwoordig worden de grafheuvels beschermd als historisch monument.

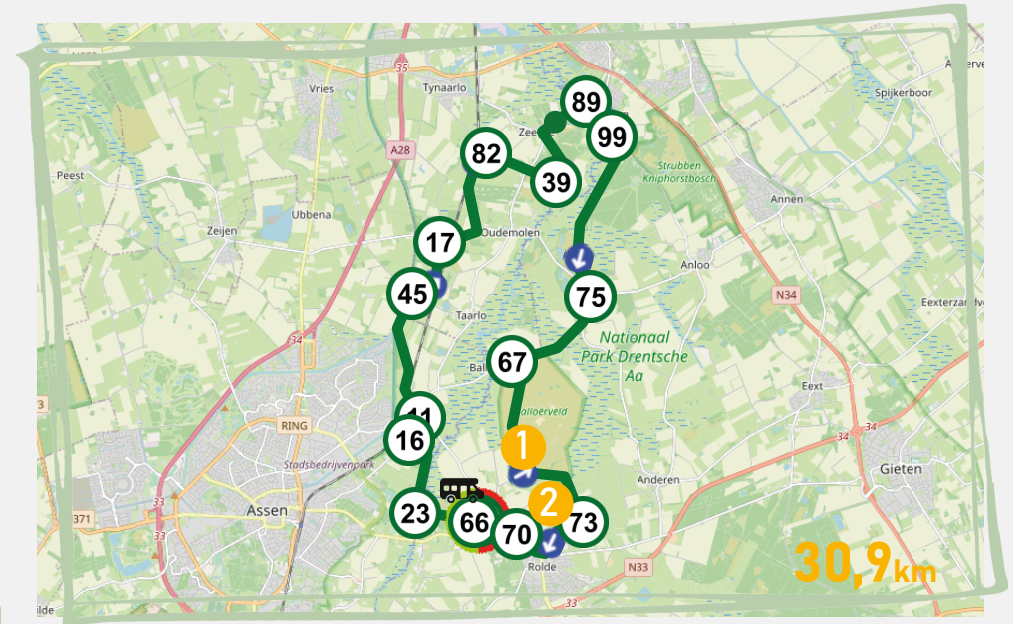
Even pauze

Als je het bruggetje over het Schipborgse Diep passeert zie je het restaurant de Drentsche Aa al liggen. Hier kun je op het terras langs het water heerlijk genieten van het uitzicht en (hopelijk) het zonnetje.

KNOOPPUNTENROUTE

Landschap Drentsche Aa

BALLOO - TAARLO - ZEEGSE - ROLDE



- 1** Balloërveld
- 2** Historische grafheuvels
- Schipborg, Restaurant de Drentsche Aa



CAMPERPLAATS HAAMSTEDE Kanaaldijk 17, Giethoorn



Telefoonnummer: +31629004907
Website: www.haamstedegiethoorn.nl
Camperplekken: 40
Geopend: 01-03/05-11
Voorzieningen: loosplaats (toilet en water), toilet, douche, water, stroom
Prijsindicatie: €16

*Ideale locatie
bij Giethoorn*

Het is alweer even geleden dat deze camperplaats een prijs behaalde bij de NKC verkiezing tot Camperplaats van het jaar, maar ook nu is deze plek nog steeds zeer de moeite waard. Bovendien ligt het op een ideale locatie dicht bij het toeristische centrum van Giethoorn. Haamstede is een vrij grote camperplaats, maar het voelt niet massaal.

Alle voorzieningen zijn aanwezig en ook het sanitair ziet er netjes uit. Hou er rekening mee dat het in het hoogseizoen erg druk kan zijn hier, dus kom op tijd als je zeker wilt zijn van een plekje.

De plekken zijn mooi ruim en grotendeels verhard, met een stukje grasmat. Dit is de ideale locatie om Giethoorn te verkennen en om fietstochten te maken naar bijvoorbeeld de Weerribben.



FIETSOMGEVING

Speervol en pittoresk

Open water, moerasbos en eindeloze rietvelden: de natuur in de Weerribben is prachtig en ziet er ongerept uit. Maar niets is minder waar, want eigenlijk is dit landschap ontstaan door het winnen van turf. Hierdoor veranderde de natuur in een zompig gebied met waardevolle moerasbossen.

Natuurlijk bezoek je ook Giethoorn op deze route. Het dorpje heeft de bijnaam 'Hollands Venetië' en staat bekend om zijn pittoreske uiterlijk. Mooie bruggetjes over de sloten en vaarten die ooit werden gegraven om het turf uit de omgeving af te voeren.





ONDERWEG

1 Giethoorn
Fluisterbootjes zijn karakteristiek voor Giethoorn. Elke zomer is het in de grachten een drukte van belang. Maar ook de Gieterse zeilpunter zie je hier veel varen. In het water tussen de huizen wordt de punterboom gebruikt om de boot voort te duwen en op de meren kunnen de mast en het zeil worden opgezet om te punterzeilen.

2 Buitencentrum Weerribben
In De Weerribben vind je een landschap van smalle stroken land en water dat ontstaan is doordat veenarbeiders hier honderden jaren lang turf afgegraven hebben. Het veen werd uit trekgaten (de weeren) omhoog gehaald en op de lange smalle legakkers (de ribben) te drogen gelegd. Als je meer over het gebied wilt weten is het leuk om het buitencentrum te bezoeken.

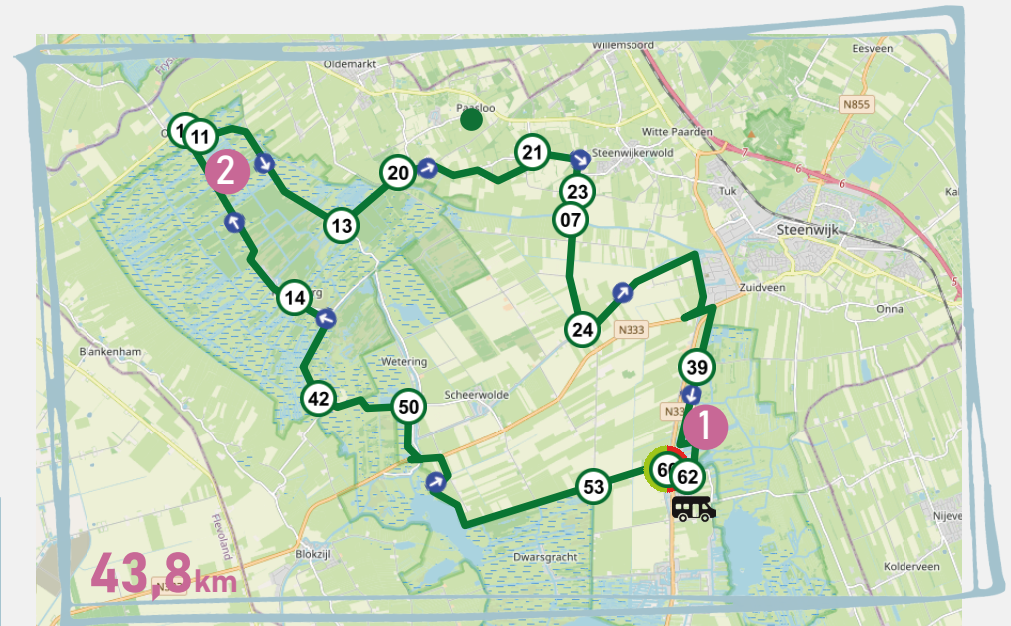
Even pauze

Als je de Weerribben achter je gelaten hebt, is het misschien tijd om te pauzeren en wat te eten en te drinken. Wat is daarvoor een betere plek dan 't Binnenhof in Paasloo? Hier aan de Binnenweg 12 kun je binnen of op het gezellige terras heerlijk genieten van een kop koffie of een lekkere lunch.

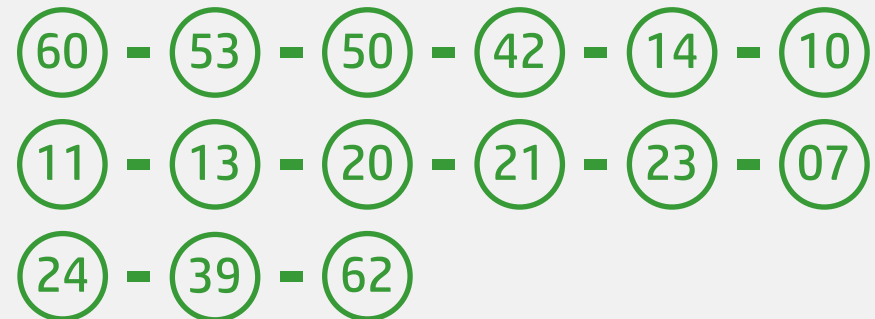
KNOOPPUNTENROUTE

Giethoorn en De Weerribben

GIETHOORN - OSSEZIJL - STEENWIJK



- 1** Giethoorn
- 2** Buitencentrum Weerribben
- Paasloo, 't Binnenhof



Telefoonnummer: +31227541671
Website: www.lodge61.nl
Camperplekken: 25
Geopend: 01-01/31-12
Voorzieningen: loosplaats (toilet), water, douche, toilet, stroom
Prijsindicatie: €34

Landelijk bij het IJsselmeer

De camperplaatsen variëren in lengte van 5 tot 11 meter en zijn voorzien van een fijn grastegelpaadje waar je de camper op kunt parkeren.

Neem even de tijd om een kijkje te nemen in de leuke boerderijwinkel. Daar worden voor een schappelijk prijsje de lekkerste potjes zelfgemaakte jam verkocht, allemaal van eigen oogst gemaakt. Ook vind je hier allerlei andere Westfriese lekkernijen én heerlijk zelfgemaakt ijs.

Op een mooie, landelijke plek, op slechts een halve kilometer afstand van het IJsselmeer, ligt Lodge 6. Ondanks de plattelandsomgeving ben je hier binnen een kwartiertje lopen in het mooie historische centrum van Medemblik. Lodge 61 bestaat uit een camping, lodges en een camperpark met veertig mooie groene plaatsen.



Indrukwekkend veel bloemen

Deze route is niet alleen in het voorjaar mooi met de prachtige kleuren van de tulpen, narcissen en hyacinten.

Naast bollenvelden vind je hier ook mooie, groene weilanden en fiets je over dijken met grazende schapen. Tussen Medemblik en Onderdijk ligt een waterrijk stuk; hier fiets je een heel stuk langs het IJsselmeer. Als de zon schijnt zijn het een leuke plek om te pauzeren en te genieten van het uitzicht op het water met tal van zeiltjes.





ONDERWEG

- 1 Nederlands Stoommuseum**
 Heb je een idee hoe lang het oude gemaal er over deed om één millimeter regenwater uit de polder weg te pompen? In het stoommuseum, dat gevestigd is in een voormalig stoomgemaal van 150 jaar oud, kun je antwoorden op dit soort vragen vinden. En het stoomgemaal werkt op bepaalde dagen nog steeds! Wil je dit museum een bezoek brengen? Kijk even op de website voor de openingstijden.
- 2 Twisk**
 Eerder op de route heb je misschien, vanaf de hoge rug van de Westfriese Omringdijk, de kerktoren van Twisk al in de verte zien liggen. Het dorpje Twisk bestaat uit een combinatie van fraai gerestaureerde stolpboerderijen, kerkjes en historische huizen. Al fietsend krijg je een goed beeld hoe dit dorp er vroeger uit heeft gezien.

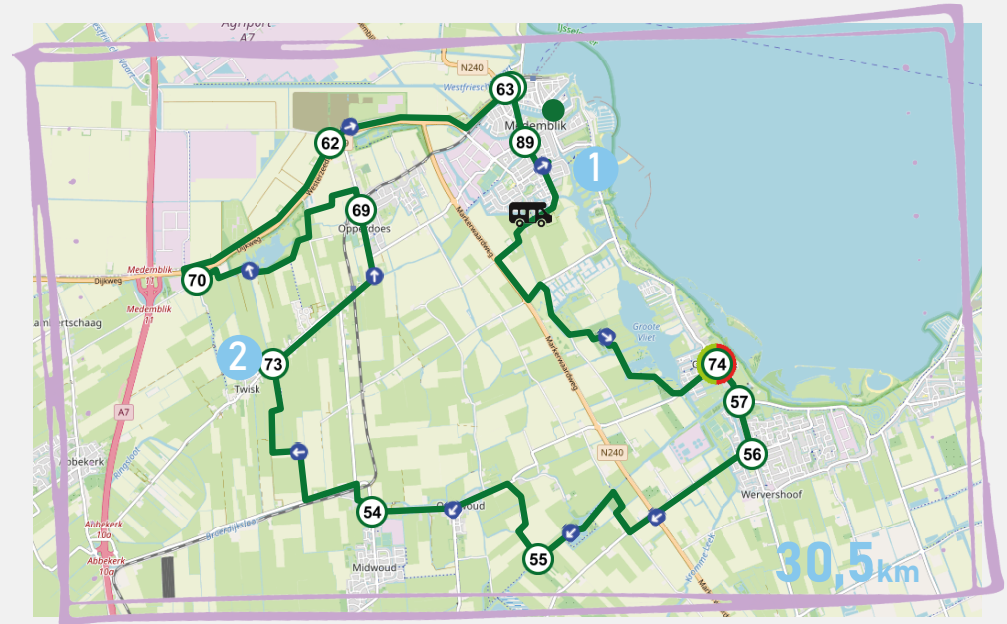
Even pauze

Weer terug in het gezellige Medemblik is er genoeg gelegenheid om ergens wat te eten of drinken. Er zijn meerdere gezellige terrassen zoals bijvoorbeeld bij Eetcafé de Kwikkel.


KNOOPPUNTENROUTE

Wsselmeer via Medemblik

WERVERSHOOF - OPPERDOES - MEDEMBLIK



- 1 Nederlands Stoommachinemuseum
- 2 Twisk
- Medemblik, eetcafe de Kwikkel



PARKING CAMPING WEIZICHT

Noordlangeweg 19, Kats

Telefoonnummer: +31651640816

Website: www.weizicht.com

Camperplekken: 8

Geopend: 01-01/31-12

Voorzieningen: loosplaats (toilet en water), toilet, douche, water, stroom

Prijsindicatie: €20

Rust in de kop van Noord-Beveland

Alles wat je wenst als camperaar is hier voorhanden.

Alle voorzieningen zijn aanwezig en het sanitair is zeer schoon. Verder zijn de camperplekken lekker ruim opgezet en zowel water als elektriciteit is op elk plek aanwezig.

Daarnaast is de gratis wifi uitstekend en kun je elke dag broodjes bestellen. Wat wil je nog meer?



Boven in de kop van het Zeeuwse eiland Noord-Beveland, vlakbij de Zeelandbrug, ligt tussen de twee dorpjes Kats en Colijnsplaat, de leuke Minicamping Weizicht. Lekker centraal in Zeeland, zodat zowel de mooie Zeeuwse stranden als de gezellige plaatsen Zierikzee en Goes goed bereikbaar zijn.



FIETSOMGEVING

De frisse zeelucht van een eiland

Noord-Beveland is het op één na kleinste eiland van Zeeland en heel geschikt voor het maken van een mooie fietstocht. Het eiland is de perfecte locatie om al fietsend de frisse zeelucht in te ademen. Maar ook het binnenland is prachtig.

Je ziet hier dijken met rijen populieren erlangs en weidse uitzichten over akkerland. Op veel plaatsen langs de noordkust liggen zelfs dubbele dijken: een eerste langs de kust en als extra bescherming een tweede landinwaarts. Wie over zo'n dijk fietst, wordt telkens weer verrast door de besloten wei- en rietlandjes.





ONDERWEG

1 De Zeelandbrug
 Als je langs de Oosterschelde fietst, zie je in de verte de Zeelandbrug liggen. Deze lange brug, werd destijds aangelegd met het doel om vanuit Schouwen-Duiveland een goede verbinding te maken met de industrie rond Vlissingen. In 1965 werd de brug door Koningin Juliana opengesteld, waarna hij in 1967 z'n officiële naam kreeg.

2 De Tempel van Nehalennia
 Dat in Colijnsplaat al aan het begin van de jaartelling mensen woonden bewijst de gereconstrueerde tempel bij de haven. Het is een van de twee bekende tempels gewijd aan de godin Nehalennia, een godin van leven, vruchtbaarheid en dood tegelijk. De andere stond in Domburg. In 1970 en in de jaren er na, werd een groot aantal altaren opgegraven uit de Oosterschelde.

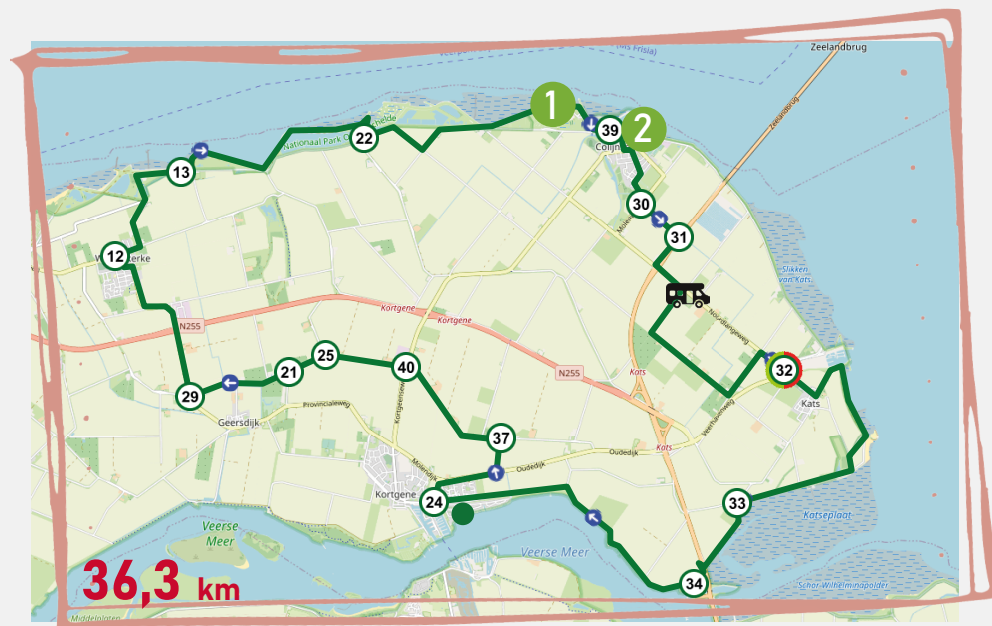
Even pauze

In Kortgene pal aan het Veerse Meer, (naast een camping) tref je Grand Café de Paardekreek aan. Rust lekker uit op het heerlijke terras aan het water!

KNOOPPUNTENROUTE

Langs het water van de Schelde

KATS - COLIJNSPLAAT - WISSENKERKE



- 1** De Zeelandbrug
- 2** De Tempel van Nehalennia
- Kortgene, Grandcafé de Paardekreek

