

SNEAK
PREVIEW

De MOOISTE FOTOLOCATIES

Oost-Nederland

Flevoland · Overijssel · Gelderland

145 natuurgebieden en 600 locaties



Alsjeblift: hier is de **SNEAK PREVIEW** van De Mooiste Fotolocaties van Oost-Nederland. Het ultieme naslagwerk voor iedere natuur- en landschapsfotograaf! Alle fotogenieke gebieden van Gelderland, Overijssel en Flevoland vind je in dit boek: 145 gebieden, meer dan 600 locaties en bijna 400 pagina's. Een uniek naslagwerk, niet eerder verscheen er zo'n compleet, diepgaand en concreet boek met fotolocaties.

Je kunt het boek nu al **MET KORTING** bestellen. In verband met de wet op de vaste boekenprijs mogen we geen korting op boeken geven, behálve als het een pre-order is. Dus pak je voordeel! Als het boek nu bestelt, ontvang je:

- € 5,- korting
- gratis verzending (binnen Nederland)
- het boek als eerste in huis
- een gratis jaarplanner

Of je nu woont in Gelderland, Overijssel of Flevoland, of er af en toe op bezoek gaat: dit boek is een 'must-have'.

Jij hoeft niet langer tijd en energie te steken in het vinden van fotolocaties. Je hoeft niet het web af te speuren op zoek naar informatie waarvan je niet weet of het 100% klopt. Alle, maar dan ook echt álle relevante informatie vind je in dit boek. **BETROUWBARE INFORMATIE** van collega-fotografen die deze gebieden op hun duimpje kennen en met jou delen.

Veel plezier met deze sneak preview en [klik hier](#) om het boek voor slechts € 39,95 te bestellen.

Deze aanbieding geldt tot en met 22 december 2019.

Hartelijke groet,
Bob Luijks
Daan Schoonhoven



Gebruiksaanwijzing

Dit boek bundelt zoveel mogelijk kennis. Dat doen we in woord en beeld. Hiernaast zie je hoe we een gebied presenteren. Op deze pagina's lees je hoe je dit boek gebruikt.

1 Regionaam

Elke provincie is ingedeeld in regio's. Alle gebieden staan per regio gerangschikt.

2 Gebiedsnaam

Er zijn 200 verschillende gebieden uit de provincies Flevoland, Overijssel en Gelderland in dit boek opgenomen. Iedere provincie heeft zijn eigen kleur.

3 Inleiding

In een korte inleidende tekst krijg je gelijk een indruk wat je van dit gebied kunt verwachten en wat je er kunt fotograferen.

4 Kaartje

Gedetailleerde kaart waarop de exacte locaties duidelijk zijn aangegeven. Ook de parkeerplaatsen en bezoekerscentra worden op dit kaartje getoond.

5 Provincie-omtrek met stip

Op dit overzichtskaartje zie je in één oogopslag waar de locatie zich in de betreffende provincie bevindt.

6 Parkeren

Alle relevante parkeerplaatsen worden hier vermeld. Soms wel tot vijf verschillende parkeerplaatsen. Per parkeerplaats staat door middel van een nummer aangegeven voor welke locaties deze geldt. Staat er geen nummer bij, dan kun je vanaf die parkeerplaats iedere locatie bereiken.

7 Waarneming-ID

Dit nummer correspondeert met het ID dat waarneming.nl heeft gekoppeld aan dit gebied. Op deze manier kun je makkelijk zoeken op waarneming.nl naar recente waarnemingen in dit gebied. Ga

naar www.waarneming.nl/locations/xxx en vervang de xxx door het nummer dat je in het boek leest. Je komt dan meteen op de juiste pagina uit en ziet de recente waarnemingen.

The screenshot shows a two-page spread from a field guide. The left page is titled 'Reevediep' and includes sections for '1 Kop van Overijssel', '2 Herman van der Hart & Freek Veldman', '3 De IJsseldelta heeft er een nieuwe rivierarm bij: het Reevediep...', '4 Praktisch' (with sub-sections for '6 Parkeerplaats' and '7 Waarneming-ID'), and '11 Locatie 1 - Fietspad'. The right page includes '10 Locatie 2 - De Enk', '12 Wat, waar en wanneer?' (with a weather and bird activity chart), and '13 Nabijgelegen gebied'. The pages feature various photographs of wetlands and birds.

10 Locatie met gps-coördinaten

Bij elke locatie vind je de exacte gps-coördinaten, de meest exacte manier om de beschreven locatie te vinden. Kopieer ze naar Google Maps of je gps-apparaat.

11 Tekst locatie

Uiterst praktische informatie wat je ter plekke kunt fotograferen, met welke punten je rekening dient te houden en concrete fotografietips.

12 Waar, wanneer en hoe

In een uiterst gecomprimeerde vorm zie je hier per locatie welke maanden geschikt zijn, op welk moment van de dag, onder welke weersomstandigheden en voor welke natuurfotografische discipline.

- In welke maanden van het jaar je het best naar de genoemde locatie kunt gaan. Uiteraard liggen er het gehele jaar door kansen, maar vaak biedt een bepaalde periode je de beste kansen. Denk daarbij aan het bloeien van een bepaalde plant, de vogeltrek of intense herfstkleuren. 1-12 betekent dat een gebied het gehele jaar door de moeite waard is, individuele nummers verwijzen naar de afzonderlijke maanden. 1 is januari, 2 februari, enzovoorts.
- Op welk moment van de dag dat je er het beste komt:
 - Gehele dag interessant
 - ☾ Ochtend: net voor zonsopkomst tot halverwege de ochtend
 - ☽ Middag: van halverwege de ochtend tot halverwege de middag
 - ☾ Avond: tweede helft van de middag tot de periode net na zonsondergang
- Welk weertype dat de beste mogelijkheden geeft:
 - ☀ Zon
 - ☁ Half bewolkt
 - ☁ Bewolkt
 - ☁ Regen
 - ❄ Sneeuw
 - ☁ Mist
 - 🌀 Wind
- Welke vormen van fotografie dat je er kunt beoefenen:
 - 🏞 Landschapsfotografie
 - 🦋 Wildlifefotografie
 - 🐦 Vogelfotografie
 - 🦋 Macrofotografie
 - 📸 Creatieve fotografie

8 Eigendom

Hier vind je altijd de naam van de terrein beherende organisatie. Zo kun je bijvoorbeeld nog gemakkelijk achtergrondinformatie van het gebied, aanwezige routes of actuele ontwikkelingen opzoeken.

9 Interessante soorten

Hier vind je een overzicht van de meest in het oog springende soorten die je in dit gebied kunt fotograferen. Uiteraard kan de lijst nooit volledig zijn, daarom ook de Waarneming-ID's.

13 Nabijgelegen gebieden

Een boek als dit kan nooit compleet zijn. Onder dit kopje geven we je nog een aantal interessante suggesties.

Inhoudsopgave



Schokland. Johan van der Wielen.

Flevoland 8

Noordoostpolder	10
Flevoland	22

Flevoland	
Kuinderbos	10
Urkerbos	12
Urk: vuurtoren	14
Schokland	16
Waterloopbos	18
Tulpenroute	20
Observatorium Robert Morris	22
Swifterbos	23
Marker Wadden	24
Natuurpark Lelystad	26
Gelderse Hout	30
Oostvaardersplassen	32
Hollandse Hout	36
Lepelaarplassen	38
Wilgenreservaat	40
Knarbos	42
Larservaartbos	44
Wildwallen en Heggenlandschap	46
Harderbos	48
Harderbroek	50
Het Atol	51
Horsterwold	52
Gelderse Slenk en Voorlanden	54
Hulkesteinse Bos	56



De Wieden. Paul Oostveen.

Overijssel 58

Kop van Overijssel	60
Salland	83
Twente	109

Overijssel	
De Weerribben	60
Woldlakebos	64
De Wieden	65
Mandjeswaard	69
Heemtuin Kampen	70
Polder Mastenbroek	72
IJsselmonding	74
De Brommerd	75
Reevediep	76
Zalkerbos	78
Bentinkswellen	81

Overijssel	
Vreugderijkerwaard	83
Singel van Zwolle en Almelose Kanaal	85
Tichelgaten Windesheim	87
Rechterense Veld	90
Junner Koeland	92
Beerze	94
Landgoed Eerde	96
Lemelerberg	97
Vistrap bij Hancate	99
Boetelerveld	101
Duursche Waarden	103
Teugse Kolk en Veenoordkolk	105
Oude Schipbeek	107
Kooiplas	109
Engbertsdijkvenen	110
Kroezeboom	113
Manderheide	114
Springendal en dal van de Mosbeek	117
De Bergvennen	120
Wierdense veld	121
Molenven	124
Stroothuizen en Punthuizen	125
Lutterzand	127
Arboretum Poort Bulten	129
Landgoed Twickel	131
Kanaal Almelo-Nordhorn	134
De Doorbraak	137
Duivelshof	140
Haagse Bos en Snippert	142
Dinkeldal Losser	144
De Oelemars	147
Kristalbad	149
Nationaal Park de Sallandse Heuvelrug	151
Sprengenberg	153
Numendal	155
De Borkeld	157
Witte Veen	159
Het Lankheet	161
Haaksbergerveen	164

Gelderland	
Drontermeer	170
Polder Oosterwolde	172
Landgoed IJsselvliedt	174
Kloosterbos en Zwarte Kolk	176
De Dellen	178
Renderklippen	180
Veluwemeer	183
Beekhuizerzand	184
Vierhouterbos	185
Leuvenumse Bos	186
Landgoed Staverden	188
Tongerense Heide	190
Speulder- en Spielderbos	192
Kroondomein Het Loo	195
Paleispark	205
De Wilpse Klei	209
Arkemheen	212
Klein Bylaer	215
Ugchelse Bos	218
De Vrijenberg, Hoeve Delle, Reeënberg	218
Ramenberg	220
Rammelwaard	222
Empese en Tondense Heide	224
Landgoed Voorstonden	226
Het Leusveld	230
Kootwijkerzand	235
Wekeromse Zand	238
Nationaal Park De Hoge Veluwe	238
Deelerwoud	243
Veteranen Landgoed Vrijland	247
Edese Bos en Edese Heide	249
Noord-Ginkel en Hindekamp	251
Planken Wambuis	254
Reijerscamp	259
Wolfhezerheide	261
Binnenveld	263
Wageningse Bovenpolder	266
Doorwerth	268
Sonsbeek en Zypendaal	270

Gelderland	
Nationaal Park De Veluwezoom	274
De Imbos	275
Rheder- en Worth-Rhederheide	277
Onzalige Bossen	279
Herikhuizerveld	281
Landgoed Middachten	284
Landgoed de Voorst	286
Hackfort	288
Landgoed Vorden	291
Needse Achterveld en 't Vleer	293
Zwillbrocker Venn	295
Korenburerveen	297
Bekendelle	300
Willinks Weust	302
Aaltense Goor	304
Rijnstrangen	306
Bergherbos	309
Meinerswijk	313
Loevestein	315
Heerlijkheid Mariënwaerdt	319
Betuwe	321
Leeuwense Waard	325
Beuningse Uiterwaarden	327
Kasteel Doornenburg	330
Klompewaard	331
Millingerwaard	335
Ooijpolder	339
Duivels- en Wylerberg	344
Overasseltse en Hatertse Vennen	346
Groesbeekse Bos	348
De Bruuk	350

Soortenindex	362
--------------	-----

Flevoland

Van Zuiderzee naar land, gemaakt land. De menselijke hand is in Flevoland onmiskenbaar. Toch is er binnen de strakke opzet ruimte voor toeval: een gepland industrieterrein transformeerde in een internationaal wetland, de Oostvaardersplassen, en een spontaan wilgenbos werd een reservaat. Ook de in rijtjes aangeplante bossen krijgen een steeds wilder karakter, waarbij je, afhankelijk van de exacte bodemsamenstelling, soms ineens voor verrassingen komt te staan. Ben je nu op de Veluwe, de Achterhoek of toch echt in de Flevopolder? Kortom, er valt meer dan genoeg te ontdekken in het nieuwste stukje Nederland.



Nummer	Gebied	Pagina	Nummer	Gebied	Pagina
1	Kuinderbos	10	13	Hollandse Hout	36
2	Urkerbos	12	14	Lepelaarplassen	38
3	Urk: vuurtoren	14	15	Wilgenreservaat	40
4	Schokland	16	16	Knarbos	42
5	Waterloopbos	18	17	Larservaartbos	44
6	Tulpenroute	20	18	Wildwallen en Heggenlandschap	46
7	Observatorium Robert Morris	22	19	Harderbos	48
8	Swifterbos	23	20	Harderbroek	50
9	Marker Wadden	24	21	Het Atol	51
10	Natuurpark Lelystad	26	22	Horsterwold	52
11	Gelderse Hout	30	23	Gelderse Slenk en Voorlanden	54
12	Oostvaardersplassen	32			

Observatorium Robert Morris

Niels Kooyman

In het open polderlandschap ten oosten van Lelystad ligt een door de Amerikaanse kunstenaar Robert Morris ontworpen observatorium. Het object dient als zonnevizier en bestaat uit een door aarden wallen omsloten, cirkelvormige ruimte met drie zichtlijnen en vizieren. Deze zijn zo gesitueerd dat ze zonlicht doorlaten op bepaalde momenten in de cyclus van de seizoenen: de overgang naar lente of herfst en de zomer- en de winterwende. Als mens en zeker als natuurfotograaf is het goed om zo nu en dan stil te staan bij de wisseling van de seizoenen. Het observatorium is vrij toegankelijk. Vanaf de parkeerplaats leidt een verhard pad naar het zonnevizier.



Locatie 1 - Zonnewende

52.549643, 5.565948


Door het in het observatorium bijwonen van de zonsopkomst op de langste dag beleef je dit natuurfenomeen bewuster. Op het noordelijk halfrond bereikt de zon deze dag haar hoogste punt, waarmee de zomer start. De zomerzonnewende vindt doorgaans plaats op 21 juni (in een schrikkeljaar op 20 juni), kort voor middernacht. Het vizier voor de zomerzonnewende bestaat uit twee grote blokken natuursteen die V-vormig tegen elkaar in een wal rusten. Fotografeer niet alleen het vizier en de opkomende zon, maar concentreer je ook op bezoekers; zij laten in een foto zien dat het om een speciaal moment gaat. Uiteraard moet het een heldere ochtend zijn. Een enkele wolk is geen probleem en kan zelfs een beter beeld opleveren. Gebruik een matig teleobjectief, zo heb je meer controle over de achtergrond, denk aan objecten zoals windmolens. Een laag standpunt helpt daarbij ook.

Bezoekers van het observatorium genieten van de opkomende zon tijdens de zomerzonnewende. Niels Kooyman; Canon 5D III op 70mm; 1/320s bij f/5.6; ISO 320. 21-6-2017.

Swifterbos

Bob Luijks

Even knippen met je ogen. Ben je nu in Zuid-Limburg? Maar wacht, de heuvels ontbreken. Nee, het is toch echt Flevoland. Je bent hier in een sprookjesbos, een onvervalst bloemenbos. Het bos is aangelegd als recreatiebosje bij Swifterbant. Hoewel geholpen door de mens, heeft het bos tegenwoordig een behoorlijk natuurlijk karakter. In april en mei kom je hier ogen tekort: slanke sleutelbloem, grote hoeveelheden daslook en zelfs boshyacint zijn slechts enkele van de smaakmakers. Op de open veldjes vind je iets later orchideeën. Omdat het dode hout mag blijven liggen, is het bos ook in de herfst de moeite waard, met naast de vele paddenstoelen ook felle herfstkleuren, onder andere van de zoete kers en de esdoorn.



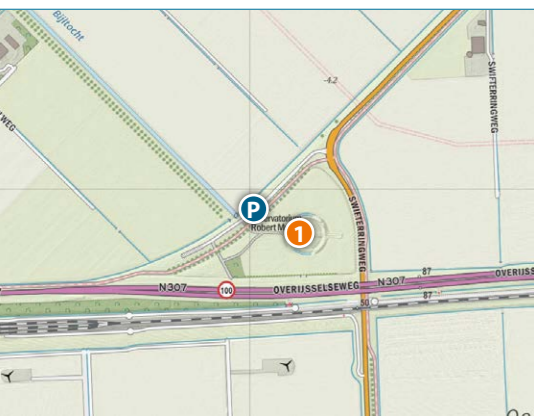
Daslook in het tegenlicht van de bosrand. Bob Luijks; Fujifilm X-T3 op 400mm; 1/800s bij f/5.6; ISO 800. 25-4-2019.

Locatie 1 - Bloemenpad

52.56331, 5.629307

Loop vanaf de parkeerplaats het gebied in. De meeste bloemen vind je zodra je het eerste pad naar links of rechts neemt (in beide gevallen de eerste paar honderd meter). Zeker in zuidelijke richting is de bosrand nooit ver weg en kun je spelen met de lichtinval in het bos, zowel op landschappelijke schaal als bij macrofotografie (bokeh-bubbels). Het bos is niet enorm groot; loop dus zeker eens helemaal rond. Onderweg passeer je dan weer kleine graslandjes, maar ook stukjes naaldbos, beide met een afwijkende vegetatie en ander dierenleven.

Een Zuid-Limburgs sprookjesbos in de polder. Bob Luijks; Fujifilm X-T3 op 21mm; 1/15s bij f/11; ISO 800. 25-4-2019.



Praktisch

Parkeerplaats

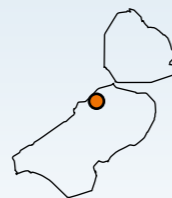
Overijsselseweg, Drontheim
(52.549972, 5.564096)

Waarneming-ID

Niet van toepassing

Eigendom

Het Flevo-landschap



Interessante soorten

Haas, buizerd, torenvalk, rode klaver, zomereik

Wat, waar en wanneer?

1 6 | ☀️ | 🌿 | 🏞️



Praktisch

Parkeerplaats

Bosweg, Swifterbant
(52.563716, 5.630518)

Waarneming-ID

9065

Eigendom

Staatsbosbeheer



Interessante soorten

Boomklever, putter, goudhaan, mospissebed, pyjamaschildwants, fladderiep, reuzenberenklauw, gevlekte aronskelk, tongvaren, slanke sleutelbloem, gevlekt longkruid, gulden boterbloem, echt judasoor, geschubde inktzwam

Wat, waar en wanneer?

1 4-6, 10 | ☀️ | 🌿 | 🏞️ | 🦋

Overijssel



Van het zompige moeras van De Wieden-Weerribben tot de ruim 85 meter hoge Tankenberg, Overijssel heeft het allemaal. Aan de westzijde van de provincie zorgt de IJssel -volgens velen de mooiste rivier van Nederland- voor een rijke natuur en cultuur-historie met Hanzesteden zoals Kampen en Zwolle. Verder naar het oosten vinden we nog meer riviertjes, zoals de Dinkel en de Regge. Daartussen liggen bossen, heiden, bloemrijke graslanden en kleinschalige landbouwgebieden met fraaie boerderijen.

Nummer	Gebied	Pagina	Nummer	Gebied	Pagina
1	De Weerribben	60	26	Engbertsdijkvenen	110
2	Woldlakebos	64	27	Kroezeboom	113
3	De Wieden	65	28	Manderheide	114
4	Mandjeswaard	69	29	Springendal en dal van de Mosbeek	117
5	Heemtuin Kampen	70	30	De Bergvennen	120
6	Polder Mastebroek	72	31	Wierdense veld	121
7	IJsselmonding	74	32	Molenven	124
8	De Brommerd	75	33	Stroothuizen en Punthuizen	125
9	Reevediep	76	34	Lutterzand	127
10	Zalkerbos	78	35	Arboretum Poort Bulten	129
11	Bentinkswellen	81	36	Landgoed Twickel	131
12	Vreugderijkerwaard	83	37	Kanaal Almelo-Nordhorn	134
13	Singel van Zwolle en Almelose Kanaal	85	38	De Doorbraak	137
14	Tichelgaten Windesheim	87	39	Duivelshof	140
15	Rechterense Veld	90	40	Haagse Bos en Snippert	142
16	Junner Koeland	92	41	Dinkeldal Losser	144
17	Beerze	94	42	De Oelemars	147
18	Landgoed Eerde	96	43	Kristalbad	149
19	Lemelerberg	97	44	Nationaal Park de Sallandse Heuvelrug	151
20	Vistrap bij Hancate	99	45	Sprengenberg	153
21	Boetelerveld	101	46	Numendal	155
22	Duursche Waarden	103	47	De Borkeld	157
23	Teugse Kolk en Veenoordkolk	105	48	Witte Veen	159
24	Oude Schipbeek	107	49	Lankheet	161
25	Kooiplas	109	50	Haaksbergerveen	164

De Weerribben

Johan van der Wielen

De Weerribben vormt sinds 2009 samen met De Wieden het Nationaal Park Weerribben-Wieden, het grootste aaneengesloten laagveenmoeras van West-Europa, van zo'n 10.000 hectare. Beide gebieden zijn ontstaan als gevolg van menselijke ontginning door vooral turfsteken en later rietsnijden. In De Weerribben was men minder gretig, waardoor het authentieke vervingenspatroon van trekgraten (weren) en legakkers (ribben) hier nog behouden is. De kleine slotjes worden afgewisseld met grote vaarten en moerasbossen. Vanuit de startpunten Ossenzijl en Kalenberg kun je het gebied het beste per fluisterboot of kano ontdekken, maar aan de randen zijn diverse wandelpaden om het ware karakter beter te leren kennen.



Het is een van de beste plekken om de ronde zonnedaauw te fotograferen en veel insecten. Een macrowalhall, maar alleen per boot bereikbaar. Johan van der Wielen; Canon 7D II op 100mm; 1/125s bij f/2.8; ISO 200. 26-6-2015.

Locatie 1 - Hooilandje Bokvaart

52.800317, 5.936852

De Weerribben bestaat uit stukken moerasbos, rietlanden, waterwegen en hooilandjes. Deze laatste kenmerken zich door de unieke moerasvegetatie met onder andere moeraskartelblad, dopheide, ronde zonnedaauw en grote ratelaar. Nergens kun je echt goed zo'n hooilandje betreden, maar hier heb je voor kano's een aanlegplaats met meteen erachter een drassig maar te betreden hooiland. In het voorjaar en de zomer zit het hier vol libellen, sprinkhanen en andere insecten. In de sloot naast het hooiland kun je mooi het verlandingsproces door dichtgroei met krabbenscheer zien. In de rietkragen en de omliggende bossen zijn veel (riet)vogels te vinden. Officieel is deze steiger alleen voor

Praktisch

Parkeerplaats 1-3

Hoogweg 27, Ossenzijl
Bezoekerscentrum en
bootverhuur
(52.807162, 5.926637)

Parkeerplaats 1-3, 7

Hoogweg 9, Kalenberg (bootverhuur)
(52.790164, 5.970368)



kano's, maar ook een fluisterboot, te huur bij De Gele Lis bij het bezoekerscentrum, is toegestaan.

Locatie 2 - Meentegat

52.774182, 5.933036

Anders dan in De Wieden vind je in De Weerribben niet echt grote uitgestrekte plassen. Het Meentegat is misschien wel een van de breedste sloten, waardoor aan beide zijden veel waterbegroeiing te vinden is. In de rietkragen zijn veel rietvogels actief en libellen en juffers vliegen af en aan. Met de kano of fluisterboot kun je hier eenvoudig komen en zo biedt deze locatie een goede dwarsdoorsnede van zowel flora als fauna van de rietlanden. Vroeger in het jaar staat het riet nog laag en kun je de reeën op het land treffen, vanaf mei begint het riet hoog te groeien en vind je ook de typische rietflora als waterscheerling, valeriaan, bitterzoet, kattenstaart, watermunt en zwanenbloem. In het water groeien vanaf juni grote velden met krabbenscheer, waterviolier, waterlelie en gele plomp, in de rand vind je ook egelskop en pijlkruid. Er is een grote diversiteit aan libellen en juffers aanwezig. Deze plek is interessant voor macro-, vogel- en landschapsfotografen.

Locatie 3 - Vogelkijkhut Nederland

52.758622, 5.960856

Langs het waterkeringpad (fietspad) staat een vogelkijkhut of uitzichtpunt (vogelkijkhut.nl/view/171). Je kunt hier wandelend, met de fiets of per boot of kano

Parkeerplaats 6

Kalenberg Zuid 1, Kalenberg (bootverhuur)
(52.776266, 5.956789)

Parkeerplaats 7

Hagenbroekweg 13, Ossenzijl
(52.808802, 5.937606)

Bezoekerscentrum

Buitencentrum Weerribben
Hoogweg 27, Ossenzijl



Varen op het Meentegat geeft misschien wel de beste indruk van de uitgestrekte rietlanden. Blijfrustig liggen zodat het water perfect spiegelt. Johan van der Wielen; Canon 5D IV op 16mm; 1/250s bij f/11; ISO 400. 16-6-2017.



De zwanenbloem, inmiddels niet meer op de rode lijst maar nog steeds een unieke verschijning langs de rietkragen. Johan van der Wielen; Canon 5D IV op 100mm; 1/200s bij f/2.8; ISO 400. 8-7-2019.



Wulp in het warme gele avondlicht. Johan van der Wielen; Canon 7D op 420mm; 1/1250s bij f/8; ISO 400. 22-5-2010.

komen. Met de auto moet je in het dorpje Nederland parkeren en dan een stukje lopen. Vanaf deze hut op hoogte heb je vrij uitzicht over het weidse rietlandschap van De Weerribben. Voor vogelfotografie is een lange telelens aan te raden. Let goed op de zonnestand, het uitzicht is pal west.

Met zonsondergang heb je te maken met goudgeel tegenlicht. Ook landschappelijk heeft deze locatie veel te bieden, omdat je van hoogte op het gebied kunt kijken met uitzicht op het oude patroon van weren (trekgraten of petgraten) en ribben (legakkers) uit de tijd van het turfsteken.

Waarneming-ID

4525

Eigendom

Staatsbosbeheer

Interessante soorten

Otter, boomarter, ree, roerdomp, bruine kiekendief, purperreiger, zwarte stern, blauwborst, ringslang, levendbarende hagedis, heikikker, zwanenbloem, krabbenscheer, ronde zonnedaauw,

moeraskartelblad, bitterzoet

Wat, waar en wanneer?

1	4-8	●	✱	✱	▲	+	✶
2	1-12	●	✱	✱	▲	+	✶
3	1-12	●	✱	✱	▲	+	✶
4	1-12	●	✱	✱	▲	+	✶
5	1-12	●	✱	✱	▲	+	✶
6	4-9	●	✱	✱	▲	+	✶
7	1-12	●	✱	✱	▲	+	✶

Polder Mastenbroek

Beverley Brouwer, Marc Brouwer & Freek Veldman

Polder Mastenbroek, gelegen tussen de steden Genemuiden, Kampen en Zwolle, is de oudste polder van Nederland. Het is een prachtig natuurgebied waar het verkavelingspatroon goed zichtbaar is. De vele sloten scheiden de langgerekte percelen van grasland waarin veelal grazende koeien te vinden zijn. Verder zijn hier regelmatig roofvogels, weidevogels, reigers en ooievaars te zien en is er een grote diversiteit in planten en insecten. In dit gebied zijn mogelijkheden om te wandelen, fietsen, kanoën of om erdoorheen te rijden met de auto.



Purperreiger. Beverley Brouwer.



Stoomgemaal Mastenbroek. Marc Brouwer; Olympus E-M1 Mark II op 22mm; 1/60s bij f/8; ISO 200. 23-2-2019.

Locatie 1 - Stoomgemaal Mastenbroek

52.600781, 6.019199

Stoomgemaal Mastenbroek, ook wel bekend als d'Olde Mesiene, is een rijksmonument dat in 1855-1856 gebouwd werd. Het is het oudste nog werkende gemaal van Nederland en verkeert tevens in zijn oorspronkelijke staat. Het gemaal werd gebruikt tot in 1961 een elektrisch gemaal het werk overnam: de Veneriete. Zowel het oude als het nieuwe gemaal zorgen voor een verbinding tussen het water in de polder en het Zwarte Water. Een aantal keer per jaar worden er stoomdagen gehouden, waarbij het oude gemaal in werking

Praktisch

Parkeerplaats 1

Stoomgemaal Mastenbroek, Kamperzeedijk, Genemuiden (52.600781, 6.019199)

Parkeerplaats 1-3

Kerkwetering 1, Mastenbroek (52.574128, 6.022538)



te zien is. Vanuit het bezoekerscentrum (beperkt geopend) is er uitzicht over de aanliggende kolk en het polderlandschap. Op en rondom de kolk bij het gemaal zijn vele vogelsoorten te vinden. In de winter, wanneer de kolk bevroren is, verzamelen onder andere smienten, ganzen, grote zilverreigers en zwanen zich in het water of op het ijs. 's Zomers zijn er soorten als aalscholvers, zwarte sterns, futen, purperreigers, boerenzwaluwen en rietzangers. Naast de vele soorten vogels is er volop natuur in de polder, met ook grote hoeveelheden insecten.

Locatie 2 - Bosjessteegkolk

52.550643, 5.977203

In Polder Mastenbroek liggen meerdere kolken. Hiervan is de Bosjessteegkolk ontstaan door zandwinning en deze wordt nu vooral gebruikt als visplek en om de honden uit laten. Landschapsfotografen kunnen hier 's morgens vroeg terecht om mooie plaatjes te schieten als het mistig weer is, maar ook in het najaar als er veel ganzen en smienten de nacht doorbrengen. In sommige jaren dienen de bomen die rond de kolk staan als rustplaats voor de grote zilverreigers. Verder zijn de gebruikelijke watervogels aanwezig. De kolk ligt vlak langs de spoorweg Kampen-Zwolle.

Locatie 3 - Polderwegen

52.55173, 5.975068

De Mastenbroekerpolder wordt doorkruist door rechte wegen en parallel

daaraan sloten en kanalen. Hier grazen nog veel koeien buiten, al neemt het aantal wel af. Met mistig weer is het een prachtig gezicht als de koeien nog liggen te herkauwen in het gras terwijl de zon opkomt op het bedauwde weiland.

Ergens in de polder broeden purperreigers in een kleine kolonie. Deze purpers foerageren overal in de polder, dus is het goed opletten bij kleine slootjes. Soms kom je dan een purperreiger tegen die op voedseljacht is.



Zonsopkomst bij de Bosjessteegkolk. Freek Veldman; Nikon op 24mm; 1/320s bij f/9; ISO 400. 1-8-2018.



Koeien in de vroege ochtend. Freek Veldman; Nikon op 70mm; 1/125s bij f/4.5; ISO 64. 23-7-2018.

Waarneming-ID

6839

Eigendom

Staatsbosbeheer, particulier, gemeente, waterschap, Het Groninger Landschap

Interessante soorten

Muskusrat, haas, rund, grutto, buizerd, kievit, grote zilverreiger, scholekster, ooievaar, kikkers, padden, eendagsvliegen, kleine rode weekschild,

groene rietcicade, blauwe breedscheenjuffer, platbuik, grote kattenstaart, zwanenbloem, fluitenkruid, grote lisdodde

Wat, waar en wanneer?

1	1-12						
2	9-3						
3	3-9						



Beverley Brouwer.

De Bergvennen

Mark van Veen & Luc Jehee

De Bergvennen langs de Duitse grens kennen een bijzondere afwisseling tussen nat en droog. Een groot gedeelte van het gebied bestaat uit vennen. Via een korte overgang ligt de droge heide naast deze vennen. Die overgang van nat naar droog levert een bijzondere plantenrijkdom op. Ook ontstaan fraaie landschappen, vooral in de nazomer als de heide bloeit en er 's ochtends een mooie atmosferische lucht is. Met de opkomende zon reis je dan terug naar de tijd van de oude cultuurlandschappen.

Locatie 1 - Vennen

52.431092, 7.004594

Het wandelpad kruist een hoger punt tussen twee vennen en geeft van daaruit een goed overzicht. Vanaf het pad kun je de kwetsbare oevervegetatie goed overzien, inclusief de waterlobelia die op dit punt groeit. Met een telelens kun je hier foto's van deze zeldzame plant maken. Met het water als achtergrond maakt het veel uit of je voor tegen-, zij- of meelicht kiest, experimenteer daar eens mee. Dit punt geeft ook een goed overzicht over het water en de vogels die daarin te zien zijn. Er is weinig begroeiing langs het pad. Neem daarom een laag standpunt in zodat je minder zichtbaar bent, om de vogels niet te verjagen. Niet alleen de watervogels zijn interessant, ook soorten van oude cultuurlandschappen



De lavendelhei bloeit reeds vanaf de lente. Ron Poot.

zijn hier te vinden. Geelgorzen zingen nog overal en op graziger delen kun je patrijzen tegenkomen. Gedurende de warme helft van het jaar kun je op zoek gaan naar insecten. In het voorjaar is de aardbeivlinder te vinden, waarvan de rupsen op tormentil



De Bergvennen vanuit de lucht. Paul Oostveen.



De waterlobelia is met een telelens vanaf het pad fotografeerbaar. Mark van Veen.

en wateraardbei leven. Als de heide bloeit, komen daar karakteristieke bijen op af. Het is ook het leefgebied van veel libellen. Heb je geluk, dan kom je de geelvlekheidelibel tegen, een oostelijke soort die invasie-gewijs richting Nederland komt.

Wierdense veld


Ron Poot

Zomer of winter, het veen is altijd interessant, zowel landschappelijk als voor de bijzondere flora en fauna. In de herfst trekken de kraanvogels langs en rusten in het veen of de nabijgelegen akkers. Mist, ochtendnevel of een imposante wolkenlucht geven in combinatie met een eenzame berk of dode boom de prachtigste composities. Het Wierdense veld is een herstellend hoogveen gebied. Door verdroging en vergrassing was het levend hoogveen verdwenen, maar dankzij gerichte maatregelen is het gebied nu veel natter, groeit het hoogveenmos er weer en bouwt zelfs de kraanvogel een nest in het veen. Nu is het aangewezen als Natura 2000-gebied.



Ronald Kamphuis.

Een minpuntje in het landschap is de hoogspanningsleiding. Het is aan te raden hier even onderdoor te lopen om voluit te kunnen genieten van het veenlandschap.

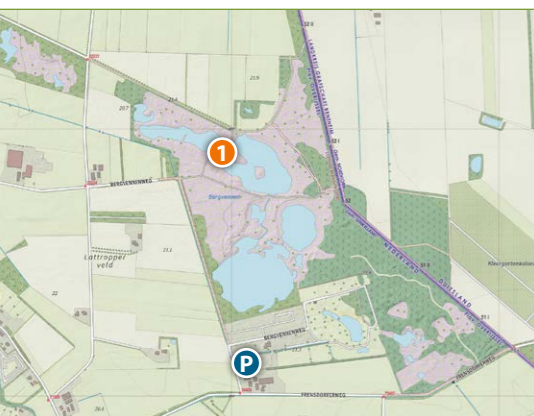


Langs akkers en zandwegen kom je het drie-kleurig viooltje soms in grote aantallen tegen. Ron Poot; Sony ILCA-77M2 op 300mm; 1/400s bij f/5.6; ISO 800. 14-7-2019.

Locatie 1 - Schaapskooi

52.381547, 6.511076

Een logisch beginpunt van een bezoek aan het Wierdense veld is de schaapskooi. Als je daar in de zomer komt, is het meteen interessant: konijnen schieten links en rechts weg, kwikstaartjes en scholeksters scharrelen tussen de schapen hun kostje bijeen, een wielewaal jodelt in de bomen en in de berm bloeien driekleurige viooltjes. Als er schapen zijn – en zeker in de lente met lammetjes erbij – is de schaapskooi een leuke trekpleister. Het gebied inwandelend vliegen de kneutjes met je mee en op de toppen van lage struikjes vind je roodborsttapuit en soms een grauwe klauwier. Je komt uit bij een uitzichttoren. Dit is een telpost van de vogelwerkgroep; op de informatieborden onder het uitkijkpunt lees je er meer over.



Praktisch

Parkeerplaats
Bergvennenweg 39,
Lattrop-Breklenkamp
(52.424319, 7.004792)

Waarneming-ID
569

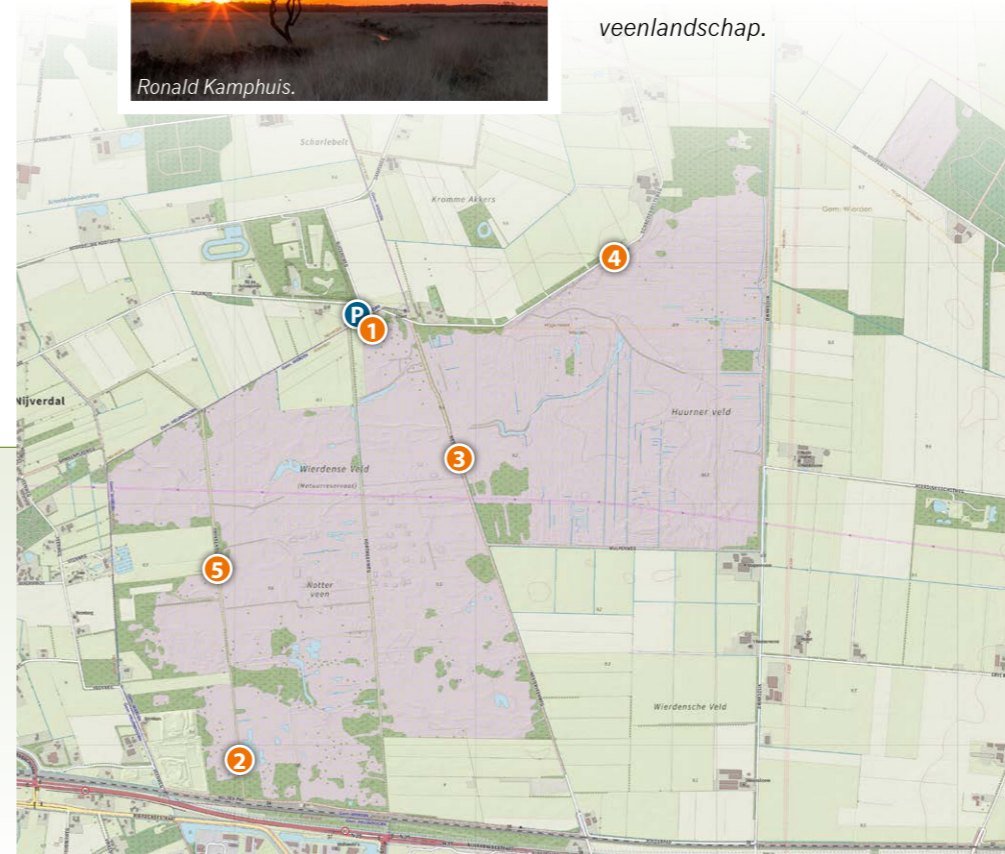


Eigendom
Landschap Overijssel

Interessante soorten
Geelgors, patrijs, watersnip, boomvalk,
geelvlekheidelibel, venwitsnuitlibel,
tangpantserjuffer, aardbeivlinder, waterlobelia

Wat, waar en wanneer?

1 4-9 | ● ✨ ☁️ 🌲 🦋 🐛



Praktisch

Parkeerplaats
Dalkruid 20, Nijverdal
(52.381547, 6.511076)

Waarneming-ID
544

Eigendom
Landschap Overijssel



Gelderland

Gelderland staat haast synoniem voor natuur. Meteen denk je daarbij aan de Veluwe, maar Gelderland heeft meer. Je kunt eindeloos struinen door de (relatief nieuwe) riviernatuur, flaneren onder de haast ontelbare kilometers monumentale lanen van de vele landgoederen of teruggaan in de tijd in Nationaal Landschap Winterswijk. Gelderland heeft zoveel te bieden, dat je er gemakkelijk een eigen boek mee kunt vullen. Dit boek vormt dan ook haast een eerste kennismaking met deze uiterst veelzijdige provincie. Trek je wandelschoenen aan of pak de fiets om de rest eens op je gemak te verkennen!



Nummer	Gebied	Pagina	Nummer	Gebied	Pagina
1	Drontermeer	170	36	Binnenveld	263
2	Polder Oosterwolde	172	37	Wageningse Bovenpolder	266
3	Landgoed IJsselvliedt	174	38	Doorwerth	268
4	Kloosterbos en Zwarte Kolk	176	39	Sonsbeek en Zypendaal	270
5	De Dellen	178	40	De Imbos	275
6	Renderklippen	180	41	Rheder- en Worth-Rhederheide	277
7	Veluwemeer	183	42	Onzalige Bossen	279
8	Beekhuizerzand	184	43	Herikhuizerveld	281
9	Vierhouterbos	185	44	Landgoed Middachten	284
10	Leuvenumse Bos	186	45	Landgoed de Voorst	286
11	Landgoed Staverden	188	46	Hackfort	288
12	Tongerense Heide	190	47	Landgoed Vorden	291
13	Speulder- en Spielderbos	192	48	Needse Achterveld en 't Vleer	293
14	Kroondomein Het Loo	195	49	Zwillbrocker Venn	295
15	Paleispark	205	50	Korenburgerveen	297
16	De Wilpse Klei	209	51	Bekendelle	300
17	Arkemheen	212	52	Willinks Weust	302
18	Klein Bylaer	215	53	Aaltense Goor	304
19	Ugchelse Bos	218	54	Rijnstrangen	306
20	De Vrijenberg, Hoeve Delle, Reeënberg	218	55	Bergherbos	309
21	Ramenberg	220	56	Meinerswijk	313
22	Rammelwaard	222	57	Loevestein	315
23	Empese en Tondense Heide	224	58	Heerlijkheid Mariënwaerd	319
24	Landgoed Voorstonden	226	59	Betuwe	321
25	Het Leusveld	230	60	Leeuwense Waard	325
26	Kootwijkerzand	235	61	Beuningse Uiterwaarden	327
27	Wekeromse Zand	238	62	Kasteel Doornenburg	330
28	Nationaal Park De Hoge Veluwe	238	63	Klompewaard	331
29	Deelerwoud	243	64	Millingerwaard	335
30	Veteranen Landgoed Vrijland	247	65	Ooijpolder	339
31	Edese Bos en Edese Heide	249	66	Duivels- en Wylerberg	344
32	Noord-Ginkel en Hindekamp	251	67	Overasseltse en Hatertse Vennen	346
33	Planken Wambuis	254	68	Groesbeekse Bos	348
34	Reijerscamp	259	69	De Bruuk	350
35	Wolfhezerheide	261			

Polder Oosterwolde

Herman van der Hart

Polder Oosterwolde is een door Staatsbosbeheer beheerd opengraslandgebied met verschillende terreintypen, zoals weidevogelgrasland, vochtig schraal grasland, rietvegetaties, open water, natuurontwikkelingseilandjes, een eendenkooi en houtwallen. Het gebied grenst aan de Gelderse kant van het Drontermeer. In het voorjaar is het een weidevogelgebied, met broedende grutto's, tureluurs en Kievieten. In het najaar kun je er grote groepen grauwe, kol- en brandganzen aantreffen. Ook zijn er na de zomer groepen goudplevieren en in de winter is er kans op blauwe kiekendief en soms zeearend. Het gebied kent verschillende rietvelden, waar onder andere roerdomp regelmatig broedt. Al met al een belangrijk rust- en broedgebied voor vele soorten vogels.

Locatie 1 - Rietkragen

52.497224, 5.887089

Deze plek, gelegen aan de Grote Woldweg, biedt uitzicht op de rietmoerassen aan beide zijden van de weg. Dit is het zogenaamde Riethaere. In het voorjaar zingen in dit gebied allerlei kleine rietvogels, zoals blauwborst, rietzanger en kleine karekiet. Regelmatig broeden in dit rietmoeras enkele roerdampen en waterrallen. Gebruik je auto als mobiele schuilhut.

Locatie 2 - Kleine Woldweg

52.49333, 5.902887

Aan de Kleine Woldweg is enkele jaren geleden een natuurontwikkelingsproject



Polder Oosterwolde, met een rietveld en een klein sluisje in een sloot, tijdens een winterse zonsondergang. Herman van der Hart; Nikon D200 op 18mm; 1/40s bij f/3.5; ISO 400. 19-12-2006.

gestart. De grond is verlaagd zodat er plasdrassituaties ontstaan, die vrijwel het gehele jaar nat blijven. Ook liggen er enkele rietmoerassen tegen dit gebied aan. De plasjes bieden broed- en rustplekken voor weidevogels en eendensoorten als zomertaling. Regelmatig kun je er ook foeragerende lepelaars zien. Vanaf de parkeerplaats naast de weg kun je met een telescop (minimaal 400 mm) vanuit de auto regelmatig de vogels mooi in beeld



Rietgors. Herman van der Hart; Nikon D300 op 500mm; 1/640s bij f/5.6; ISO 400.

brennen. Het beste licht is hier in de late middaguren. Vooral interessant in voorjaar en zomer.

Locatie 3 - Grote Woldweg

52.500882, 5.884649

Je kunt hier naast de weg parkeren met uitzicht op dit kanaal (eigenlijk een heel brede sloot). Zowel in het voor- als het najaar zijn er dikwijls groepen eenden



Weidevogelgraslanden van Polder Oosterwolde in het najaar. Herman van der Hart.


te zien. Dit kanaal loopt dwars door de weidevogelgraslanden van Polder Oosterwolde, met kans op de aanwezigheid van grutto's, Kievieten en tureluurs. Regelmatig vliegen er allerlei roofvogels over, afhankelijk van het seizoen kunnen dat zijn: bruine kiekendief, blauwe kiekendief (najaar), buizerd, torenvalk, havik en soms zeearend. Met name in de avond kun je hier goed fotograferen, met prachtige kleurrijke zonsondergangen.



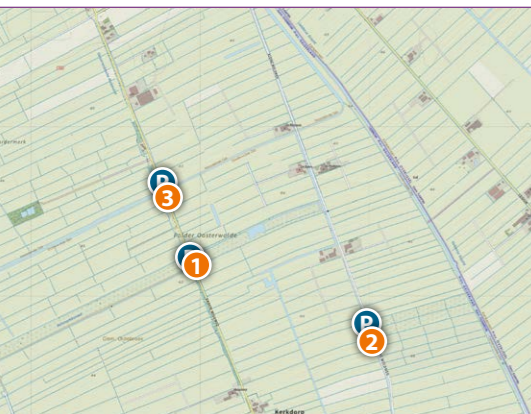
Blauwborst. Herman van der Hart; Nikon D300s op 500mm; 1/320s bij f/5.6; ISO 400.



Net gelande lepelaar. Herman van der Hart; Nikon D300s op 500mm; 1/800s bij f/4; ISO 400. 16-5-2016.



Grutto in het avondrood. Herman van der Hart; Nikon D500 op 500mm; 1/640s bij f/4; ISO 800. 27-5-2017.



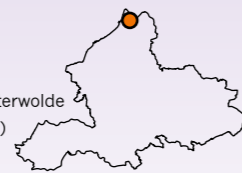
Praktisch

Parkeerplaats 1

Groote Woldweg, Oosterwolde
(52.497468, 5.886999)

Parkeerplaats 2

Kleine Woldweg 22, Oosterwolde
(52.493662, 5.902854)



Parkeerplaats 3

Groote Woldweg, Oosterwolde
(52.500804, 5.884605)

Waarneming-ID

6576

Eigendom

Staatsbosbeheer

Interessante soorten

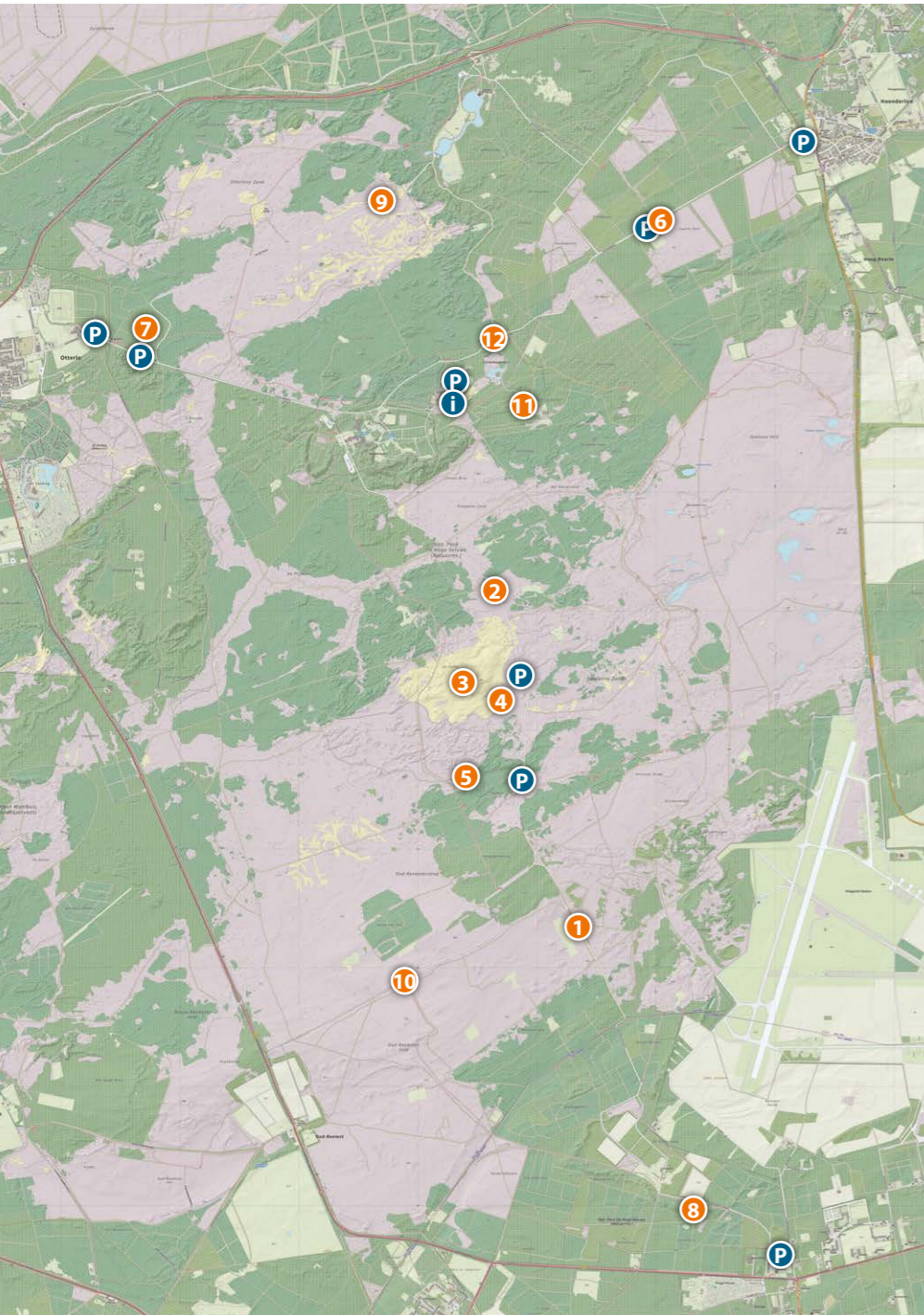
Haas, wezel, hermelijn, egel, roerdomp, blauwborst, lepelaar, blauwe kiekendief, grutto, rugstreeppad, argusvlinder, bont zandoogje, oranjetipje, gewone oeverlibel, vuurjuffer, kruisbladige wolfsmelk, knikkende distel, akkerdistel, harig wilgenroosje, grote lisdodde

Wat, waar en wanneer?

1	1-12	☀	☁	☔	☁	☔	☁	☔	☁	☔	☁	☔
2	3-8	☀	☁	☔	☁	☔	☁	☔	☁	☔	☁	☔
3	1-12	☀	☁	☔	☁	☔	☁	☔	☁	☔	☁	☔

Nationaal Park De Hoge Veluwe

Fred van Wijk & Jeroen van Wijk

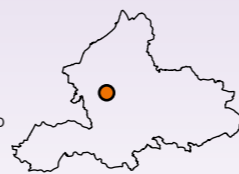


Een gevarieerd Veluws natuurgebied met weidse heide- en grasvlakten, bossen, stuifzand, natte delen en veel mogelijkheden voor het fotograferen van de natuur. Kunst en architectuur nemen ook een opvallende plaats in binnen De Hoge Veluwe met onder andere het Kröller-Müller Museum. Het park is toegankelijk met of zonder auto. Bij elke ingang (Otterlo, Hoenderloo, Schaarsbergen) is een parkeerterrein en kun je een witte fiets lenen. Bij de kassa moet je een dag- of jaarkaart kopen. Het park is van april tot en met augustus geopend vanaf 8.00 uur en van september tot en met maart vanaf 9.00 uur. De sluiting hangt af van de zonsondergang (van november tot en met maart om 18.00 uur, per maand op-lopend tot in juni en juli om 22.00 uur).

Praktisch

Parkeerplaats 2-5, 7, 9, 11, 12
Houtkampweg 9, Otterlo (Ingang Otterlo)
(52.103596, 5.785933)

Parkeerplaats 6, 9, 11, 12
Houtkampweg 13, Hoenderloo (Ingang Hoenderloo)
(52.117831, 5.872428)



Stoer loopt een edelhert over een heuvelrand met avondrood op de achtergrond. Fred van Wijk; Nikon D4 op 600mm; 1/2000s bij f/7.1; ISO 500. 12-9-2014.

Locatie 1 - Reemsterveld
52.057422, 5.845134

Aan de Kemperbergerweg, die van de ingang Schaarsbergen naar het centrum van het park loopt, ligt aan de westzijde een vlakte met heide, gras en enkele voederweidjes. Op de voederweide die vanaf de weg bij de bomenrij is te zien, komen in de avond vaak edelherten grazen. Meestal zijn het hinds (vrouwelijke edelherten). In de bronsttijd voegt een mannelijk hert zich bij de roedel kaalwild. Burlend laat hij zijn aanwezigheid merken. En zijn er concurrenten in de buurt, dan kan dat

Parkeerplaats 1, 5, 8, 10
Koningsweg 13D, Arnhem (Ingang Schaarsbergen)
(52.033855, 5.867826)

Parkeerplaats 3, 4
Wildbaanweg, Hoenderloo
(52.077041, 5.837415)

Parkeerplaats 5
Wildbaanweg, Hoenderloo
(52.069533, 5.837198)

spectaculair gedrag opleveren! In september is dit een zeer populaire plek voor hertenfotografen die hier het bronstgedrag willen vastleggen. Tijdens zonsondergang kunnen de edelherten als silhouet tegen een rode lucht worden gefotografeerd. Deze locatie is per auto te bereiken.

Locatie 2 - Wildbaanweg
52.084041, 5.834283

Twee andere plekjes om wildlife te spotten liggen vlak naast elkaar aan de Wildbaanweg, ongeveer 1,5 kilometer ten zuiden van het Kröller-Müller Museum.

Parkeerplaats 6
Houtkampweg, Hoenderloo (berm)
(52.11137, 5.852938)

Parkeerplaats 7
Houtkampweg, Otterlo (berm)
(52.102001, 5.790466)

Parkeerplaats 11, 12
De Hoge Veluwe, Bezoekerscentrum, Otterlo
(52.099203, 5.828476)



Een edelhert loopt even in een baan zonlicht. Er zijn dus ook andere mogelijkheden dan een burlend hert groot in beeld bij de Wildbaanweg. Fred van Wijk; Nikon D4 op 600mm; 1/500s bij f/7.1; ISO 500. 28-9-2013.

Achter de heide naast de parkeerplaatsen langs de weg liggen wildweiden. Daar zijn in de avonden vaak edelherten, moeflons en wilde zwijnen te zien. Tijdens de bronsttijd van de edelherten (september) wordt er echter aan het eind van de middag bijgevoerd in de heide, die veel dichtter bij de parkeerplaats ligt. De edelherten komen daardoor op een prima afstand om ze met een telelens te fotograferen. Begin september heb je hier nog de kans om edelherten in bloeiende heide te fotograferen. Omdat ook deze plek per auto te bereiken is, kan het hier behoorlijk vol staan met auto's en mensen.

Bezoekerscentrum
Park Paviljoen/Museonder
Houtkampweg 9c, 7352 TC Otterlo

Waarneming-ID
13581

Eigendom
Particulier

Kasteel Doornenburg

Fokko Erhart

Bij het dorp Doornenburg ligt het gelijknamige kasteel, een van de grootste en best bewaarde kastelen van Nederland. Reeds in de dertiende eeuw stond hier een bescheiden kasteel, dat in de loop der eeuwen is uitgebreid. De voorburch dateert bijvoorbeeld uit de vijftiende eeuw. Helaas is tijdens de Tweede Wereldoorlog het kasteel grotendeels verwoest, maar daarna is het gelukkig weer terug opgebouwd.



Bij bewolkt weer is het mogelijk de schaduwen goed te belichten zonder dat de lichte delen overbelicht worden. Fokko Erhart; Sony A7R op 24mm; 1/15s bij f/10; ISO 100. 14-11-2019.

Locatie 1 - Duizendjarige eik

51.89339, 6.000106

Rondom het kasteel loopt een wandelpad. Ga vanaf de parkeerplaats bij het kasteel in zuidelijke richting. Na ongeveer 100 meter zie je de hoofdburcht van het kasteel aan je rechterhand. Sla bij de T-splitsing links af. Na 50 meter staat de zomereik links. Vanuit de sloot is het mogelijk om (in westelijke richting) het kasteel te fotograferen met de boom op de voorgrond. Deze eik behoort tot de oudste eiken van Nederland; hij is minstens 500 jaar oud, mogelijk zelfs 800 jaar. 'Duizendjarig' is dus overdreven, maar oud is hij wel. Lokaal staat de boom bekend als de Uiverboom. 'Uiver' is de oude naam voor de ooievaar, die daar vroeger broedde. Nu broeden ze niet meer in deze boom, maar wel zijn er in de omgeving volop palen met nesten te vinden.

Klompewaard

Fokko Erhart

In het hart van de Gelderse Poort ligt de Klompewaard. Dit gebied vormt het splitsingspunt van de Rijn en de Waal. Vreemd genoeg heet dit punt Kop van Pannerden en heet het fort dat hier ligt Fort Pannerden, terwijl het dorp Pannerden toch echt aan de andere kant van de rivier ligt en Doornenburg het dichtstbijzijnde dorp is. Net als het aan de zuidkant van de rivier gelegen Millingerwaard, is de Klompewaard een natuurontwikkelingsgebied. Sinds 1998 zijn hier de landbouwgronden uit productie genomen, zijn geulen gegraven en vindt natuurlijke begrazing plaats door paarden en runderen. De natuur heeft inmiddels haar draai goed gevonden, met het gevolg dat rivierduinen zijn opgestoven, stroomdalplanten tot bloei komen en ooibossen weelderig groeien. Stuk voor stuk zijn het biotopen die rijk zijn aan planten en dieren, wat het voor de natuurfotograaf zeer de moeite waard maakt om dit gebied te bezoeken.

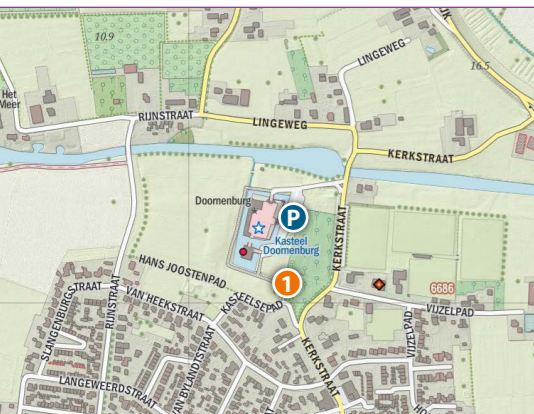


In juli kleurt de Klompewaard felgeel van de bloemen. Fokko Erhart; Sony A7R op 50mm; 1/200s bij f/13; ISO 200. 19-6-2017.

Locatie 1 - Dijk bij Den Holenover

51.88534, 6.004268

Staande op de dijk aan de westkant van de Klompewaard heb je zicht op de rivier, met op de achtergrond de stuwwal van het Rijk van Nijmegen. In de winter is dit een geschikt punt om foto's te maken van hoog water, terwijl in de zomer de uiterwaard felgeel kleurt van de bloeiende bloemen. Omdat de rivier hier een bocht maakt, loopt deze zowel in zuidoostelijke als zuidwestelijke richting. Het licht is de hele dag geschikt voor het maken van foto's. Probeer het ook eens met tegenlicht en schuw daarbij niet om flink over- of onder te belichten, voor aansprekende beelden waarbij de gewenste elementen goed belicht zijn.



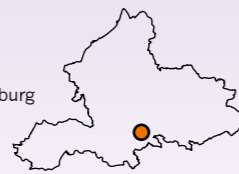
Praktisch

Parkeerplaats

Kerkstraat 27, Doornenburg
(51.894656, 6.00003)

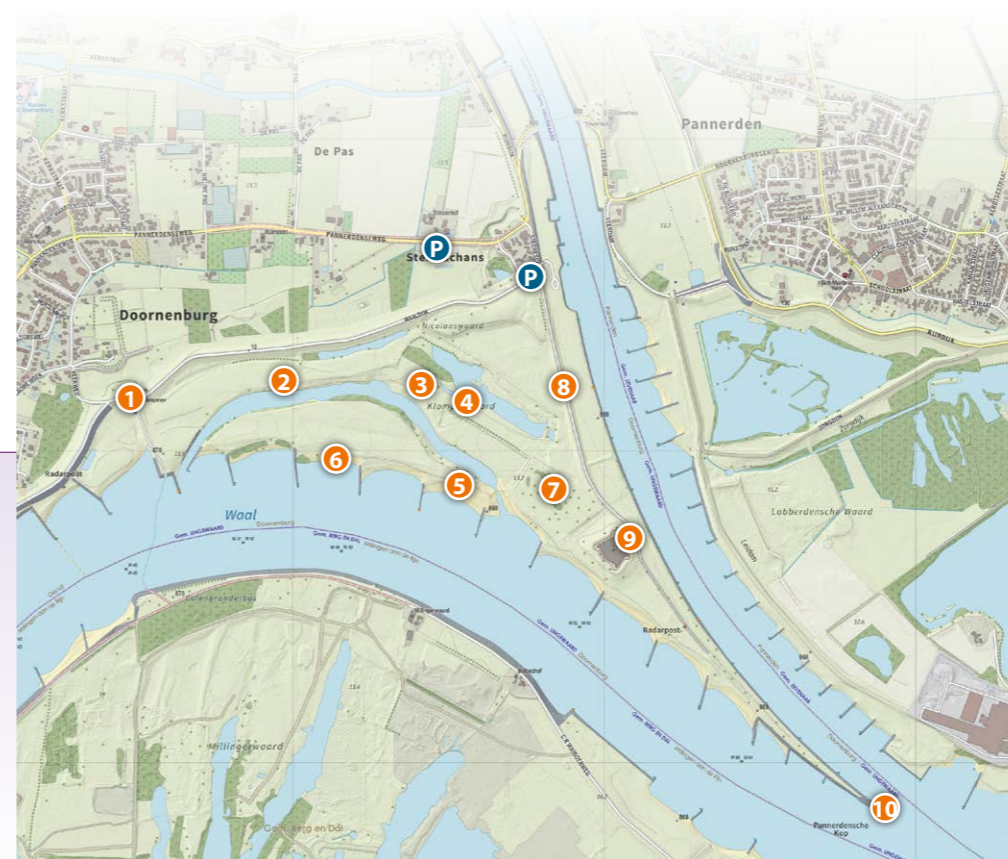
Waarneming-ID
133623

Eigendom
Particulier



Wat, waar en wanneer?

1-12 | ● | ✨ | ☀️ | ❄️ | 🏠



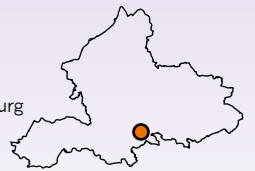
Praktisch

Parkeerplaats

Sterreschans 7, Doornenburg
(51.888861, 6.022631)

Pannerdenseweg 4, Doornenburg
(51.889702, 6.017717)

Waarneming-ID
15209



Ben je enthousiast over dit e-book?

Het is een sneak preview van het boek De Mooiste Fotolocaties van Oost-Nederland.

Bestel het boek vóór 22 december 2019, ontvang € 5,- korting en betaal slechts € 39,90.

Dat is omgerekend nog geen 6 cent per locatie! Bovendien betaal je geen verzendkosten.

Specificaties

Formaat: 24x21 cm
Aantal pagina's: 360
Uitgave: Softcover, gebonden en genaaid
ISBN: 97890-79588-25-1
Prijs: € 44,90
Tot 22 december 2019: € 39,90



Ga naar webshop.natuurfotografie.nl
en bestel het boek vóór 22 december 2019