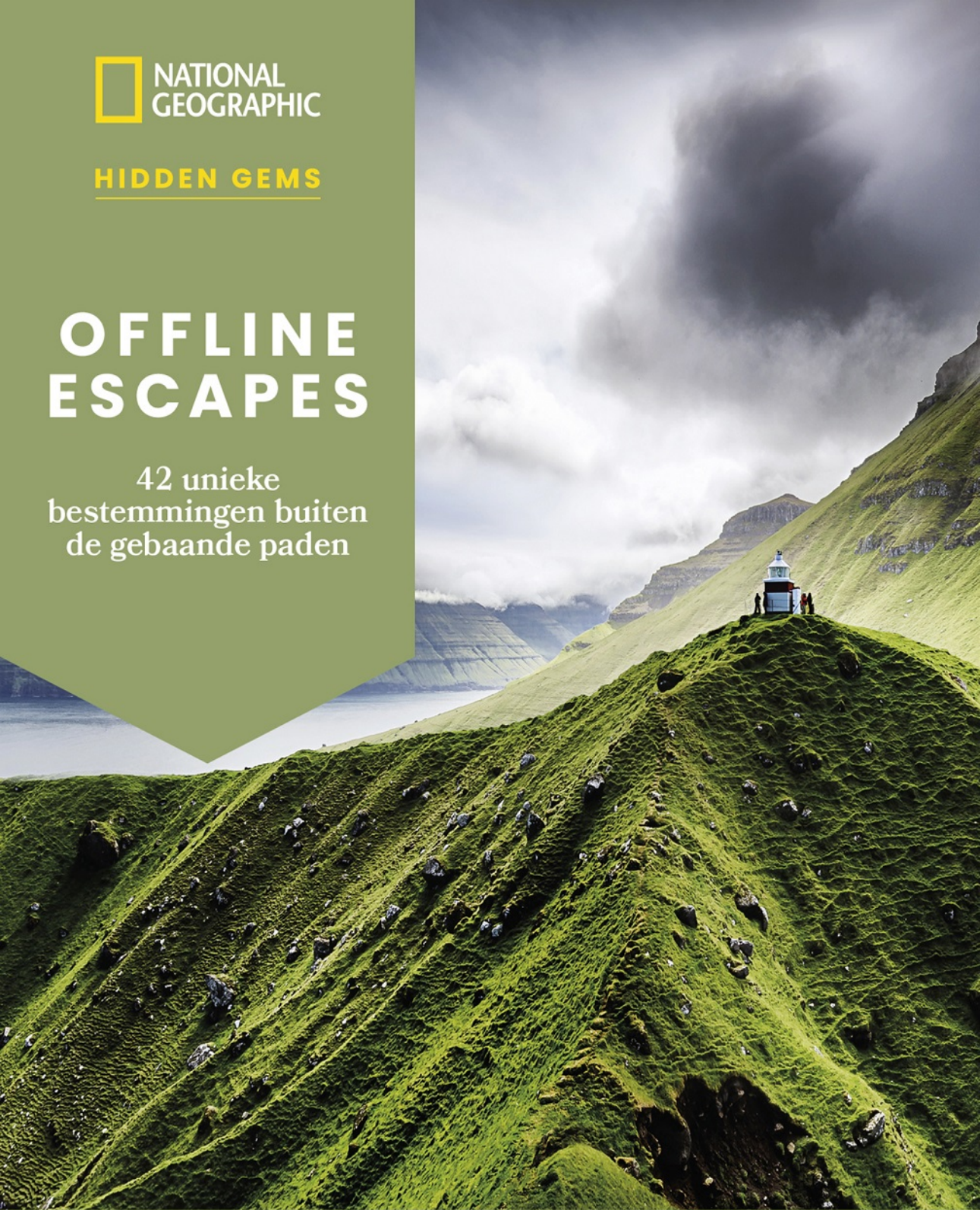




HIDDEN GEMS

OFFLINE ESCAPES

42 unieke
bestemmingen buiten
de gebaande paden



Ongerepte natuur • outdooractiviteiten • nationale parken • authentieke culturen • eilanden • kleinschalige hotels en restaurants • unieke excursies • wilde dieren



HIDDEN GEMS

OFFLINE ESCAPES

42 unieke
bestemmingen buiten
de gebaande paden

Ongerepte natuur • outdooractiviteiten • nationale parken •
authentieke culturen • eilanden • kleinschalige hotels en
restaurants • unieke excursies • wilde dieren



ONTDEK ONBEKEND TERREIN!

NU DE WERELD ZOVEEL KLEINER LIJKT DOOR INTERNET EN SOCIAL MEDIA, KUN JE JE AFVRAGEN OF ER NOG PLEKKEN ZIJN DIE NIEMAND LIJKT TE KENNEN. GEBIEDEN WAAR DE NATUUR NOG ONGEREPT IS, WAAR HET WOORD 'TOERISME' NOG NOOIT GEVALLEN IS, WAAR DE BEWONERS NOG ONGESTOORD HUN DAGELIJKSE GANG GAAN EN GASTEN VERWELKOMEN. HET MOGEN ER DAN STEEDS MINDER ZIJN, ZULKE PLEKKEN VER WEG VAN ALLES, MAAR ZE ZIJN NOG NIET VERDWENEN. HET IS DUS TIJD OM DE WERELD IN TE TREKKEN EN OP ZOEK TE GAAN! OFFLINE LONKEN OUTDOORAVONTUREN EN WILDE DIEREN, BRENGEN EILANDEN PURE GELUKZALIGHEID EN WACHTEN EXOTISCHE CULTUREN OP ONTDEKKING. DAT KAN VER WEG ZIJN, MAAR OOK HEEL DICHTBIJ: IN DE ITALIAANSE REGIO DE MARKEN (LE MARCHE) VIND JE BIJVOORBEELD STEDEN DIE NET ZO CHARMANT ZIJN ALS DIE IN TOSCANE, MAAR VEEL MINDER DRUK.

JE KUNT ZIEN HOE BRUINE BEREN ZALM VANGEN IN ALASKA, VIER DAGEN LANG HET GARMA-FESTIVAL VIEREN MET DE INHEEMSE BEVOLKING VAN AUSTRALIË, OF JE ONDERDOMPELEN IN DE GRIEKSE MYTHOLOGIE IN EPHYRA. WIE BEWEERT DAT ALLE EILANDEN HETZELFDE ZIJN ZOU EENS EL HIERRO MOETEN BEZOEKEN EN DAAR DE ZONNIGE BERGEN BEKLIMMEN, VERVOLGENS DE VOETEN IN HET TURQUOISEKLEURIGE WATER BIJ HET FILIPPIJNSE EILAND PALAWAN DOMPELEN EN ZICH TOT SLOT VERGAPEN AAN HET DANSENDE NOORDERLICHT BOVEN DE BESNEEUWDE VESTERÅLEN-EILANDEN IN NOORWEGEN – DAN ZAL HET WEL DUIDELIJK ZIJN DAT ELK EILAND ZIJN EIGEN AANTREKKINGSKRACHT HEEFT.

VAN SPITSBERGEN TOT ZUID-GEORGIA, VAN MALAWI TOT BORNEO, VAN DE DIEPZEE BIJ DE AZOREN TOT DE HOOGLANDEN VAN TIBET: OVERAL TER WERELD LEVEN GROTE EN KLEINE DIEREN. BEKIJK ZE IN HUN ONGEREPT LEEFOMGEVING VOOR EEN ONGEKENDE ERVARING, MAAR VERGEET NIET DAT OOK DE MENSELIJKE BEWONERS MET HUN TRADITIES EN LEVENSTIJLEN VOOR BLIJVENDE HERINNERINGEN ZORGEN. HOE VIEREN ZE TSCHICHU IN BHUTAN, OF DÍA DE LOS MUERTOS IN MEXICO? EN HOE SMAAKT HET NATIONALE GERECHT VAN MOLDAVIË? REIS ERHEEN EN ONTDEK HET!

DIT BOEK LAAT ZIEN WAAROM HET DE MOEITE WAARD IS OM DE GEBAADE PADEN TE VERLATEN EN DE VERBORGEN SCHOONHEDEN VAN DE WERELD TE ONTDEKKEN.



Links: Avontuurlijke bruggen in Bhutan. Het kleine land in de Himalaya staat vooral bekend om het feit dat het beleid gericht is op 'bruto nationaal geluk', niet op welvaart.

Rechtsonder: Zelfs in de wildernis van de Aleoeten ben je niet echt offline, zoals het bordje op de hut laat zien.

Rechtsboven: Met de boot onderweg in Vietnam.



INHOUD

OUTDOORAVONTUUR

- 9 #01 Catskills
- 15 #02 Epirus
- 19 #03 Faerøer
- 25 #04 Guyana
- 31 #05 Ladakh
- 35 #06 Lapland
- 41 #07 Lewis and Harris
- 47 #08 Mongolië
- 53 #09 Montana
- 59 #10 Westfjorden

EILANDGELUK

- 67 #11 Ærø
- 71 #12 Aran-eilanden
- 75 #13 El Hierro
- 79 #14 Fiji
- 85 #15 Guadeloupe
- 91 #16 Kanaaleilanden
- 97 #17 West-Estse archipel
- 103 #18 Palawan-archipel
- 109 #19 Prince Edward Island
- 115 #20 Spiekerroog
- 119 #21 Vesterålen

WILDEDIERENPARADIJZEN


- 127 #22 Alaska
- 131 #23 Azoren
- 137 #24 Belize
- 143 #25 Borneo
- 149 #26 Hooglanden van Tibet
- 153 #27 Hudson Bay
- 157 #28 Galapagos
- 163 #29 Madre de Dios
- 167 #30 Malawi
- 173 #31 Spitsbergen
- 179 #32 Zuid-Georgia

KLEURRIJKE CULTUREN

- 187 #33 Amhara
- 193 #34 Arnhemland
- 197 #35 Bay of Islands
- 201 #36 Bhutan
- 205 #37 De Marken
- 211 #38 Michoacán
- 217 #39 Okinawa
- 223 #40 Paaseiland
- 227 #41 Tây Nguyên
- 233 #42 Yunnan

- 238 Fotoverantwoording
- 240 Colofon

Rechts: Dit indrukwekkende uitzicht vind je niet bij de beroemde Grand Canyon, maar bij Bighorn Canyon in Montana – Big Sky Country.






OUTDOORAVONTUUR

*De Zanskar-route is een van de mooiste trekkingroutes in Ladakh, India.
In de winter voert deze tocht over ijsvlakten naar de Zanskar-kloof.*







#04

GUYANA

DEZE WAARSCHIJNLIJK MINST BEKENDEN STAAT IN ZUID-AMERIKA, MET 735.000 INWONERS, WORDT OOK WEL HET 'LAND VAN VELE WATEREN' GENOEMD. BEHALVE DE HOOFDSTAD GEORGETOWN, DE 'TUINSTAD VAN HET CARIBISCH GEBIED' AAN DE KUST VAN DE ATLANTISCHE OCEAAN, ZIJN ER GEEN ANDERE METROPOLEN. TOERISME SPEELT EEN ONDERGESCHIKTE ROL. ONGEVEER 85 PROCENT VAN HET TOTALE LANDOPPERVLAK WORDT GEDOMINEERD DOOR ALTIJD GROEN REGENWOUD. GUYANA WERD OFFICIEEL OVERGEDRAGEN AAN HET VERENIGD KONINKRIJK TIJDENS HET CONGRES VAN WENEN IN 1815. HET IS HET ENIGE ENGELSTALIGE LAND IN HEEL ZUID-AMERIKA EN VERRAST MET ZIJN ETNISCHE MIX VAN CULTUUR EN RELIGIE, DIE VOORNAMELIJK OP HET HINDOEÏSME GEBASEERD IS. HET BERGACHTIGE LANDSCHAP LOOPT PARALLEL AAN DE GRENS MET BRAZILIË IN HET ZUIDEN EN VENEZUELA IN HET WESTEN. DE HOOGSTE BERG VAN HET LAND, RORAIMA, IS 2810 METER HOOG EN MAAKT INDRUK MET DE GIGANTISCHE KAIETEUR-WATERVALLEN, DIE MET HUN 226 METER VIER KEER HOGER ZIJN DAN DE BEROEMDE NIAGARA-WATERVALLEN.



○ NATIONAAL PARK KAIETEUR

Het water raast als in een sprookje langs de tafelberg naar beneden. Kleine regenbogen vormen zich aan de rand van de nevel, die in kleine druppeltjes aan alle kanten naar beneden dwarrelt. Van de ontelbare watervallen in Guyana zijn de Kaieteur Falls zeker de mooiste en indrukwekkendste. Daarom trekken ze veel bezoekers, ondanks hun ligging in 'niemandland'. Het gelijknamige nationale park was nog relatief klein toen het in 1929 werd opgericht, met een oppervlakte van slechts 1000 hectare. Dit veranderde in 1999, toen de toenmalige president van de republiek het gebied per

Boven: Indrukwekkend panorama: de Potaro stort zich in de diepte bij de Kaieteur-watervallen.

Bladzijde hiernaast: Hij spiedt vanuit de bomen en laat zich van achteren op zijn slachtoffer vallen om het te wurgen en verslinden: de groene hondskopboa.

Links: Guyanabrulaap.

WAAROM JUIST HIERHEEN? DE MAGISCHE NATUUR VAN GUYANA IS WAARSCHIJNLIJK EEN VAN DE BEST BEWAARDE GEHEIMEN TER WERELD. DE MIX VAN KOLONIAAL VERLEDEN, CARAÏBISCHE FLAIR, CULTURELE DIVERSITEIT EN BUITENGEWONE NATUURLIJKE SCHOONHEID IS UNIEK. DE ZUID-AMERIKAANSE JUNGLE, MET EEN UNIEKE RIJKDOM AAN FLORA EN FAUNA, IS RUSTIG EN VREDIG. VOORAL IN HET ZUIDEN VAN HET LAND LEER JE DE SFEER VAN HET REGENWOUD KENNEN. BIJ HET ZIEN VAN DE DONDERENDE KAIETEUR-WATERVAL, 226 METER HOOG, WORDEN BEZOEKERS ONVERMIJDELIJK OVERVALLEN DOOR GEVOELENS VAN GELUK. ALLE PROBLEMEN EN ALLEDAGSE BESLIMMINGEN LIJKEN ZO KLEIN, AFGEZET TEGEN DE REGENWouden, WILDE ORCHIDEËN EN DE ZEE VAN GEELRODE HELICONIA'S.



Links: Er zijn maar weinig plaatsen op de wereld waar nog een oorspronkelijk regenwoud is. Een daarvan is het Iwokrama-regenwoud. De wirwar van enorme bomen en andere altijdgroene planten wordt schijnbaar alleen onderbroken door rivieren die zich erdoorheen slingeren (bovenaan: Rupununi) en zich soms over klifranden stortten (boven: Kaieteur-watervallen).

decreet uitbreidde tot 63.000 hectare. Het landschap wordt gekenmerkt door een grote biodiversiteit. Veel delen zijn zo moeilijk bereikbaar vanuit de bewoonde wereld dat ze nog steeds als onontdekt worden beschouwd. De watervallen waren ook te zien in de documentaire *The White Diamond*, uit 2004.

○ GEORGETOWN

De hoofdstad van Guyana, door dijken beschermd tegen de Atlantische kust, ligt aan de monding van rivier de Demerara en verrast door het schrille contrast tussen de prestigieuze gebouwen in de brede straten van het stadscentrum – zoals het sierlijke regeringsgebouw Town Hall, dat dienstdoet als stadhuis en presidentieel paleis – en de golfplaten hutten aan de rand. De kleurrijke Stabroek Market, met veel traditioneel handwerk, is een bezoek waard, net als het Walther Roth Antropologisch Museum. De 45 meter hoge toren van de Anglicaanse St. George's Cathedral, die in 1892 werd ingewijd en een van de hoogste houten kerken ter wereld is, kun je niet missen. Naast gebouwen zijn er ongewoon veel groene ruimtes en lanen. Daarom wordt Georgetown ook wel de 'Tuinstad van het Caribisch gebied' genoemd.

○ ESSEQUIBO

De ongeveer 1010 kilometer lange rivier, die zijn naam gaf aan de voormalige kolonie Essequibo (tot 1814), waarvan de havenstad Parika in het noorden van Guyana ligt, ontspringt in het Acarai-gebergte op de grens met Brazilië. Het water kronkelt langs Bartico, een stad met 15.000 inwoners waar elk paasweekend een regatta met straatparade en missverkiezing wordt gehouden. De rivier mondt uit in de Atlantische Oceaan in een 60 kilometer brede delta, waar voor de kust van Frans Guyana honderden eilanden liggen.

○ ANNA REGINA

Na Linden (29.300 inwoners) en New Amsterdam (17.300 inwoners) is Anna Regina, de provinciehoofdstad van Pomeroon-Supenaam, die pas in 1970 een stad werd, nu een van de grootste steden van Guyana. Interessant is het monument uit 1972 in Devonshire Castle, dat de eerste Oost-Indische suikerarbeiders herdenkt die werden gedood na protest voor betere arbeidsomstandigheden. De Annaregina Bridge uit 1816 en de meer dan 150 jaar oude anglicaanse kerk van St. Bartholomew behoren ook tot de plaatselijke bezienswaardigheden.



St. George's Cathedral in Georgetown steekt stralend wit af tegen de blauwe lucht.

○ RÍO RUPUNUNÍ

Men geloofde ooit dat El Dorado, het legendarische land van goud aan het mythische meer Parime, in deze regio lag. De Río Rupununí snijdt eerst door het Kanuku-massief in het zuidwesten van Guyana. Daarna komt het groene savannelandschap, dat zich in gele en okerkleurige tinten en met honderden kunstig gebouwde termietenheuvels uitstrekt tot aan de horizon. In het regenseizoen verandert de Río Rupununí alles in een overstromde waterwereld. In de zestiende en zeventiende eeuw reisden veel avonturiers hierheen. De ontdekkingsreiziger Sir Walter Raleigh tekende het mythische meer Parime zelfs in op kaarten. Pas twee eeuwen later kwam Alexander von Humboldt tot de conclusie dat Raleigh de overstromde savannegebieden tijdens het regenseizoen moet hebben aangezien voor het meer uit de legende.

○ IWOKRAMA-REGENWOUD

Iwokrama, het groene hart van Guyana, is een van de meest ongerepte regenwouden ter wereld. Dicht groen rijst op als een onbedwingbare muur aan de rand van de weg. Brulapen maken een hels kabaal in de reusachtige junglebomen. Het ruikt naar planten, naar aarde, naar groei en paddenstoelen. 's Nachts schijnen vuurvliegjes als sterren in de takken. De natuur is rijk aan voedsel, ook voor de jaguar, waarvan sporen hier nog vaak te zien zijn, en voor de boa's die in de bomen op hun prooi liggen te wachten. Het gebied wordt



Veel mensen associëren de Amazone alleen met Brazilië, maar de rivier stroomt door een aantal andere landen, waaronder Guyana.

in het westen begrensd door de Sierra de Pacaraima en in het oosten door de Essequibo. De Burro Burro, de levensader van deze jungle, stroomt dwars door het midden.



EXCURSIES

○ **NATUURRESERVAAT CENTRAAL-SURINAME**

Bijna 15 miljoen hectare van Suriname is bedekt met regenwoud: grotendeels voor mensen ontoegankelijk-wildernis. In 1998 werden de drie belangrijkste beschermde gebieden van het land samengevoegd tot een corridor van 1,6 miljoen hectare. Het gebied beslaat ongeveer elf procent van het grondgebied van Suriname en omvat het bovenste stroomgebied van de rivier de Coppename. De plantendiversiteit van het beschermde gebied is indrukwekkend: tot nu toe zijn er ongeveer 6000 plantensoorten geïdentificeerd. Naast regenwouden zijn er ook moerasbossen en savannen. Op granietrotsen groeit droge vegetatie. De fauna in het reservaat is ook rijk: tot nu toe zijn er bijna 700 vogelsoorten, 2000 zoogdiersoorten en ongeveer 150 soorten reptielen en 100 soorten amfibieën geregistreerd. In de wateren leven ongeveer 500 vissoorten.



GOED OM TE WETEN

Er komen // Antigua, Barbados of Santo Domingo kun je bereiken met het vliegtuig, waarna een regionale luchtvaartmaatschappij je naar Georgetown brengt. Een visum is niet nodig, maar een bewijs van vaccinatie tegen gele koorts wel.

// www.guyanatourism.com

Accommodatie // In Georgetown in Cara Lodge, een villa uit 1840. Een rondreis binnen Zuid-Amerika – inclusief vluchten en accommodatie – is ook een optie, bijvoorbeeld met de volgende bestemmingen: Suriname, Guyana inclusief de Kaieteur-watervallen en Frans Guyana.

// www.caralodge.com

Beste tijd // Ten noorden van de evenaar heerst een tropisch klimaat met het hele jaar door temperaturen tot 30 °C. Er zijn twee regenseizoenen: tussen april en augustus en november en januari.

ZEKER DOEN



IN EEN TROPISCH PARADIJS

In Kaieteur National Park, opgericht in 1929, fladderen blauwe vlin-
ders tot 20 centimeter groot door de lucht, samen met groenvleugel-
ara's, terwijl brulapen en boshonden de aandacht trekken tussen de
20.000 plantensoorten. De belangrijkste attractie midden in het tropi-
sche regenwoud is de spectaculaire Kaieteur-waterval, de grootste
vrij vallende waterval ter wereld.



CARNAVAL IN GEORGETOWN

Elk jaar op 23 november trekken kleurrijk ge-
kostumeerde etnische groepen op versierde
praalwagens en op calypsomuziek door de
straten van Georgetown. Deze carnavalsach-
tige dag is ter viering van de nationale feest-
dag van Guyana, Mashramani.



TERUG NAAR HET KOLONIALE TIJDPERK

Niet alleen de prachtige straten en Nederlandse grachten van George-
town verwijzen naar het koloniale verleden van het land, ook het National
Museum of Guyana biedt een uitgebreid inzicht in de geschie-
denis van de natuur, traditie en cultuur van het land.



BOTANISCHE TUINEN

Honderd jaar oude bomen, beboste heuvels en gigantische waterle-
lies uit het Amazonegebied zijn slechts enkele van de natuurlijke schat-
ten die op je wachten in de Penang Botanical Gardens. Deze zijn oor-
spronkelijk opgericht door de Britten in 1884, als onderzoekscentrum
voor de handel in exotische planten. Het is nu een plek voor interes-
sante botanische feiten en rust. Ze staan ook bekend als de Waterfall
Gardens, vanwege de nabijgelegen getrapte watervallen.



ZWEMPLEZIER IN HET NATUURBAD

De Orinduik-watervallen liggen in de rivier de Ireng, die over terras-
sen van rode jaspis stroomt op de grens tussen Guyana en Brazilië,
voordat hij over een breedte van 25 meter naar beneden stort om uit-
eindelijk samen met de rivier de Takutu in Brazilië uit te monden in de
Amazone. In de gelijknamige gemeenschap wonen 28 mensen die
graag bezoekers ontvangen.



WILDEDIERENPARADIJZEN

Koningspinguïns op een fijn zandstrand? Je kunt deze fascinerende dieren zien bij Volunteer Point op het hoofdeiland van de Falklandeilanden.





GRANDIOZE LANDSCHAPPEN IN EEN VAN DE LAATSTE WILDERNISSEN OP AARDE: HET SCHIEREILAND ALASKA FASCINEERT MET ZIJN ONGETEMDE NATUUR, DE EEUWENOUDSE CULTUUR VAN DE OORSPRONKELIJKE BEWONERS EN EEN UNIEKE VERScheidenHEID. DE GLOOIENDE GRASLANDEN IN HET ZUIDWESTEN GAAN OVER IN EEN BUITENAARDSE WERELD VOL BIZARRE ROTSFORMATIES ONTSTAAN DOOR VULKANISCHE ACTIVITEIT IN HET VERLEDEN. DE VISRIJKE WATEREN TREKKEN EEN GEVARIEERD VOGELLEVEN AAN: MEER DAN 230 VOGELSOORTEN ZIJN HIER VERTEGENWOORDIGD. DE KLIMATOLOGISCHE OMSTANDIGHEDEN ZIJN EXTREEM; ER IS IN GEEN ENKEL SEIZOEN GARANTIE VOOR EEN HELDER UITZICHT EN ZONNESCHIJN.

○ KATMAI NATIONAL PARK

In 1912 vond een van de hevigste vulkaanuitbarstingen plaats die de VS ooit had meegemaakt. Midden in de woeste en deels onontgonnen natuur in het zuidwesten van Alaska slingerde de Novarupta enorme hoeveelheden as de lucht in. De zon verdween achter een donkere sluier en het hele continent koelde zo sterk af dat de temperaturen zelfs in verre staten daalden. Wat overbleef was een vallei gevuld met hete as. Door de hitte van de as verdampte het water in de veenlagen van de vallei en ontstonden er duizenden fumarolen die de stoom die bij de verdamping ontstond uitbliezen; vandaar de naam Valley of Ten Thousand Smokes. Tegenwoordig zijn er nog maar een paar van deze rookpluimen te zien in Katmai Park. In plaats daarvan vind je er roze gekleurde weiden en ravijnen.

○ LAKE CLARK NATIONAL PARK

Alle landschappelijke kenmerken van Alaska zijn vertegenwoordigd in Lake Clark National Park: uitgestrekte vlaktes en dichte bossen, gletsjers en vulkanen, ruige rotskusten en stille meren. Enorme kudde kariboes en grote beren zwerven over de toendra in het noorden. Het schilderachtige Lake Clark en de vele andere meren en rivieren zijn een paradijs voor sportvissers. Mulchatna, Chilikadrotna en Tlikakila behoren tot de indrukwekkendste rivieren in het Hoge Noorden. De Chigmit Mountains, met hun imposante kloven en ravijnen, zijn wild en ruig. Twee vulkanen, Iliamna en Redoubt, zijn nog steeds actief – Redoubt barstte voor

Grizzlyberen zijn misschien geen goede zwemmers, maar hun favoriete voedsel is desondanks zalm. Als de vis aan zijn migratie begint, zijn grizzlyberen veel in de rivieren te zien.

het laatst uit in 1989, slechts negen jaar nadat het nationale park werd opgericht. Toch wonen er al duizenden jaren mensen in dit gebied. Een overvloed aan vis en wild zorgt voor voedsel.

○ KODIAK ISLAND

Het grootste eiland van Alaska werd in 1784 gekoloniseerd door de Russen. De enige stad op het eiland, die ook Kodiak werd genoemd, was van 1792 tot 1804



GOED OM TE WETEN

Er komen // Vanaf een van de twee luchthavens (Ted Stevens Anchorage International Airport in het zuiden of Fairbanks International Airport in centraal Alaska) kun je het schiereiland bereiken per watervliegtuig, boot of auto.

// www.travelalaska.com

Accommodatie // De rustieke en gezellige Katmai Wilderness Lodge in Kukas Bay in Katmai National Park is het beste startpunt voor buitenactiviteiten.

// www.katmai-wilderness.com

Beste tijd // Van mei tot september liggen de temperaturen tussen 10 °C en 15 °C, met 14 tot 18 uur zon per dag. De zalm migreert in juli en augustus. De winter is de beste tijd om het noordlicht te zien in Alaska.

WAAROM JUIST HIERHEEN?

HET ALASKA-SCHIEREILAND BIJDT EEN ECHTE OFFLINE ERVARING, WANT DE BESCHAVING IS VER, VER WEG. DE ONGETEMDE WILDERNIS IS HIER BIJ ELKE STAP, EN DAAROM MOET JE DE TIJD NEMEN ALS JE REIST: ER IS ALTIJD DE MOGELIJKHEID VAN ONVERWACHTTE ONTMOETINGEN MET WILDE DIEREN LANGS DE KANT VAN DE WEG. ALS JE JE OGEN OPENHOUDT, KUN JE DE HELE DAG DOOR DIEREN OBSERVEREN. DE BROOKS FALLS IN HET KATMAI NATIONAL PARK BIJDEN IN DE HERFST DE BESTE ZITPLAATSEN - IN HET WATER VOOR DE ONGEVEER 2000 BRUINE BEREN DIE OP ZALM VISSSEN EN OP EEN UITKIJKPLATFORM VOOR FOTOGRAFEN.



Lupinen (boven), elanden (midden) en kariboes (onder) velen zich thuis op de Arctische toendra.



de hoofdstad van de Russische kolonie. Nadat de VS het land verwierf, werd Kodiak een belangrijke militaire basis en observatiepost. Bij de grote aardbeving van 1964 verdronken veel mensen in de daaropvolgende vloedgolven. Tegenwoordig is Kodiak Island een centrum voor commerciële visserij en een populair startpunt voor excursies in de natuur. In het Kodiak National Wildlife Refuge leven reusachtige bruine kodiakberen. In de stad herinneren de Russisch-orthodoxe kerk en het Baranof Museum aan het Russische verleden.

KODIAK NATIONAL WILDLIFE REFUGE

Een paradijs voor beren is Kodiak Island, gelegen in het zuiden voor de kust van Alaska. Het heeft een ruige, bergachtige schoonheid, met bossen, meren, moerassen en weiden. Honderden kilometers fjordrijke kustlijn van meer dan 8000 vierkante kilometer land zijn gereserveerd voor beren. Het is ook het leefgebied van zeearenden en miljoenen zeevogels en vissen, waaronder alle vijf soorten Pacificse zalm. Behalve de beer komen er maar vijf zoogdiersoorten van nature voor in dit gebied: de vos, de otter, de veelvraat, de hermelijn en de vleermuis. Andere soorten, zoals kariboes en herten, zijn later geïntroduceerd. De koning van de regio is de kodiakbeer, waarvan het aantal op 2300 wordt geschat. Kodiakberen zijn goede klimmers en zwemmers en genieten van de constante stroom verse zalm in de herfst.

ZEKER DOEN

ZEEZOOGDIEREN EN ZEEVOGELS KIJKEN OP DE PRIBILOF ISLANDS

De archipel van vier kleine eilanden in de Beringzee staat bekend als de Galapagos van Alaska: ongeveer 500 kilometer van het vasteland heeft zich hier een unieke dierenwereld ontwikkeld op het land, in het water en in de lucht. Meer dan 2,5 miljoen zeevogels van 230 soorten nestelen in de zomer op St. George, waarmee dit eiland de grootste zeevogelkolonie op het noordelijk halfrond is. Bezoekers hebben vanaf platforms het beste zicht op pelsrobben, zeeleeuwen, walrussen en zeeotters. De archipel maakt deel uit van het Alaska Maritime National Wildlife Refuge en kan van mei tot september worden bezocht.



BEWONDER WALRUSSEN IN HET WALRUS ISLANDS STATE GAME SANCTUARY

Vooraf tijdens het paarseizoen in de zomer is het hier een drukte van belang, want tot wel 14.000 mannelijke walrussen uit Alaska's grootste walruspopulatie bakenen dan hun territorium af. Bezoekers kunnen de machtige zeezoogdieren van heel dichtbij bekijken.



FOTOGRAFEER BRUINE BEREN IN HET MCNEIL RIVER BROWN BEAR SANCTUARY

In het McNeil River Brown Bear Sanctuary leven meer bruine beren dan waar ook ter wereld. Als de zalm opspringt, staan ze klaar langs de McNeil River en hoeven ze alleen maar hun bek te openen om te jagen. Amateurfotografen kunnen dit spektakel van dichtbij meemaken en spectaculaire kiekjes maken.



STELLERZEELEEUVEN IN IZEMBEEK NATIONAL WILDLIFE REFUGE

Het natuurreservaat op het zuidelijke puntje van het Alaska-schiereiland bevat Izembek Lagoon, met zijn diverse flora en fauna. Je vindt hier zeeleeuwen en ook de zwarte rotgans, die bij de lagune uitrusten tijdens de trek op weg naar het zuiden. En wat een gekrakeel, met 150.000 dieren...



VISSEN IN ANIAKCHAK RIVER

Midden in het Aniakchak National Monument and Preserve stroomt deze rivier vanuit het vulkanische Surprise Lake eerst rustig, maar daarna steeds sneller. Langs de oevers zwerfen beren, elanden en kariboes. Waar de rivier uitmondt in Aniakchak Bay, dartelen zeehonden en zeeotters in het water.





OFF THE BEATEN TRACK

Van ongerepte natuur tot fascinerende culturen, dit boek neemt je mee naar verborgen plekken waar je ontsnapt aan de dagelijkse drukte.

- 42 bijzondere bestemmingen ver weg van de massa
 - Adembenemende eilanden en unieke culturen
 - Praktische tips voor bezienswaardigheden, hotels en restaurants

Jouw ideale gids voor avontuurlijke reizen buiten de gebaande paden!



**KOS
M•S**

NUR 500
Kosmos Uitgevers,
Utrecht/Antwerpen

 NATIONAL
GEOGRAPHIC

HIDDEN GEMS