





WAT  
&  
HOE

# MALLORCA

REISGIDS

inclusief  
kaarten  
& INSIDER  
TIPS

# Inhoud



Over Mallorca

6 - 19

Reiswijzer

20 - 33

Top 10-selectie

34 - 55

De beste hotspots

56 - 79

Verken Mallorca per regio 80 - 186



## INLEIDING

Mallorca biedt veel meer dan strandvakanties. Natuurlijk heeft het eiland uitstekende stranden en drukke resorts, maar het grootste deel van het ruige, bergachtige binnenland is ongerept, met historische steden gelegen te midden van bergtoppen en pijnboombossen. Palma is in de loop der jaren uitgegroeid tot een bijzonder prettige stad en barst van het culturele leven.

Het warme klimaat heeft altijd buitenlanders aangetrokken: Romeinen, Arabieren en Europeanen hebben door de eeuwen heen hun stempel gedrukt op het landschap en de cultuur van Mallorca. Gebleven zijn de eigenschappen van de eilanders: beleefd, trots en onafhankelijk.

Mallorca had voorheen vooral het imago van een party-eiland. Tegenwoordig is het eiland echter niet alleen populair onder strand- en feestliefhebbers, maar vooral ook onder wandelaars en fietsers. Hoge appartementencomplexen zijn vervangen door bomenrijke boulevards. Herenhuizen en landgoederen worden verbouwd tot elegante hotels. Toeristen weten Mallorca inmiddels ook in de winter te vinden, om te wandelen, fietsen en golfen, of om te genieten van de culturele diversiteit die kleine dorpen te bieden hebben.

De afwisseling is enorm op dit kleine eiland. Je kunt de ene dag op het strand liggen en de volgende door de bergen wandelen. Kastelen, grotten, mooie landschappen, verborgen baaien - je vindt hier alles wat je je maar kunt wensen tijdens een vakantie.

'Onontdekte' plekjes zijn er niet echt meer, zelfs de kleinste dorpen zien toeristen komen en gaan. Maar als je de hoofdwegen verlaat en de schilderachtige dorpjes op de vlakte en de pijnboombossen in trekt, vind je een Mallorca dat het tegenovergestelde is van de stereotiepe plaatjes.



## GEOGRAFIE

- Mallorca is het grootste eiland van de Balearen, dat verder bestaat uit Menorca, Ibiza en Formentera.
- Mallorca meet van oost naar west 100 km en van noord naar zuid 75 km.
- Mallorca ligt 200 km uit de oostkust ten zuiden van Barcelona.
- Mallorca heeft 555 km kustlijn en 80 stranden.
- De rotsige eilanden Cabrera en Sa Dragonera zijn broedplaatsen voor zeevogels.

# Reiswijzer

Voordat je weggaat 22 - 25

Vervoer naar Mallorca 26


Vervoer op Mallorca 27 - 29

Praktische tips 30 - 33



# Voordat je weggaat

## WANNEER GA JE?



De temperaturen geven het dagelijks gemiddelde maximum per maand aan. De minimumtemperaturen kunnen hier sterk onder liggen. Ze kunnen zakken tot 2 of 3 °C in januari en februari, maar in juli en augustus zijn ze zelden lager dan 20 °C.

In de zomer schijnt de zon bijna altijd, dan is ook het toeristische hoogseizoen. Als je de massa wilt

ontlopen, kom dan in mei, begin juni, september of oktober.

Veel accommodaties sluiten in de winter en dat is misschien wel een goed moment voor een stedentrip naar Palma of een wandel- of golfvakantie. Het kan in de winter warm genoeg zijn om buiten te eten, maar zorg dat je genoeg kleren hebt voor koele avonden, vooral in de bergen.

## WAT HEB JE NODIG?

- Vereist
- Aanbevolen
- ▲ Niet vereist

Paspoort (of identiteitskaart)	●	●
Visum	▲	▲
Doorreis- of retourticket	●	▲
Inentingsbewijs (let op adviezen Rijksoverheid)	○	○
Verzekering (▶ 23, reisverzekering)	●	●
Reisverzekering	○	○
Rijbewijs (bij reis met auto)	●	●
Voertuigverzekering (bij reis met eigen vervoermiddel)	●	●
Kentekenbewijs (bij reis met eigen auto)	●	●

Nederland  
België

# Top 10- selectie

- |    |                           |         |
|----|---------------------------|---------|
| 1  | Alcúdia                   | 36 - 37 |
| 2  | Cap de Formentor          | 38 - 39 |
| 3  | Castell d'Alaró           | 40 - 41 |
| 4  | Sa Calobra                | 42 - 43 |
| 5  | Deià                      | 44 - 45 |
| 6  | Es Baluard                | 46 - 47 |
| 7  | Lluc                      | 48 - 49 |
| 8  | La Seu (kathedraal Palma) | 50 - 51 |
| 9  | Sollér                    | 52 - 53 |
| 10 | Valldemossa               | 54 - 55 |





## 1

# Alcúdia

[www.alcudiamallorca.com](http://www.alcudiamallorca.com)



**Een prachtig gerestaureerde ommuurde stad op de plaats van een Romeinse nederzetting, met overblijfselen van Romeinse huizen en een amfitheater.**

De vroegere haven is inmiddels uitgegroeid tot een aparte stad (► 150) en toeristenoord, maar het oude Alcúdia is een historische plek: een doolhof van nauwe

straatjes, ingesloten door gerestaureerde middeleeuwse vestingwallen. Er waren hier Griekse en Fenicische nederzettingen, maar de stad beleefde haar hoogtijdagen in de 2e eeuw v.C., toen de Romeinen er de hoofdstad van maakten: Pollentia ('macht'). In de 6e eeuw n.C. werd de stad verwoest door de Vandalen, maar onder de Moren begon een nieuwe periode van bloei toen ze *al-kudia* ('stad op de heuvel') bouwden. De muren die je nu ziet, zijn toegevoegd na de Spaanse verovering in de 14e eeuw.

Je komt de stad binnen door een van de twee stadspoorten – de Portal del Moll, Alcúdia's symbool – waar twee vierkante torens en twee palmbomen als wacht staan. De nauwe straten van het oude stadsdeel en vooral de Carrer d'en Serra vormen een goed beeld van Palma's Arabische wijk.



# De beste hotspots

- De leukste winkels 58 - 59
- De lekkere lunchadressen 60 - 61
- De fraaiste uitzichten 62 - 63
- De sportiefste belevenissen 64 - 65
- De fijnste stranden 66 - 67
- De leukste slaapadresjes 68 - 69
- De knallendste kids-uitjes 70 - 71
- De beste golfbanen 72 - 73
- Wandeling langs de kust 74 - 75
- De kleurrijkste markten 76 - 77
- De mooiste kunst en kunstnijverheid 78 - 79



# De fraaiste uitzichten

- Castell d'Alaró (► 40-41)
- Castell de Bellver (► 86)
- Ermita de Bonany (► 166)
- Mirador de Ses Animes, Banyalbufar (► 108)
- Mirador de Ses Barques  
(weg van Sóller naar Lluc)
- Parc de la Mar, Palma (► 74)
- Puig de Randa (► 176-177 en foto rechts)
- Puig de Santa Eugènia (► 177)
- Puig de Teix (bij Deià)
- Santuari de Sant Salvador (► 178-179)





# De fijnste stranden

- Cala Mondragó (► 160)
- Cala Pi (zuidelijk van Lluçmajor)
- Cala Santanyí (► 160)
- Cala Torta (► 145)
- Cala Tuent (► 125)



# Verken Mallorca per regio

Palma

83 - 104

Het zuidwesten

105 - 122

Tramuntana

123 - 142

Het noordoosten

143 - 156

Het binnenland, oosten en zuiden

157 - 186



# Palma

De Arabieren zeggen Medina Mayurqa, de Mallorcanen *Ciutat* (Stad), maar eigenlijk is Palma genoemd naar de Romeinse stad Palmaria. Hier kun je bijna letterlijk de verschillende fases van de eilandgeschiedenis blootleggen. De Romeinse stad bestaat nog, zo'n 2 m onder de grond. Bewoners van huizen bij de kathedraal vinden nog steeds Romeinse overblijfselen. De kathedraal is op een moskee gebouwd die daarvoor weer een Romeinse tempel was; het koninklijk paleis verving een Arabische *alcázar*.



De stad die je nu ziet, is echter niet oud. De boulevards La Rambla en Passeig des Born zijn in de 19e eeuw aangelegd op een opgedroogde rivierbedding. De wallen die om de stad lagen werden afgebroken en er kwam een ringweg voor in de plaats: Las Avingudas. Voor de brede weg langs het water, Passeig Maritim, werd pas in 1950 een strook zee drooggelegd.

De belangrijkste bezienswaardigheden bevinden zich binnen de voormalige wallen, vooral ten noorden en oosten van de kathedraal. Als je door de steegjes van de Arabische wijk dwaalt en door de smeedijzeren hekken en zware houten deuren gluurt, ontdek je prachtige patio's, met stenen trappen, galerijen en arcades. Maar je moet Palma ook absoluut vanaf het water bekijken, met de kathedraal en het Palau de l'Almudaina die trots uittorenen boven de verdedigingswallen van de oude stad. De late middagzon zet de zandstenen gevels in een gouden gloed.



16J

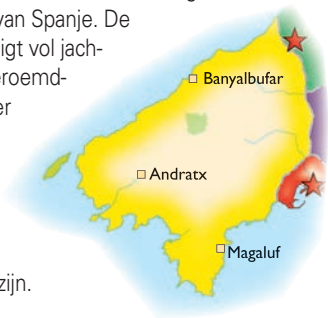
Toeristenbureau ► 30



# Het zuidwesten

**De westkant van Mallorca heeft alle mogelijke geografische kenmerken die je op de rest van het eiland ook tegenkomt, zoals mooie stranden, drukke plaatsen, een ruigere noordkust en schitterende berglandschappen. Delen van de kustlijn waren jaren geleden al te toeristisch geworden. De bouw is nu meer gereguleerd en vriendelijker voor de omgeving; een aantal lelijke hotels is afgebroken en vervangen door promenades met palmen.**

Palma's baai is nog steeds populair bij miljonairs, en het nabijgelegen Cala Major is het zomerhuis van koning Juan Carlos en koningin Sofía van Spanje. De jachthaven van Puerto Portals ligt vol jachten van rijke sterren en vele beroemdheden. Het binnenland is echter nog onaangetast en je vindt er traditionele Mallorcaanse dorpjes, zoals Puigpunyent, waar het tempo aange-naam langzaam is en je het gevoel hebt er helemaal uit te zijn.





## langs de westkust


Deze rondrit geeft een uitstekend beeld van de berg- en kustlandschappen van westelijk Mallorca.

*Begin in Andratx en neem de Ma-10 naar Estellencs ongeveer halverwege de hoofdstraat.*

De weg begint direct te klimmen door denbossen en tunnels, met af en toe een glimp van de zee. Volg deze schitterende, bochtige kustweg tot Estellencs, een van de mooiste dorpen op het eiland met nauwe, steile keienstraatjes. Stop na nog eens 5 km bij de Mirador de Ses Animes en klauter naar de 16e-eeuwse wachttoren voor een uitzicht over de noordwestelijke kust. Snel hierna kom je bij Banyalbufar (► 106-107), met het spectaculaire terrasland.

*Waar de Ma-10 links afslaat richting Vall-demossa, blijf je rechtdoor rijden op de Ma-1100, richting Palma. Na 1 km zie je rechts een bordje naar La Granja.*

Je kunt gemakkelijk 2 of 3 uur doorbrengen in dit centrum van Mallorcaanse tradities en ambachten (► 112).





# MALLORCA

- De **Top10-selectie** van onbetwiste hoogtepunten
- De **beste hotspots**: van de mooiste stranden tot de fraaiste uitzichten
- Verken **het eiland per regio**
- Met stadswandelingen en **insider tips**

Mallorca heeft prachtige stranden en drukke resorts, maar het ruige bergachtige binnenland is ongerept, met historische steden gelegen te midden van bergtoppen en pijnboombossen.

Palma is een bijzonder prettige stad en barst van het culturele leven. Het Spaanse klimaat zorgt gegarandeerd voor een heerlijke zonzvakantie.



NUR 512



9 789043 934565