

WAT  
&  
HOE


NIEUW  
2023

# ALGARVE

REISGIDS

inclusief  
kaarten  
& INSIDER  
TIPS

# Inhoud



Over de Algarve

6 - 19

Reiswijzer

20 - 33

Top 10-selectie

34 - 55

De beste hotspots

56 - 79

Verken de streek per regio 80 - 185



## INLEIDING

Dankzij zijn landschap en klimaat is de Algarve het hele jaar door een aantrekkelijke bestemming. In de winter schijnt de zon vaak, terwijl de Algarve 's zomers groen en aantrekkelijk blijft dankzij de koele Atlantische bries. Reizend langs de kust kun je genieten van adembenemende uitzichten, opzienbarende rotsformaties en krachtige Atlantische golven. Landinwaarts ontdek je prachtige valleien met sinaasappel- en olijfbomen, schilderachtige bergpaden en landelijke dorpen, bekroond met Moorse kastelen.

**Toen de eerste toeristen in de jaren zeventig naar de Algarve kwamen, was Portugal net toegankelijk geworden voor de rest van de wereld. In 1974 had het land de dictatuur, die al sinds 1932 aan de macht was, van zich afgeschud; het wilde graag aanhaken bij de rest van Europa. In tien jaar tijd maakte het de sprong van een agrarische samenleving naar het postindustriële tijdperk. De vrijheden die uit de revolutie voortkwamen, versnelden de ontwikkeling van de Algarve.**

Inmiddels staat de Algarve stevig op de kaart als een populaire en goedkope vakantiebestemming. En ondanks het toerisme heeft het gebied zijn unieke karakter kunnen behouden. Grote delen van de Algarve zijn ongecultiveerd gebleven, met tientallen kleine baaitjes en inhammen waar je de hele dag zalig kunt luieren, en met eindeloze gouden zandstranden in het oosten.

Achter de woeste kustlijn van de Algarve liggen golfbanen van wereldklasse, levendige resorts en steden die door de eeuwen heen nauwelijks zijn veranderd. Laat de zon in je rug schijnen en richt je blik landinwaarts. Dan zie je de echte Algarve, of je nu langs de kliftoppen wandelt of hooggelegen dorpjes bezoekt omgeven door geurige sinaasappelboomgaarden.



# Reiswijzer

Voordat je weggaat 22 - 25

Vervoer naar de Algarve 26


Vervoer in de Algarve 27 - 28

Praktische tips 29 - 33



# Voordat je weggaat

## WANNEER GA JE?



De temperaturen zijn de gemiddelde dagelijkse maxima voor de betreffende maand. Als je veel wilt gaan doen, kun je de Algarve het beste bezoeken in mei-juni en september-oktober, als het warm en droog is en niet onaangenaam heet. Als je de drukte wilt mijden, kun je beter niet tijdens schoolvakanties gaan; dus niet in juli en augustus. Wil je liever sporten dan zonnebaden, dan is de Algarve het hele jaar door ideaal.

## VEILIG EN VOORBEREID OP REIS

Reis veilig en geïnformeerd, lees voor vertrek daarom de actuele reisadviezen van de Rijksoverheid op [nederlandwereldwijd.nl](http://nederlandwereldwijd.nl). Houd rekening met gewijzigde openingstijden en/of toegangseisen voor de bezienswaardigheden die je wilt bezoeken.

## WAT HEB JE NODIG?

- Vereist
- Aanbevolen
- ▲ Niet vereist

Paspoort of identiteitskaart

Vaccinaties (let op adviezen Rijksoverheid)

Verzekeringspas (► 23, Reisverzekering)

Reisverzekering

Rijbewijs (als je met je eigen auto reist of er ter plekke een huurt)

Verzekeringsbewijs auto (groene kaart)

Nederland  
België

- |   |   |
|---|---|
| ● | ● |
| ▲ | ▲ |
| ○ | ○ |
| ○ | ○ |
| ● | ● |
| ● | ● |

# Top 10-selectie

- |    |                               |         |
|----|-------------------------------|---------|
| 1  | Algar Seco, Carvoeiro         | 36 - 37 |
| 2  | Alte                          | 38 - 39 |
| 3  | Cabo de São Vicente           | 40 - 41 |
| 4  | Caldas de Monchique           | 42 - 43 |
| 5  | Capela dos Ossos, Faro        | 44 - 45 |
| 6  | Castelo de Silves             | 46 - 47 |
| 7  | Costa Vicentina               | 48 - 49 |
| 8  | Estói en Milreu               | 50 - 51 |
| 9  | Parque Natural da Ria Formosa | 52 - 53 |
| 10 | Ponta da Piedade              | 54 - 55 |





# Algar Seco, Carvoeiro

**Wind en water hebben een enorm rotslabyrint gebeldhouwd bij Algar Seco, met opzienbarende zandsteenhoppen.**

Er is een duidelijk verschil tussen de stranden van het zanderige oostelijke *sotavento* (benedenwindse) gedeelte van de Algarve en het rotsachtige westelijke of *barlavento* (naar de wind gekeerde) gedeelte. De duidelijke overgang tussen deze twee kustgedeelten doet zich voor bij het ten westen van Albufeira gelegen Armação de Pêra. Westelijk hiervan loopt het land geleidelijk op tot aan de hoge kliffen en turbulente zee van Cabo de São Vicente. Ten oosten van dit punt gaat het vlakkere kustterrein over in eindeloze stranden van goudkleurig zand, die geleidelijk aflopen naar de warme, ondiepe zee.

De oorzaak van deze verandering is de botsingszone tussen de Euraziatische en de Afrikaanse continentale platen, even ten zuiden van de kust van de Algarve. De Afrikaanse plaat beweegt zich naar het noordwesten en duwt de Europese landmassa langzaam omhoog. Hierdoor is de overgang tussen land en zee in het westen, gekenmerkt door steile zandsteenrotsen, uitgesprokener en is de kust daar uiteengevallen in



# De beste hotspots

De lekkerste lunchadressen 58 - 59

De ontspannendste kuuroorden 60 - 61

De leukste bars, clubs en theaters 62 - 63

De beste winkels 64 - 65

De sportiefste belevenissen 66 - 67

De fijnste stranden 68 - 69

De fraaiste uitzichten 70 - 71

Autorit door de westelijke Algarve 72 - 73

De knallendste kids-uitjes 74 - 75

De mooiste kerken en kapellen 76 - 77

De heerlijkste logeeradresjes 78 - 79



# De lekkerste lunchadressen

## 1692 (€€€)

Neem plek op het schaduwrijke terras van dit elegante restaurant. Het maakt onderdeel uit van een kuuroord. Geniet van de plaatselijke specialiteiten, zoals smakelijke Monchique-worst en pittige kip *piri-piri*.

✉ Caldas de Monchique, 8550-232 Monchique ☎ 282 910 910

## Beach Bar (€-€€)

In het hoogseizoen moet je reserveren bij dit mooi gelegen strandrestaurant, met zijn zeeterras, gespecialiseerd in gegrilde vis.

✉ Praia do Burgau, 8650 Burgau ☎ 282 697 553

W [www.facebook.com/beachbarburgau](http://www.facebook.com/beachbarburgau)

## Boia Bar (€€)

In het kleine vissersplaatsje Salema zit direct aan het strand de BoiaBar: je kunt er genieten van eerlijke lokale gerechten. Bestel de 'robalo', op houtskool gegrilde zeebaars met knoflook en olijfolie.

✉ Rua dos Pesadores 101, 8650-199 Salema

☎ 282 695 382

## Dona Barca (€)

Portimão's bekendste visrestaurant is gevestigd in een aantrekkelijk verbouwd pakhuis aan het water. Geniet van vis en schelpdieren bij de barbecue buiten.

✉ Largo de Barca 9, 8500-527 Portimão ☎ 282 484 189

## Don Sebastião (€€)

Snuif op het terras van dit met hout betimmerde restaurant het historische Lagos op. De bassins garanderen de versheid van de zeeproducten. Bekijk ook de wijnkelder vol met zeldzame wijnen.

✉ Rua 25 de Abril 20, 8600-763 Lagos ☎ 282 780 480

W [www.restaurantedonsebastiao.com](http://www.restaurantedonsebastiao.com)

# Verken de streek per regio

Lagos en de westelijke Algarve 83 - 104

Silves en Midden-Algarve west 105 - 136

Faro en Midden-Algarve oost 137 - 164

Tavira en de oostelijke Algarve 165 - 187




# Lagos en de westelijke Algarve

Voor de bevolking van het 15e-eeuwse Portugal symboliseerde de winderige westkust het einde van de beschaving: daar voorbij lag alleen onzekerheid. Ook nu nog zien de verweerde kliffen van Cabo de São Vicente (Kaap St.-Vincent) er zelfs bij mooi weer passend apocalyptisch uit, maar de Costa Vicentina, het westwaarts gerichte kustgedeelte dat blootstaat aan het geweld van de Atlantische Oceaan, heeft enkele van de mooiste surfstranden van Europa.



Het westen, dat het verst van de luchthaven van Faro af ligt en niet de zandstranden heeft van het oosten, is het minst bebouwde deel van de kust. Het laat zien hoe de Algarve was voordat het massatoerisme kwam. Het trekt bezoekers die rust, natuur en authentieke Portugese cultuur zoeken.



# Lagos

Lagos is een sfeervolle stad, waarvan de 16e-eeuwse muren de 21e eeuw met succes buitensluiten, waaronder (ten westen van de stad) de grootste concentratie van nieuwe hotelcomplexen in dit deel van de Algarve. Vakantiegangers die het strand moe zijn, slenteren Lagos in om een doolhof van keienstraatjes te ontdekken die te smal zijn voor auto's. Straatcafés, patisserieën en visrestaurants met openluchtzitjes nodigen bezoekers uit even uit te rusten tijdens hun bezoek aan kerken, musea, kunstgaleries, boetieks en bruisende markten.


Er is parkeergelegenheid aan de Avenida dos Descobrimentos, de door palmen geflankeerde weg langs de rivier de Bensafirim. De tegen de open zee beschutte rivier werd getemd om toegang tot de

## van Lagos naar Luz

Een mooi moment om deze wandeling te maken is vroeg in de avond, wanneer je kunt genieten van de ondergaande zon. Ambitieuze wandelaars kunnen de hele route nemen van Lagos naar Luz en terug; je kunt ook de bus heen nemen en terug lopen: controleer de vertrektijden van de bus tussen Lagos en Luz bij het toeristenbureau in Lagos. Wandelaars met kinderen kunnen de veel kortere route naar Ponta da Piedade en terug nemen.

*Begin in het centrum van Lagos en volg de Avenida dos Descobrimentos westwaarts, langs het Forte da Ponta da Bandeira. Volg de hoofdweg bergopwaarts, de stad uit en sla bij de eerste verkeerslichten links af naar Praia de Dona Ana.*

Verken het strand van Praia de Dona Ana waar de rotsen eruitzien als versteende sponzen, en loop dan dezelfde weg terug omhoog naar de hoofdweg (300 m). Sla links af en loop verder omhoog. Na 500 m zie je een bord dat aangeeft dat Praia do Camilo linksaf is. Verlaat de weg



# ALGARVE

De zuidkust van Portugal is bekend om zijn adembenemende uitzichten en opzienbarende rotsformaties.

Landinwaarts ontdek je prachtige valleien, en wandel je langs schilderachtige bergpaden, landelijke dorpjes en Moorse kastelen. Door zijn landschap en klimaat is de Algarve het hele jaar door een aantrekkelijke vakantiebestemming.

- De **Top 10-selectie** van onbetwiste hoogtepunten
- De **beste hotspots**: van de mooiste stranden tot de leukste clubs en bars
- Verken **de streek per regio**
- Met stadswandelingen en **insider tips**

[www.watenhoe.nl](http://www.watenhoe.nl)

NUR 512



9 789043 924566