



lonely planet



*Geheime*  
**WERELD  
WONDEREN**

360 BUITENGEWONE PLEKKEN  
WAARVAN JE HET  
BESTAAN NIET KENDE



- 160° - 140° - 120° - 100° - 80° - 60° - 40° - 20°

# INHO

## LENGTEGRAAD

-180°/-120°

WAARIN WE VERDWIJNENDE EILANDEN  
TEGENKOMEN, BOTEN DIE UIT POMPOENEN  
ZIJN GEHAKT EN EEN EENOGIGE TROL DIE  
ONDER EEN BRUG OP DE LOER LIGT.

## LENGTEGRAAD

-120°/-60°

WAARIN WE GEHEIMZINNIGE BEWEGENDE  
ROTSSEN TEGENKOMEN, EEN GROT VAN  
REUSACHTIGE KRISTALLEN EN EEN  
MUSEUM OP DE BODEM VAN DE ZEE.

## LENGTEGRAAD

-60°/0°

WAARIN WE EEN EILAND TEGENKOMEN  
DAT KRIELET VAN DE SLAGEN, EEN  
GLINSTEREND ROZE MEER EN DE  
GROOTSTE LEMEN CONSTRUCTIE TER  
WERELD.

- 160° - 140° - 120° - 100° - 80° - 60° - 40° - 20°

20°

40°

60°

80°

100°

120°

140°

160°

# UD



LENGTEGRAAD

0°/60°

WAARIN WE EEN BOS VOL ZINGENDE BOMEN TEGENKOMEN, EEN STADJE DAT DOOR DE WOESTIJN WORDT VERZWOLGEN EN EEN BERG VAN 100.000 KRUISEN.



LENGTEGRAAD

60°/120°

WAARIN WE RATTEN TEGENKOMEN DIE ALS GODEN WORDEN VEREERD, EEN GOLFBAAAN OP DE START- EN LANDINGSBAAN VAN EEN VLEGVELD EN EEN TUINKABOUTERRIJK.



LENGTEGRAAD

120°/180°

WAARIN WE DOODSKISTEN TEGENKOMEN DIE AAN EEN ROTSWAND HANGEN, EEN KOE IN EEN BOOM EN EEN GROT DIE DOOR GLIMWORMEN WORDT VERLICHT.

20°

40°

60°

80°

100°

120°

140°

160°

# WINTER



# *Opzij, Grand Canyon*

## *Au revoir, Eiffeltoren*

### *Tot ziens, Sydney Opera House*

#### *Angkor Wat?*



Als je denkt dat je de meest fabelachtige bezienswaardigheden van de wereld wel kent, dan is het tijd om nog eens te kijken. Dit boek viert de plekken die normaal gesproken onder de radar blijven, van mysterieus en fascinerend tot volkomen bizar. Op deze bladzijden vind je regenboogeucalyptusbomen, een cocktail waar je maag van omdraait, spookstadjes, een brug van bomen, een onderwatermuseum, een stadje dat Hell heet en een bende Caraïbische zwemmende varkens.

Sommige van deze wonderen zijn bewust door mensen gebouwd – de waanzinnige replica van Stonehenge in Nebraska bijvoorbeeld, helemaal opgetrokken uit oldtimers (blz. 47), of de zogenaamde ‘Kippenkerk’ in Indonesië (blz. 249) – terwijl andere een toevallige bijkomstigheid van menselijke inspanningen zijn, zoals Ohio’s griezelige verlaten spookschip (blz. 55). Sommige hadden helemaal geen bemoeienis van ons nodig – neem de Mexicaanse grot vol gigantische, glinsterende kristallen (blz. 49) of het verdwijnende eiland Fonuafou (blz. 9), die bewijzen dat deze planeet zonder een zweem van ophef verbazingwekkende fenomenen produceert terwijl de meesten van ons ergens anders bezig zijn selfies te nemen voor hun beter bekende verwanten.

Omdat deze wonderen zich weinig aantrekken van landsgrenzen, hebben wij dat ook niet gedaan: de plaatsen in dit boek zijn niet gerangschikt op continenten of landen, maar naar hun lengtegraad. Het is een knipoog naar de manier waarop onze planeet onze pogingen om er orde op aan te brengen weerstaat, met de verrassendste en geweldigste resultaten.


In een tijd waarin we dankzij de technologie beter dan ooit begrijpen hoe het leven in elkaar zit, laten deze plekken ons zien dat we de helft er nog niet van weten. De mensheid streeft boven alles naar rentabiliteit en productiviteit, maar we kunnen gelukkig ook genieten van wonderen die mensen simpelweg hebben gemaakt om het plezier en niet om succes na te jagen of hun saldo op te krikken. Het is een levensles voor ons allemaal: maak tijd vrij in je drukke programma om te genieten van de raadselen en wonderen die onze planeet te bieden heeft.

Maar om te beginnen moeten we natuurlijk weten waar we die kunnen vinden. Gelukkig is er altijd, waar ter wereld je ook bent, wel een boeiende bezienswaardigheid in de buurt. Deze bladzijden zijn gevuld met een paar honderd ideeën om je op weg te helpen. Geniet ervan!

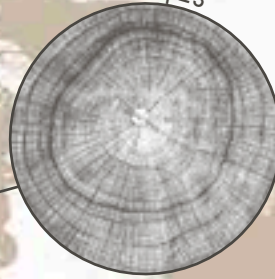
- 160° - 140° - 120° - 100° - 80° - 60° - 40° - 20°



p22



p10



p23



p12



p22

NOORD-AMERIKA

ZUID-AMERIKA

Noordelijke Atlantische Oceaan

Noordelijke Grote Oceaan

Zuidelijke Grote Oceaan

Zuidelijke Atlantische Oceaan

LĒNGTEGRAAD

-180° / -120°

- 160° - 140° - 120° - 100° - 80° - 60° - 40° - 20°

20°

40°

60°

80°

100°

120°

140°

160°

*Noordelijke IJzee*

EUROPA

AZIË

*Noordelijke Grote Oceaan*

AFRIKA

*Indische Oceaan*

AUSTRALIË

*Geheime*  
**WERELD  
WONDEREN**

20°

40°

60°

80°

100°

120°

140°

160°



GARDEN ISLAND, FIJI. -16.7839 / -179.9802

## Waterglijbaan Waitavala

*Het warme en lieflijke Taveuni lijkt ervoor gemaakt om er helemaal niets te doen. Maar na dagen loom luiere had ik het gevoel dat ik met een kokosnoot op mijn kop was gemept. Het was tijd voor actie en op het Garden Island van Fiji betekent 'actie' maar één ding: waterglijbaan! Hier geen buis vol chloorwater maar een glibberige, schilderachtige reeks watervallen over gladde rotsen, die met verrassende snelheid door het oerwoud snijdt. Wankelend op glibberige keien keek ik met open mond toe terwijl de kinderen van het eiland vallend, surfend en theatermakend van de gutschende glijbaan gingen. Ik? Ik ging er op mijn billen vanaf, raakte elke hobbel en plonsde onderaan in het water met de elegantie van een dronken giraf. Maar vergeet de verwondingen en de vernerding: het was de trip van m'n leven. Door Tamara Sheward*

---

☞ De glijbaan ligt op Waitavala Estate, op 20 minuten van Waiyevo aan de westkust van Taveuni.

© Jason Edwards / Getty Images





TONGA. -20.3167/-175.4167

## VERDWIJNEND EILAND FONUAFO'OU

Het Britse schip *HMS Falcon* rapporteerde in 1865 dat het een nieuwe landmassa van 50 meter hoog en 2 kilometer lang had ontdekt in het centrale deel van de Tonga Eilanden. Natuurlijk noemden ze het Falcon Island. Het zal niemand verbazen dat dat geen stand hield. Tonga veranderde de naam meteen in Fonuafo'ou (ofwel 'nieuw land'), plantte er een vlag op en claimde het voor de koning. Binnen dertig jaar verdween het eiland weer, in 1894, om na twee jaar opnieuw uit de Grote Oceaan op te duiken, met 320 meter nog hoger deze keer. Dit efemerische eiland – de top van een vulkaan op de zeebodem – is in de loop der jaren door een reeks vurige uitbarstingen minstens vijf keer verschenen en verdwenen. Huidige status: vermist.

☛ *Bekijk Fonuafo'ou (op dit moment een vulkanische zandbank) op de maandelijkse veerboot van Niuafu'ou naar Vava'u.*



© ERIC CHENG

TONGA. -20.5369/-175.3801

## HUNGA TONGA- HUNGA HA'APAI

In januari 2015 stak het kleine Hunga Tonga-Hunga Ha'apai voor het eerst zijn kop uit de schoot van Moeder Aarde om het levenslicht te aanschouwen. Was het daarvoor nog een rustige ondergrondse vulkaan, nu barstte het met zo'n bravoure door het oppervlak van de Grote Oceaan dat het vliegverkeer door de aswolken nog dagenlang moest worden omgeleid. Na al dat geothermische vuurwerk bleef het nieuwste eiland op aarde over: 500 meter lang en 250 meter hoog, met een zwavelachtig melkgroen meer in de centrale krater. Het bakken in de vorm van een zeepaard heeft misschien een verbluffend debuut gemaakt, maar zijn rol op aarde zou slechts een gastoptreden kunnen zijn. Wetenschappers geloven dat het kwetsbare eiland (waar je maar beter niet aan land kunt gaan) door erosie binnen een paar jaar weer in zee zal verdwijnen.

☛ *In Tonga's hoofdstad Nuku'alofa kun je een boot huren om het fenomeen te bekijken. Het is een reis van 45 kilometer.*



© Ho / Reuters

HAWAII, VERENIGDE STATEN.  
21.4023/-157.8237

## HA'IKU STAIRS

Deze trap van 3922 treden, ook wel bekend als de Stairway to Heaven, leidt omhoog naar de duizelingwekkende top van de Ko'olau-bergketen op het eiland Oahu. Het lijkt wel een verhaallijn uit *Lost*, maar de trappen werden in 1943 gebouwd om toegang te verlenen tot een top secret radiostation. Die basis werd in de jaren vijftig ontmanteld, maar de trappen bleven en lokten fotografen en waaghalzen met de spectaculairste vergezichten over een van de spectaculairste eilanden op aarde. De trap is formeel verboden terrein, maar weinigen trekken zich daar iets van aan; dit is een kans om het paradijs vanuit de hemel te bekijken (en te instagrammen). Een groep vrijwilligers, de Vrienden van de Ha'iku Stairs, zet zich in voor het onderhoud en behoud van de trappen.

☛ *Toegang vanaf de John A Burns Freeway, 20 minuten ten noorden van Honolulu. [www.haikustairs.org](http://www.haikustairs.org).*



© Mathew J. Biedeck / Getty Images

ALASKA, VERENIGDE STATEN, 56.90361-158.0990

# ANIAKCHAK NATIONAL MONUMENT

Er gaan per jaar meer mensen de ruimte in dan er het nationale monument Aniakchak bezoeken: een ingestorte vulkanische krater met daarin een van de meest rauwe landschappen van Noord-Amerika. Met nat weer stromen watervallen van opbollende wolken over de steile kraterrand van Aniakchak en geven ze een spookachtige glans aan de 'verloren wereld' van enorme beren en kale toendra's in de diepte. Als je het avontuur zoekt, kun je via kronkelende paadjes de krater in trekken om dan over de schuimende rivier de Aniakchak naar zee te raften. Trekkers hebben een opvouwbare kano nodig, een lichtgewicht kampeeruitrusting en een heleboel moed.

---

✈️ Vlieg naar de kleine nederzetting Port Heiden en ga vanaf daar te voet. Zie [www.nps.gov/ania](http://www.nps.gov/ania).



*'Vanuit de lucht lijkt het overweldigende landschap op golvende lakens die over 's werelds meest pittoreske bed zijn geworpen.'*



◉ MARANHÃO. ◉ BRAZILIË. -2.4859 / -43.1284

## Parque Nacional dos Lençóis Maranhenses

Op het eerste gezicht lijkt het een luchtspiegeling. Een doorschijnende lagune zo perfect als op een ansichtkaart – blauw als blauwe bessen, helder als kristal – omringd door hoog oprijzende zandduinen zo ver het oog reikt. Maar de plons in het water onthult dat dit bovenaardse landschap bepaald geen fantasie is. Ik duik onder het wateroppervlak van misschien wel de meest verfrissende poel water denkbaar en de koele en kalmerende ervaring is een echt reismoment; die minuten

van ongrijpbare verwondering die we allemaal zoeken als we de wereld over reizen. Het voelt bepaald niet als een optische illusie. Het is een glorieuze doop.

Het Braziliaanse Parque Nacional dos Lençóis Maranhenses, een filmisch, uitgestrekt zandlandschap van 1500 km<sup>2</sup>, is een natuurlijke schat. Het ligt in de noordoostelijke staat Maranhão en het is zo'n plek waar reisdromen van gemaakt worden, een beschermd park met uitgestrekte witte zandduinen, alleen onderbroken door

de uitnodigende azuurblauwe lagunes die de zanderige heuvels tussen maart en september afwisselen (er is zo goed als geen begroeiing). Vanuit de lucht lijkt het uitgestrekte landschap nog het meest op golvende lakens (*lençóis* in het Portugees) die over 's werelds meest pittoreske bed zijn geworpen. Vanaf de grond verdwijnt een woestijnlandschap dat geen filters nodig heeft in elke richting in de horizon.

Lençóis Maranhenses is bereikbaar vanuit het stadje



Barreirinhas, vijf uur rijden van São Luis, een stad die op de Werelderfgoedlijst van Unesco staat. Vandaar gaan regelmatig excursies met een open 4wd naar een paar van de grootste lagunes in het park, Lagoa Azul (Blauwe Lagune) en Lagoa Bonita (Mooie Lagune). Het spreekt voor zich dat dat niet de beste manier is om het park te bezoeken. Ik heb gekozen voor een privé-excursie met Buna, een zachtaardige kast van een kerel en eigenaar van Rancho da Buna in het charmante

zanddorpje Atins. Vandaar varen we in anderhalf uur over de Rio Preguiças naar Barreirinhas, het meest pittoreske dorpje van het park en de beste plek om te overnachten.

Het landschap is waar je ook kijkt verontrustend eender, maar Buna kent het park als zijn broekzak (een betrouwbare gids is een must om de weg te vinden in het park). En zo heeft Buna me meegenomen naar een reeks afgelegen lagunes, ver, ver weg van de busjes en toeristen op dagtocht

vanuit Barreirinhas, en me de kans gegeven om me onder te dompelen in dit aquatische hof van Eden dat ooit voor een luchtspiegeling werd gehouden. Als ik weer boven kom, ben ik verloren, met niets en niemand om me heen, maar ik heb mijn paradijs gevonden.

Door Kevin Raub

---

🚗 **Er rijden bussen van Cisne Branco van São Luis naar Barreirinhas, de poort tot het park ([www.cisnebrancoturismo.com.br](http://www.cisnebrancoturismo.com.br)).**

# TOP 10

## ZENUWSLOPENDE ROTSPARTIJEN

BIJ TYSSDAL, NOORWEGEN, 60.1242 / 6.7401

### ① Trolltunga

De tong van de rots die boven het water van Ringedalsvatnet uitsteekt is een van de meest spectaculaire photo ops van Noorwegen. Wandelaars moeten een zware twaalf uur lange voettocht vanuit Skjeggedal maken om dit panorama van steile kliffen boven water te bereiken. Het hoogtepunt komt als je op de 700 meter hoge rots balanceert, een van meerdere zenuwslopende rotsformaties over de hele wereld.

---

*Je kunt de rots bereiken met een 12 uur lange voettocht vanaf het dorpje Skjeggedal, 5 kilometer ten oosten van Tyssedal in Zuid-Noorwegen.*

---

BIJ CHENNAI, INDIA, 12.6188 / 80.1922

### ② De Balancerende rots van Mahabalipuram

Dit is een 6 meter lang rotsblok van 250 ton dat op een helling van 45° balanceert. Pogingen om de 'Boterbal van Krishna' naar beneden te rollen zijn mislukt en toeristen poseren er veilig onder.

---

*De rots ligt aan Madha Kovil Street in Mahabalipuram, 55 kilometer ten zuiden van Chennai.*







lonely planet



# *Geheime* **WERELD WONDEREN**



Dit fascinerende boek neemt je mee op reis langs de minder bekende wonderen van de wereld. Duik in de wereld van de meest verrassende, prachtige en regelrecht bizarre sights op deze planeet waar de doorsneereiziger niet snel komt: van communistische bunkers en brandende gaskraters tot een roze meer en een fluorescerende grot, gemaakt door Poolse monniken.



Ontdek de verhalen over bijzondere mensen en mysterieuze gebeurtenissen die je in een standaardreisgids niet zult aantreffen. Van griezelige natuurwonderen tot historische curiositeiten en bizarre architectuur: dit is dé reisgids voor iedereen die ongeneeslijk nieuwsgierig is.



**KOS  
MOS**



NUR 500  
Kosmos Uitgevers,  
Utrecht/Antwerpen



9 789021 566010

[www.kosmosuitgevers.nl](http://www.kosmosuitgevers.nl)