



FIETSGIDS
VLAAMS-BRABANT

KRIS CLERCKX

LANNOO

Inhoud

- 07 * Woord vooraf
- 08 * Hoe deze gids gebruiken?
- 10 * Fietstochten kiezen

De fietstochten

- 13 01 **MEISE**
In de achtertuin van Eddy Merckx
- 21 02 **HOFSTADE**
Zigzaggen tussen parken en kastelen
- 29 03 **ERPS-KWERPS**
Vliegtuigspotten op de fiets
- 37 04 **TILDONK**
Langs Brabantse wateren
- 45 05 **WEZEMAAL**
Door het mekka van de Hagelandse wijn
- 53 06 **SINT-JORIS-WINGE**
In het hart van het Hageland
- 61 07 **AVERBODE**
Op bedevaart met de fiets
- 69 08 **DIEST**
De Heldenroute: van Hollandse heren tot Vlaamse sportkampioenen
- 77 09 **ZOUTLEEUW**
Bloesemroute op de grens van Hageland en Haspengouw
- 83 10 **HOEGAARDEN**
Van smaakvol witbier tot adembenemende panorama's
- 91 11 **LEUVEN**
De 'L', de Leuwense lus
- 99 12 **OUD-HEVERLEE**
Een brok natuur ten zuiden van Leuven
- 107 13 **TERVUREN**
Van koloniaal erfgoed tot straffe boerenkost

- 115 14 **JEZUS-EIK**
Zuurstofkuur aan de rand van de hoofdstad
- 123 15 **BEERSEL**
Een Groene Gordel rond Halle
- 133 16 **VOLLEZELE**
In alle stilte door uitgestrekte weiden en akkers
- 143 17 **GAASBEEK**
De mooiste dorpenroute
- 151 18 **SINT-ANNA-PEDE**
Speuren naar Bruegel en geuze in de achtertuin van Brussel
- 159 19 **AFFLIGEM**
Op verkenning door het Hoppeland
- 167 20 **STEENHUFFEL**
Tournée Générale in het middelpunt van Vlaanderen

www.lannoo.com

Registreer je op onze website en we sturen je regelmatig een nieuwsbrief met informatie over nieuwe boeken en met interessante, exclusieve aanbiedingen.

www.dichtbijhuisgidsen.be

Op deze site vind je naast gratis updates ook reacties en sfeerbeelden van collega-fietsers voor de routes uit de Lannoo Dicht-bij-huisgidsen.

Teksten: Kris Clerckx

Fotografie: David Stockman; Johan De Meester (blz. 11, 51, 62, 124); Koen De Langhe (blz. 46, 136)

Omslagfoto's: Johan De Meester

Ontwerp en opmaak: Armée de verre, Steven Theunis

Zetwerk: Armée de verre, Olu Vandebussche

Cartografie: Elke Feusels

Als je opmerkingen of vragen hebt, kun je contact nemen met onze redactie:

redactie.toerisme@lannoo.be

© Uitgeverij Lannoo nv, Tielt, 2013

© 2013 Toerisme Vlaams-Brabant - www.toerismevlaamsbrabant.be

D/2013/45/181 - NUR 501 - ISBN 978-90-209-7269-6

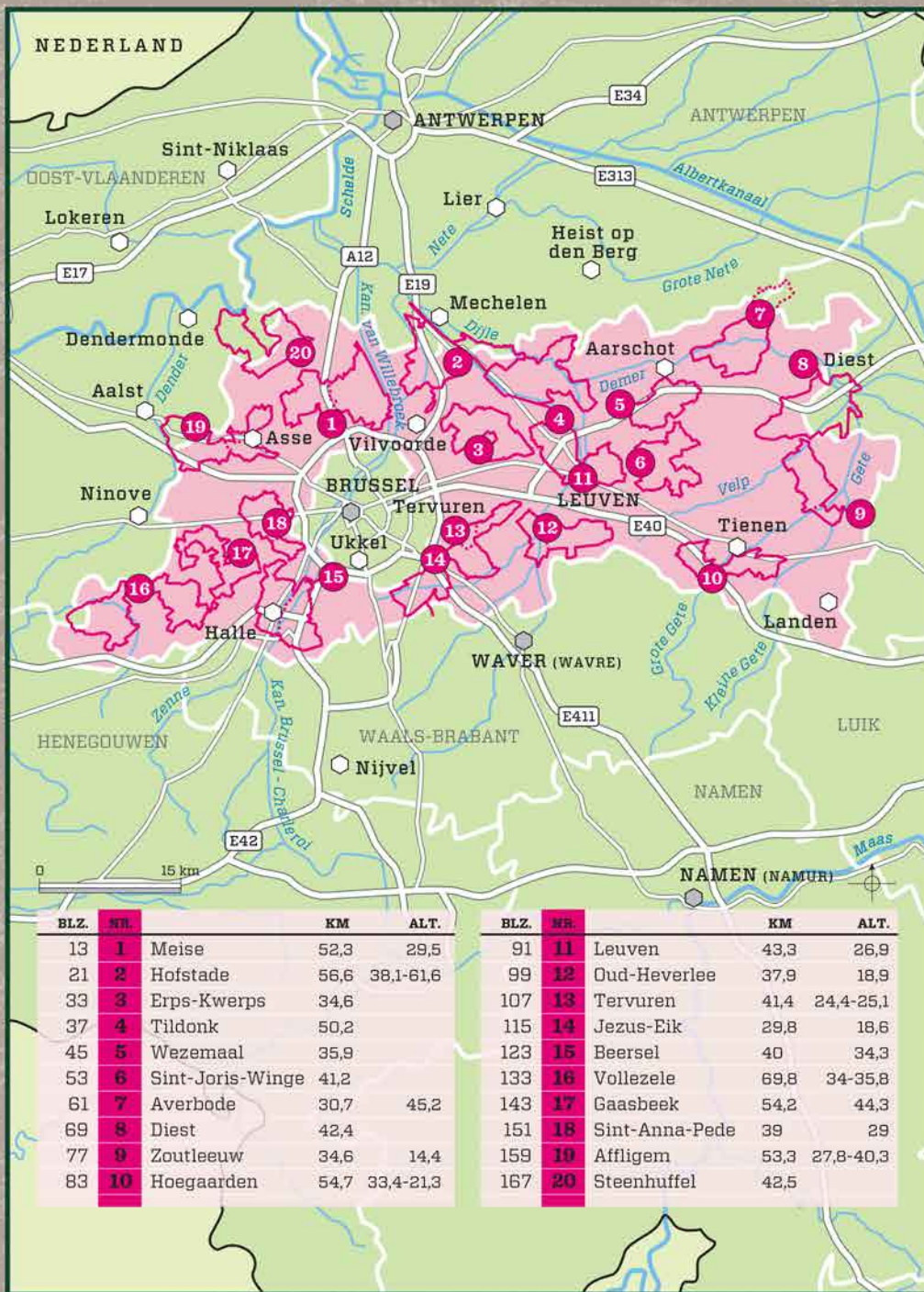
Printed in China

Alle rechten voorbehouden. Niets uit deze uitgave mag worden verveelvoudigd, opgeslagen in een geautomatiseerd gegevensbestand en/of openbaar gemaakt in enige vorm of op enige wijze, hetzij elektronisch, mechanisch of op enige andere manier zonder voorafgaande schriftelijke toestemming van de uitgever.

Fietstochten kiezen

		afstand (km)	haalbaar voor kinderen	klimwerk (=helling)	kasseien	natuurschoon	dorpschoon/erfgoed	panorama
1	Meise	29,5	✓					✓
		52,3						✓
2	Hofstade	38,1	✓			✓		✓
		56,6				✓		✓
3	Erps-Kwerps	34,6	✓					✓
4	Tildonk	50,2				✓	✓	
5	Wezemaal	35,9	✓	✓			✓	✓
6	Sint-Joris-Winge	41,2		✓				✓
		30,7	✓			✓	✓	
7	Averbode	45,2				✓	✓	
		43,0		✓		✓		
8	Diest	14,4	✓			✓		✓
		34,6						
10	Hoegaarden	21,3	✓	✓	✓	✓	✓	✓
		33,4	✓	✓	✓	✓	✓	✓
		54,7	✓	✓	✓	✓	✓	✓
11	Leuven	26,9	✓	✓			✓	✓
		43,3		✓			✓	✓
12	Oud-Heverlee	18,9	✓	✓		✓		✓
		37,9		✓		✓		✓
		24,4		✓		✓		✓
13	Tervuren	25,1						
		41,4						
		18,6	✓			✓	✓	
14	Jezus-Eik	29,8	✓			✓	✓	
		34,3		✓		✓		
15	Beersel	40,0		✓		✓		
		34,0		✓		✓		✓
16	Vollezele	35,8	✓	✓		✓		✓
		69,8	✓	✓		✓		✓
		44,3		✓		✓	✓	
17	Gaasbeek	54,2		✓		✓	✓	
		29,0	✓		✓		✓	
18	Sint-Anna-Pede	39,0			✓		✓	
		27,8	✓			✓		
19	Affligem	40,3				✓		
		53,3				✓		
		42,5	✓				✓	
20	Steenhuffel	42,5	✓				✓	





BLZ.	NR.		KM	ALT.
13	1	Meise	52,3	29,5
21	2	Hofstade	56,6	38,1-61,6
33	3	Erps-Kwerps	34,6	
37	4	Tildonk	50,2	
45	5	Wezemaal	35,9	
53	6	Sint-Joris-Winge	41,2	
61	7	Averbode	30,7	45,2
69	8	Diest	42,4	
77	9	Zoutleeuw	34,6	14,4
83	10	Hoegaarden	54,7	33,4-21,3

BLZ.	NR.		KM	ALT.
91	11	Leuven	43,3	26,9
99	12	Oud-Heverlee	37,9	18,9
107	13	Tervuren	41,4	24,4-25,1
115	14	Jezus-Eik	29,8	18,6
123	15	Beersel	40	34,3
133	16	Vollezele	69,8	34-35,8
143	17	Gaasbeek	54,2	44,3
151	18	Sint-Anna-Pede	39	29
159	19	Affligem	53,3	27,8-40,3
167	20	Steenhuffel	42,5	

fietstocht

MEISE

IN DE ACHTERTUIN VAN EDDY MERCKX



Praktisch

AFSTAND 52,3 km (of ingekort: 29,5 km)

VERTREKPLAATS Aan de ingang van de Nationale Plantentuin, Nieuwelaan 38, 1860 Meise, tussen knooppunten 40 en 41.

PARKEREN Aan de Nationale Plantentuin zijn er heel wat parkeerplaatsen.

BEWEGWIJZERING Je volgt de bewegwijzering van het Fietsroutenetwerk Brabantse Kouters. Voor deze tocht kies je achtereenvolgens de knooppunten: 41 > 56 > 47 > 55 > 58 > 69 > 70 > 60 > 36 > 37 > 34 > 30 > 31 > 32 > 33 > 14 > 71 > 76 > 73 > 39 > 40 > 41

AARD VAN DE WEG In deze streek zijn er heel wat drukke invalswegen naar Brussel maar onderweg tijdens deze tocht is daar amper iets van te merken. Zo loopt een aanzienlijk gedeelte van het traject over weggetjes en landbouwerswegen waarop geen gemotoriseerd verkeer is toegelaten. Ook het voor auto's verboden jaagpad langs het kanaal wordt aangedaan. Met uitzondering van een kort zandpad loopt het volledige traject over een verharde ondergrond.

TOEGANKELIJKHEID Aan het begin en aan het eind van de tocht zijn er enkele hellingen maar voor het overige is het een vlak parcours. In totaal bedraagt de afstand meer dan 50 km, maar in Sint-Brixius-Rode kan het traject stevig worden ingekort.

EXTRA KAARTMATERIAAL Toerisme Vlaams-Brabant heeft de vier provinciale fietsknooppuntennetwerken op één kaart verzameld. Deze kaart is te koop bij de toeristische diensten en bij Toerisme Vlaams-Brabant.

MEER INFORMATIE

- » Toerisme Brabantse Kouters, Pastoor Woutersstraat 1B, 1850 Grimbergen, tel. 02 270 99 30, www.brabantsekouters.be
- » Toerisme Vlaams-Brabant, tel. 016 26 76 20, www.toerismevlaamsbrabant.be

ETEN EN DRINKEN

- » Oranjerietaverne, Nationale Plantentuin/Domein van Bouchout, Nieuwelaan 38, 1860 Meise, tel. 02 260 09 70, www.plantentuinmeise.be
- » Het Bos, Dooren 61, 1785 Merchtem, tel. 052 37 53 78, www.hetbos.com
- » IJssalon Brixius, 's Herenweg 3, 1860 Sint-Brixius-Rode, tel. 02 270 16 13
- » De Drie Fontein, Beneluxlaan 32, 1800 Vilvoorde, tel. 02 251 95 73, www.dedriefontein.be
- » Brasserie 's-Gravenmolen, 's-Gravenmolenstraat 70, 1850 Grimbergen, tel. 02 269 11 65, www.gravenmolen.be

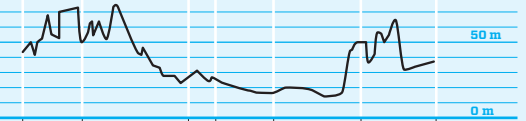


AFSTAND
52,3 km
 29,5 km

VERKEERSVRIJ
20 %

MOEILIKHEID
2/1

HOOGTE
 km 7,6 13,5 3,3 7,5 10,3 10,1 150 m



REFERENTIEPUNTEN

- Vertrek **1** Nationale Plantentuin Meise
- 7,6 km **2** Sint-Jan-de-Doperkerk van Ossel
- 21,1 km **3** Kasteel van Imde (knooppunt 70)
- 24,4 km **4** Sint-Brixius-Rode (knooppunt 37)
- 31,9 km **5** Sluis Zemst (knooppunt 30)
- 42,2 km **6** Brug over zeekanaal Brugge-Schelde (knooppunt 71)
- 52,3 km **1** Nationale Plantentuin Meise

VERKORTING VAN 29,5 KM

- 24,4 km **4** Sint-Brixius-Rode (knooppunt 37)
- 28,5 km **1** Knooppunt 40
- 29,5 km **1** Nationale Plantentuin Meise

Voor gratis updates surf naar
www.dichtbijhuisgidsen.be



De grote uithangborden van Meise zijn met voorsprong wiewerlegende Eddy Merckx en de Nationale Plantentuin, die op deze tocht uiteraard alle twee een plaatsje hebben gekregen. Maar heb je al gehoord over Imde? Of Oppem? Of Meuzegem? Het zijn slechts enkele van de in het groen gelegen gehuchten, die van Meise een heel aangename fietsgemeente maken.

Na een rondje door Meise loopt deze fietstocht ook nog een eindje langs de rustige boorden van het zeekanaal Brussel-Rupel en volgt er een passage door het centrum van Vilvoorde. Op de terugweg naar Meise kom je tot slot langs VTM en krijg je nog de mooie abdij van Grimbergen in het vizier. Deze 53 km lange route loopt met uitzondering van enkele klimmetjes aan het begin en aan het eind over een volledig vlak parcours. Inkorten is mogelijk vanaf Sint-Brixius-Rode.

De fietstocht

De Nationale Plantentuin, het vertrekpunt van deze tocht, is op zich al de verplaatsing naar Meise waard. Hoewel er de laatste jaren nogal wat politiek gekibbel is over wie in de toekomst de rekeningen zal moeten betalen, blijft de Nationale Plantentuin met haar collectie van meer dan 18.000 plantensoorten een botanische tuin van wereldniveau. Bovendien is er ook nog de boeiende geschiedenis van de plek met een vooraanstaande rol voor Leopold II, die het domein aan het eind van de negentiende eeuw kocht. Op dit domein verschuilde hij voor de verandering eens geen van zijn minnaressen, wel zijn zus Charlotte na haar mislukte keizerlijke avontuur in Mexico. Zij verbleef er jaren lang in het kasteel van Bouchout, dat vandaag als congres- en meetingcentrum fungeert. Nog een aan te raden hoekje waar je tijdens je bezoek aan de Nationale Plantentuin zeker even halt moet houden, is de vriendschapstempel. Het dilemma wordt uiteindelijk of je de plantentuin voor of na het fietsen zult bezoeken.

1 > 2 **Knooppunten 41 > 56 > 47** Meteen na de start, ter hoogte van de **Nationale Plantentuin 0**, op weg naar knooppunt 41, sla je rechts de smalle Schapenstraat in. Je fietst nu een tijdje langs het domein van de Nationale Plantentuin en aan je rechterzijde geniet je van een mooi uitzicht op de serres. Zodra

7,6 km

je het domein voorbij bent, mag je je opmaken voor enkele opeenvolgende klimmetjes. Wanneer je knooppunt 56 bereikt, gaat het in de richting van knooppunt 47. Bij het charmante witte Sint-Stefanuskerkje van Oppem start de steile beklimming van de Fluxenberg, die met 77 m het hoogste punt van deze tocht is. Boven op het plateau volg je de Heirbaan en je fietst er met een goed uitzicht op de skyline van de metropool Brussel. Een best eigenaardige ervaring. Zo zie je aan je rechterzijde uit over akkers en velden, terwijl je aan je linkerzijde heel duidelijk de toren van de VRT, de bollen van het Atomium en nog tal van andere goed herkenbare gebouwen kunt zien.

Het plateau met dit mooie panorama valt samen met de Heirbaan, die bij het buitenrijden van Meise verandert in Romeinse Weg. Zoals die dubbele benaming aangeeft, bestond dit tracé al ten tijde van de Romeinen, maar deze buurt onthult ook mediageschiedenis. Zo bevond zich hier midden twintigste eeuw Radio Conference, de allereerste 'vrije radio' in België.

En veel recenter werd hier de laatste scène van het één-programma Tournée Générale opgenomen, al hebben presentatoren Jean Blaute en Ray Cokes hier hun flesjes met eigen gebrouwen bier ook allemaal zelf leeggedronken...

Naarmate je de Heirbaan/Romeinse Weg verder blijft volgen, gaat die ook almaar meer in dalende lijn. Ter hoogte van de watertoren sla je links in en enkele honderden meters verderop bereik je de gemoedelijke dorpskom van Ossel, een gehucht van de gemeente Merchtem. Het gezellige kerkje met daaromheen het kerkhof is de **Sint-Jan-de-Doperkerk 2**.

2 > 3 **Knooppunten 47 > 55 > 58 > 69 > 70** De rust van Ossel wordt doorbroken ^{13,5 km} aan de Brusselsesteenweg, die je net voorbij de passage aan knooppunt 47 oversteekt. Daarna gaat het door akkers en weiden over een voor fietsers verharde landbouwersweg. De stoorzender op dit landelijke traject tussen

Top 3 van bezienswaardigheden

- » *Bij vertrek of aankomst: Nationale Plantentuin/Domein van Bouchout, Nieuwelaan 38, 1860 Meise, tel. 02 260 09 20, www.plantentuinmeise.be*
- » *Na 22 km (in de buurt van knooppunt 70): Boskapel Onze-Lieve-Vrouw Behoudenis der Kranken, bospad aan Vier Eiken, Imde*
- » *Na 45 km (tussen knooppunten 76 en 73): Domein Drie Fonteinen, Beneluxlaan 32, 1800 Vilvoorde, tel. 02 255 46 91, www.vilvoorde.be*

knooppunten 47 en 55 is (opnieuw) de Brusselsesteenweg, die je ter hoogte van meubelzaak Thielemans dus nog eens oversteekt.


Even voorbij de serres aan plantencentrum Dekoster bereik je knooppunt 55, waar je kiest voor knooppunt 58. Eerst volgt nu een bijzonder smal en onverhard paadje, gevolgd door een stukje asfalt en een korte strook kasseien. Voorbij het ijssalon en taverne Het Bos gaat het opnieuw vlotter vooruit. Een asfaltweg voert je verder naar tuincentrum Top Green en nog enkele bochten verderop krijg je de kapel van Onze-Lieve-Vrouw ter Nood in zicht.

Je nadert nu ook het gehucht Meuzegem met zijn beschermd dorpsgezicht en op de voorgrond de weiden van Stephex Stabels, een paardenstoeterij van internationaal niveau.

Via de Blankebergen fiets je weg uit de bebouwde kom van Meuzegem, waarna je al gauw knooppunt 58 bereikt. Over smalle geasfalteerde paadjes, waar je hopelijk geen tegenliggers ontmoet, gaat het dan verder naar het gehucht Rossem.

Op weg van knooppunt 69 naar knooppunt 70 krijg je gelukkig opnieuw meer bewegingsruimte en fiets je door een open vlakte. Aan je linkerzijde bevindt zich een opvallend monument, dat herinnert aan de Eerste Wereldoorlog.

Hier werd op 24 augustus 1914 de slag van Imde uitgevochten. De Duitsers hadden toen enkele dagen daarvoor Brussel bezet, terwijl het Belgische leger zich op dat moment had teruggetrokken tot aan de fortenlinie van Antwerpen. Bijgevolg was Imde en omgeving in die dagen tijdelijk niemandsland. Toen het op 24 augustus tot een treffen kwam, leed het Belgische leger grote verliezen. Een dag later kreeg Antwerpen af te rekenen met Duitse aanvallen en een maand later viel de stad in Duitse handen.

Enkele honderden meters voorbij dit oorlogsmonument ligt de woonkern van Imde, dat net als Rossem en Meuzegem een gehucht is van Wolvertem, dat op zijn beurt dan weer een deelgemeente van Meise is. In Imde sla je in aan de zogenaamde 'Dreef', die uitkomt aan knooppunt 70. Vlakbij bevinden zich de boskapel en het **kasteel van Imde** .

Imde is een met geschiedenis beladen plek. Niet alleen was er tijdens de Eerste Wereldoorlog de slag van Imde, ook in de eeuwen daarvoor heeft Imde een rol van betekenis gespeeld. Zo behoorde Imde als heerlijkheid lange tijd toe aan de familie de Mérode en in de zeventiende eeuw was het als baronie in het bezit van de prinsen van Chimay. In 1700 werd Imde dan de thuisbasis van een prins uit het adellijke geslacht Turn en Taxis, de grondleggers van het moderne postwezen. Het kasteel van de familie Turn en Taxis bestaat echter niet meer en op die plek

staat sinds het midden van de negentiende eeuw het classicistische kasteel van Imde. Een wapenschild van de familie Turn en Taxis is wel nog te zien boven de ingang van de boskapel Onze-Lieve-Vrouw Behoudenis der Kranken, die lange tijd een belangrijk bedevaartsoord was en waar volgens de overlevering heel wat miraculeuze genezingen plaatsvonden... Voor een bezoek aan de Boskapel fiets je vanaf knooppunt 70 over een afstand van 750 m in de richting van knooppunt 26. Het beste uitzicht op het kasteel van Imde, dat jammer genoeg niet toegankelijk is, heb je wanneer je verder fietst naar knooppunt 60.

Op zoek naar de beste renner aller tijden

3 » 4 **Knooppunten 60 > 37 > 37** Zodra je de toegangspoort tot het kasteel van Imde en de nabijgelegen vierkantsboerderij voorbij bent, volgt een kaarsrechte dreef. Aan het eind daarvan, zo'n 500 m verderop, neger je de bordjes naar knooppunt 60. Het smalle paadje naar knooppunt 60 is wel geasfalteerd, maar het ligt er veel te hobbelig en gevaarlijk bij. Bovendien betekent een valpartij er meteen ook een bloedige kennismaking met verroest prikkeldraad. Het is dan ook aan te raden om langs de brede weg van Vier Eiken het fietspad te volgen en zo kom je al gauw aan de brug over de A12. Na de brug zorgen bordjes naar knooppunt 36 ervoor dat je opnieuw aansluiting vindt met het fietsknooppuntennetwerk. Via knooppunt 36 en het amper enkele honderden meters verderop gelegen **knooppunt 37** bereik je dan Sint-Brixius-Rode, waar je op zoek kunt gaan naar de allergrootste renner aller tijden... Eddy Merckx.

Sint-Brixius-Rode is al sinds vele jaren de thuisbasis van Eddy Merckx, die er na zijn carrière ook een fietsenfabriek begon. Met dezelfde winnaarsmentaliteit als tijdens zijn rennerscarrière produceerde Merckx er de naar hem genoemde Eddy Merckx-fietsen. De vraag werd de voorbije jaren echter zo groot, dat het fabriek diende uit te wijken naar Zellik. Zelf is Eddy Merckx wel in Sint-Brixius-Rode blijven wonen.

Korter kan ook

4 » 1 **Knooppunten 40 > 41** Bij slecht weer of bij lome benen kun je vanuit Sint-Brixius-Rode deze tocht gemakkelijk inkorten. Bij een terugkeer over knooppunt 40 resten je dan nog amper 5 km tot aan de Nationale Plantentuin. Bij het verlaten van Sint-Brixius-Rode krijg je wel nog eerst een lichte beklimming voor de wielen geschoven, maar na een eindje langs de drukke Vilvoordsesteenweg loopt het parcours in overwegend dalende lijn. Voorbij

knooppunt 40 gaat het dan in de richting van knooppunt 41 waarna je snel de fietsbrug over de A12 bereikt. Aan de overkant ben je meteen ook aan de **Nationale Plantentuin 1**, het vertrek- en aankomstpunt van deze tocht.

Tussen kastelen en kanalen

4 » 5 Knooppunten 34 > 30 Al dan niet op een fiets van het merk Eddy Merckx ^{7,5 km} volg je vanuit Sint-Brixius-Rode de aanduidingen naar knooppunt 34. Het traject loopt nu afwisselend door woonzones en landbouwgebied. 4 km verderop bereik je dan knooppunt 34, waar je aan de rotonde in de richting van knooppunt 30 gaat. Je fietst nu in de Voordestraat met aan je rechterzijde het 's-Gravenbos.

Aan de rand van dit 's-Gravenbos bevindt zich het 's-Gravenkasteel, dat ook wel bekendstaat als het kasteel van Humbeek. Dit zestiende-eeuwse waterkasteel werd in de negentiende eeuw grondig gerenoveerd en met heel wat bouwfantasietjes uitgebreid. Hierdoor heeft het 's-Gravenkasteel iets sprookjesachtigs over zich, al is het jammer genoeg niet voor het publiek toegankelijk. Het bos en het domein rondom het kasteel zijn dat gedeeltelijk wel. Zo kun je er op zoek naar de boskapel, een van de vele Lourdesgrotten in Vlaanderen.

Een eind voorbij het 's-Gravenbos fiets je heel even door de bebouwde kom van Nieuwenrode, waarna je in de verte de wieken van drie windmolens ziet. Daar ligt knooppunt 30 en je komt er ook meteen bij het zeekanaal Brussel-Rupel en de **sluis van Zemst 6**.

Het zeekanaal Brussel-Rupel dateert uit de zestiende eeuw en is een van de oudste kanalen van Europa. Het oudste gedeelte werd uitgegraven tussen Brussel en Willebroek, waar het kanaal uitmondde in de Rupel. Aan het eind van de vorige eeuw werd het traject echter doorgetrokken tot aan de Schelde, vandaar dat dit kanaal sindsdien ook bekendstaat als het zeekanaal Brussel-Schelde. Het kanaal is van enorm economisch belang voor de bevoorrading van Brussel.

Van industriestad tot gezellige tussenstop

5 » 6 Knooppunten 30 > 31 > 32 > 33 > 14 > 71 Vanaf de sluis van Zemst ^{10,3 km} volg je de Vaartdijk in de richting van Vilvoorde. Het gaat nu recht op recht en ook de nummering van de te volgen knooppunten loopt mooi in volgorde op: 30, 31, 32 en 33. Aan de Verbrande Brug steek je het kanaal over en na ongeveer 1 km door een industriezone bereik je al een andere brug. Dit keer voert de brug je over een verbindingsstroom tussen het zeekanaal en de Zenne. Een volgende brug, vlak bij knooppunt 14, brengt je dan weer naar de

overkant van de Zenne. Niet veel verderop verlaat je de industriezone van Vilvoorde en op weg naar knooppunt 71 slinger je door enkele rustige woonwijken van de stad. Aan het Academisch Ziekenhuis Jan Portaels fiets je heel even opnieuw de dijk van het zeekanaal op om daarna richting centrum af te buigen. Aan knooppunt 71, gelegen aan de rotonde bij de kerk van Onze-Lieve-Vrouw van Goede Hoop, fietst je de **brug over het zeekanaal Brussel-Schelde 6** op.

Industrie blijft belangrijk voor Vilvoorde, maar de voorbije jaren is het er ook heel wat gezelliger geworden op sociaal en menselijk vlak. Aan de brug over het kanaal wordt er ook nog volop geïnvesteerd in een nieuwe wijk, de zogenaamde Kanaalzone. Een bijzondere plek is daar weggelegd voor het historische tuchthuis, dat helemaal werd gerenoveerd.

‘Uitbollen’ met uitzicht op de abdij van Grimbergen

6»1 Knooppunten 71 > 76 > 73 > 39 > 40 > 41 Voorbij de brug over het kanaal ^{10,1 km} volgt er op weg van knooppunt 76 naar knooppunt 73 een korte klim in de Teniersstraat. Meteen daarna daal je dan weer af door een holle weg, die uitkomt aan de ingang van het domein De Drie Fonteinen.

Dit park met een oppervlakte van meer dan 50 ha dankt zijn naam aan een fontein die hier in de zestiende eeuw werd aangelegd voor de eerste schippers op het kanaal. Zowel een Engelse landschapstuin als Franse tuinen kun je er bewonderen. Als groene long van Vilvoorde is het park bijzonder populair bij wandelaars, joggers en zonnebaders. Ook aangenaam is de orangerie met brasserie en een heel druk bezet terras.

Vorbij het park van De Drie Fonteinen kom je uit in de Medialaan met onder meer de gebouwen van VTM. Ook heel wat andere bedrijven hebben zich hier de voorbije jaren gevestigd, maar op weg naar knooppunt 73 vertoef je al gauw opnieuw in rustig fietsgebied.

De gemeente Grimbergen presenteert zich dan weer als een aaneenschakeling van aangename en rustige woonbuurten met nu en dan ook een bijzonder schoon uitzicht op de bekende abdij.

Na het oversteken van de Brusselsesteenweg daal je af naar knooppunt 39, dat zich in het dal van de Molenbeek bevindt. Het centrum van Grimbergen is vlakbij: amper 1 km fietsen in de richting van knooppunt 38. Toch is de kans groot dat je in de slotkilometers van deze tocht alleen nog maar aandacht hebt voor een verfrissing of een kleine hap op het aangename terras aan de vijver van de ’s-Gravenmolen. Van daaruit is het nog precies 2 km tot aan de **Nationale Plantentuin 0**.