

# TABLE DES MATIÈRES

<b>Introduction</b>	7
Ardennes et régions limitrophes	7
Mode d'emploi de ce guide	10
Bureaux d'informations	11
Légende des cartes	13







<b>Carte panoramique</b>	14-15
--------------------------	-------

## Les promenades

1	Membach – Par l'Hertogenwald vers le lac de la Gileppe (7,5 km)	16
2	Ternell (Eupen) – Par l'Hertogenwald vers la vallée du Sporbach (11 km)	20
3	Hestreux – Promenade le long de la Soor (9 km)	24
4	Baraque Michel – A travers la fagne vers le pont de Baileu (9 km)	28
5	Spa (La Sauvenière) – Le long de la Picherotte et du Ruisseau du Vieux Spa (8,3 km)	33
6	Malmedy – La vallée de la Warchenne (9 km)	37
7	Mürringen – Promenade le long de la Holzwarche (7,5 km)	43
8	Hünningen – Vers les sources de la Warche (7,5 km)	47
9	Ocqvier – Promenade condrusienne vers Vervoz (6 km)	51
10	Rahier – Entre Amblève et Lienne (7,5 km)	56
11	Ligneuville – Le cours supérieur de l'Amblève (14 km)	61
12	Hepscheid – Vers la source de l'Amel (9,5 km)	66
13	Buchholz – Les beautés du parc naturel Hautes Fagnes – Eifel (10 km)	71
14	Durbuy – La vallée de l'Ourthe (7 km)	76
15	Trou de Bra – Sur les rives de la Lienne (10 km)	81
16	Pont de Villettes – La réserve naturelle des Prés de la Lienne (13 km)	86
17	Wéris – Promenade entre dolmens et menhirs (14,5 km)	91
18	Furfooz – Le château de Vêves et le Ri des Forges (7 km)	97
19	Falmignoul – En longeant le Ruisseau de Ranle et la Meuse (7,5 km)	101
20	Falmagne – Ri de Vesse et Lesse (11 km)	106
21	Samrée – Par les bois entre Samrée et La Roche (13,5 km)	111
22	Houyet – Par la Lesse et l'Yvoine (7,6 km)	116
23	Bérismenil – Vers le ruisseau de Belle Meuse (7 km)	120
24	Halleux – Panoramas des vallées (5,5 km)	124
25	Jamblinne – La vallée du Vachaux (8,5 km)	128
26	Rochefort – Le long du Biran, du ruisseau de Behotte et de la Lomme (14 km)	133
27	Achouffe – Les vallées des Fées et de la Belle Meuse (7,5 km)	138
28	Éprave – Vers la grotte d'Éprave et Han-sur-Lesse (8,5 km)	143
29	Mormont – Le plus joli tronçon de l'Ourthe orientale (10,5 km)	149
30	Ouren – Promenade des trois frontières (5,5 km)	154
31	Han-sur-Lesse – Les réserves naturelles du triangle Han – Resteigne – Ave (13,5 km)	158

32	Journal – Par la vallée du Ri de Bronse (8 km)		165
33	Champlon – Promenade des paysages (6 km)		169
34	Buret – Un canal vieux de près de deux siècles près de la frontière luxembourgeoise (8 km)		173
35	Bure – Balade sur les rives de la Lomme (7 km)		178
36	Saint-Hubert (Fourneau Saint-Michel) – Le long de la Masblette (13,5 km)		183
37	Nismes – L'Eau Noire et le Viroin (8,5 km)		187
38	Lavacherie – Promenade vers Amberloup (8 km)		192
39	Saint-Hubert – Dans les bois au nord de Saint-Hubert (10 km)		196
40	Poix-Saint-Hubert – La vallée du Poix et les hauteurs qui la dominent (7,5 km)		201
41	Longvilly – Des panoramas à volonté (7 km)		206
42	Vesqueville – Par les prés ondoyants au sud-est de Saint-Hubert (9 km)		210
43	Smuid – Par la forêt vers un hameau disparu (7,5 km)		214
44	Lesse – Balade de la Lesse (16,5 km)		218
45	Houmont – Par un paysage de prés typique de l'Ardenne (9 km)		223
46	Witry – La lisière nord de la forêt d'Anlier (6 km)		228
47	Bouillon – Promenade des belvédères (6,5 km)		232
48	Sainte-Cécile – Le long des berges de la Semois (8 km)		236
49	Nobressart – Aux confins de l'Ardenne et du parc naturel de la Vallée de l'Attert (8,5 km)		241
50	Chassepierre – La Semois (15,5 km)		245
51	Chantemelle – La Haute-Semois et le bois d'Étalle (8 km)	 	250
52	Lamorteau – Vers le village le plus méridional de Belgique (7 km)		255

Chaque promenade est accompagnée d'un symbole relatif à la principale curiosité rencontrée sur le parcours.

-  Beau village ou hameau
-  Château
-  Réserve naturelle
-  Rivière
-  Phénomène naturel
-  Beauté naturelle exceptionnelle