

DE ALLER MOOISTE WANDEL ROUTES



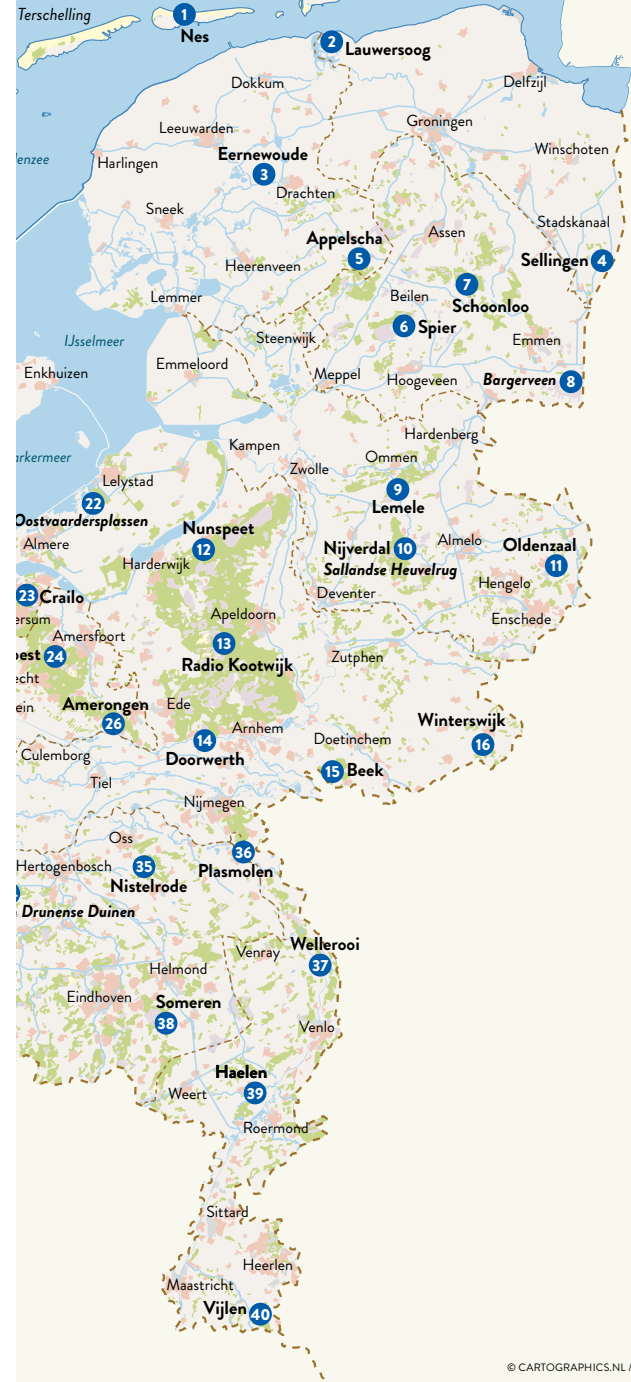
NOORDWEST/PAG 66



MIDDEN/PAG 80



ZUIDWEST/PAG 94



NOORD/PAG 22




OOST/PAG 44



ZUIDOOST/PAG 114





WANDELEN DOOR NIEUW LAND

Tussen grote dikkaak en vliegende deur

DE ROUTE DOOR NATIONAAL PARK NIEUW LAND VOERT DOOR HET VOGELRIJKE NATUURGEBIED OOSTVAARDERSVELD, HET BOSGEBIED DE HOLLANDSE HOUT EN ALS TOETJE DOOR DE DRIEHOEK. HIER MÓET JE EEN VERREKIJKEN MEENEMEN EN GAAN VOGELSPOTTEN.

ROUTE 22 – 20 KM – 28.000 STAPPEN – 4,5 UUR – STARTPUNT: LELYSTAD

PARKEREN EN PAUZEREN

P Buitencentrum Oostvaardersplassen, Kitsweg 1, 8218 AA Lelystad

ROUTE

📍 De route volgt eerst route Zeearend (groen) en wordt daarna beschreven. Voor 85% onverhard.

📖 Voor routekaart en beschrijving: routeboekje blz. 33



Scan de QR-code voor de route

In het Oostvaardersveld **1** wandel je langs plassen waarin eenden en ganzen baantjes trekken. Ook ijsvogels en visarenden worden er gespot, heel soms zelfs een lepelaar. Is het piepklein, met een knalgele hanekam en kwettert 't kort en fel en hoog? Dan heb je het goudhaantje in het vizier. De meidoornstruiken in het Oostvaardersveld horen bij z'n favoriete stekkie.

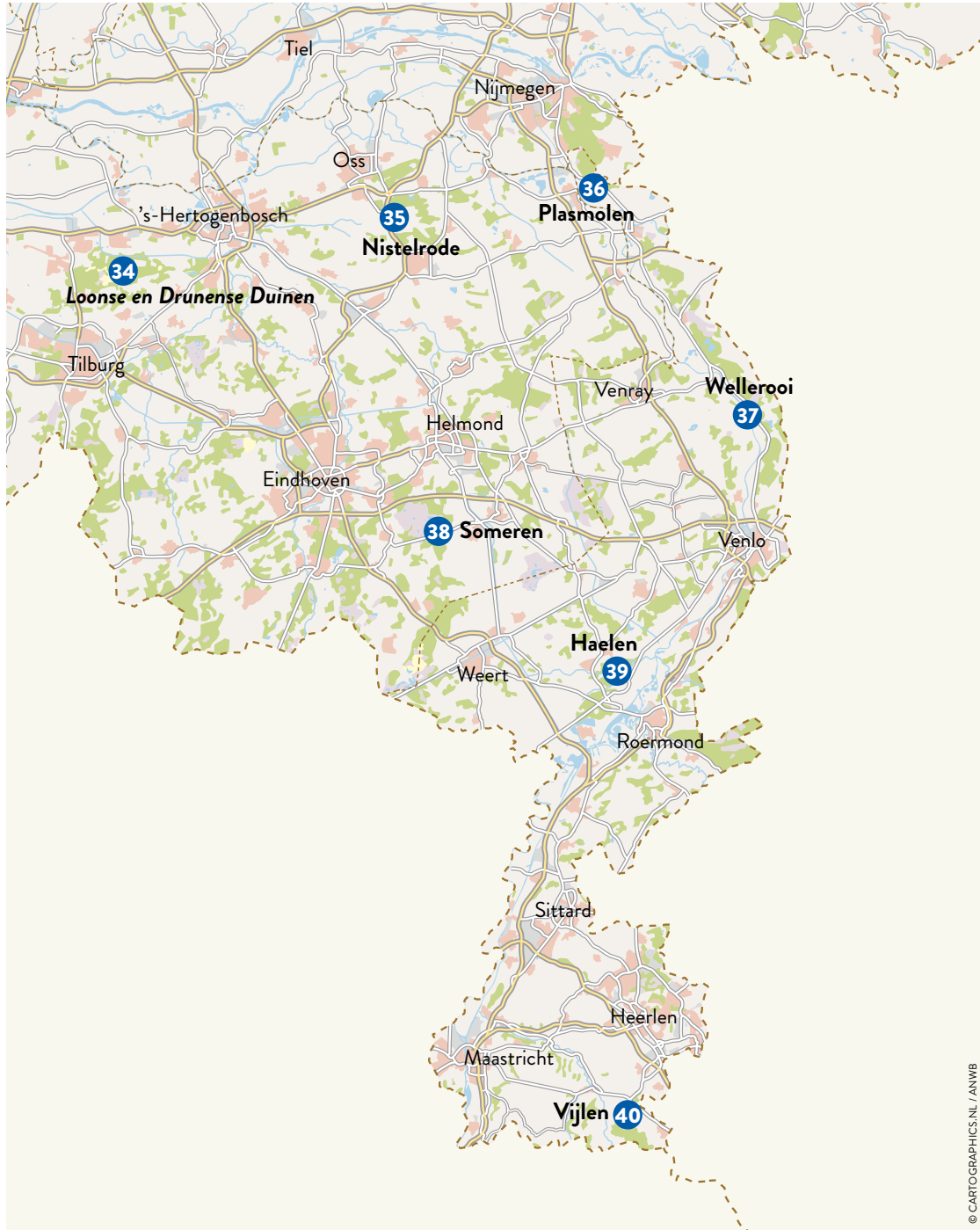
De Hollandse Hout is een volwassen bos, met stevige bomen. Populieren, kersen, wilgen, elzen, eiken, lindes en beuken. Gekapte bomen worden vervangen, niet één soort op een kluitje, maar een gezonde mix. Zeshonderd voetbalvelden nieuwe aanplant nog te gaan. De bomen met blauwe stippen mogen blijven, dat zijn 'toekomstbomen'. De hoge populieren zijn de steunpilaren waarmee het bos op poten is gezet. Het smaak-, geur- en kleurloze hout is prima materiaal om verpakkingen van te maken, bijvoorbeeld hagelsgadoosjes. Na vijf jaar graafwerk was in 2021 de slenk **2** in de Hollandse Hout gereed: de geul slingert nu als een rivier van 3 kilometer lang en soms 50 meter breed door het bos. De geplande volle rietkragen worden hang-outs voor dodaars en futen. Lisodde en moerasandijvie zullen de oevers bedekken. In De Driehoek **3**, met uitzicht op de Oostvaardersplassen, moet je vogelspotten in een van de vogelobservatiehutten. De zeearend, die vanwege zijn enorme vleugelspanwijdte ook wel 'vliegende deur' wordt genoemd, is de grootste roofvogelsoort in Nederland. Als je hem ziet, dan weet je het zeker, want de zeearend vliegt niet, die



'flaneert door het ruim'. Altijd gefocust om een prooi te grijpen. Ganzen, karpers, eenden – er moet wel wat stevigs in het 7 kilo zware dier met een spanwijdte van wel 2,5 meter. In 2006 bouwde

de zeearend een nest in de Oostvaardersplassen. Voorjaar 2021 kroop opnieuw een jonge zeearend uit het ei – het eenentwintigste sinds 2006. Tot en met 2020 volgen er in totaal 110 zeearendjongen uit in ons land.

WEETJE De Oostvaarderplassen hebben zijn eigen big five: konikpaard, vos, heckrond, edelhart en ree.



© CARTOGRAPHICS.NL / ANWB

WANDELROUTES ZUIDOOST

34	Over boeren, bos en bergen.....	116
35	Wandelen langs de wilde grazers van de Maashorst.....	118
36	Heuvel op, heuvel af.....	120
37	Parel aan de Maas.....	124
38	Heide tot aan de horizon.....	126
39	Langs de beken van het Leudal.....	128
40	Wandelen over de Vijlenerberg.....	130



**De allermooiste dorpen
van Nederland**
ISBN 9-789018-047672



**De allermooiste vestingsteden
van Nederland**
ISBN 9-7890180-48013

ANDERE TITELS UIT DEZE SERIE

De ANWB-boekenserie **De allermooiste van Nederland** heeft de afgelopen jaren de schoonheid en afwisseling van Nederland vanuit verschillende oogpunten beschreven. In totaal zijn er 150 dorpen, vestingsteden en kastelen bezocht en beschreven en bijna 100 wandel- en fietsroutes gemaakt.

Ben je geïnteresseerd in een van deze uitgaven?

Kijk in de ANWB Winkel, de lokale boekhandel of online.



**De allermooiste fietsroutes
van Nederland**
ISBN 9-7890180-48785



**De allermooiste kastelen
van Nederland**
9-7890180-48679