

EXPEDITIE



# ACHTERTUIN

EXPLORING THE NETHERLANDS

BAS VAN OORT  
DIRK WIJNAND DE JONG



## OP ONTDEKKINGSTOCHT IN EIGEN LAND

EXPLORING THE NETHERLANDS

Na bijna een decennium lang alle uithoeken van de wereld te hebben bezocht, besloten reisjournalisten Bas van Oort en Dirk Wijnand de Jong dat het tijd werd hun eigen land beter te leren kennen. Via het strand van Katwijk, de heide van de Posbank, Rotterdamse kades en Friese vaarten reisde het duo een jaar lang door Nederland. Om, met gevaar voor natte voeten en ontmoetingen met grote grazers, elke keer weer tot een eensgezinde conclusie te komen: je hoeft niet de hele wereld over te reizen om iets moois te zien.

*After almost a decade of visiting all corners of the world, travel journalists Bas van Oort and Dirk Wijnand de Jong decided it was time to get to know their own country a little bit better. The duo traveled the Netherlands for a year – from the beaches of Katwijk to the purple heath of the Posbank, and from the Rotterdam quays to the the Frisian canals. Every time they came to this one conclusion: you don't have to travel the world to find something beautiful.*



ISBN 978-90-18-04626-2



9 789018 046262






DE KUST  
THE COAST  
ALS  
AS A  
KOMPAS  
COMPASS

Ik zie hem daar nog staan, in de branding, jonglerend met een transparant garnaltje. Dertig jaar jonger, tachtig kilo lichter en fluorescerend wit haar op een verder jus-bruin lichaam. Die jongen, dat ben ik. En één ding weet ik echt zeker: als je aan de kust geboren bent, is het strand voor altijd je kompas.

*I can still picture him standing there, in the surf, juggling a transparent shrimp. Thirty years younger, eighty kilos lighter, with luminescent white hair on an otherwise gray-brown body. That was me, that lad. And I know one thing for sure: if you're born on the coast, the beach will forever be your compass.*









Tip om een zomerse avond in de Grootte Peel een stuk aangenamer te maken: lange mouwen, broekspijpen tot over de enkel en een ruime portie Deet. Het zacht wuivende gras mag je dan meevoeren naar een Afrikaanse steppe, en de moerassige poelen naar het zuiden van de Verenigde Staten, de oneindig lange avonden brengen aan de waterkant een situatie met zich mee die je vooral in Zweden of Finland verwacht: een onvoorstelbare hoeveelheid muggen.

*Here's a tip to ensure your summer evening in the Grootte Peel is a lot more enjoyable: long sleeves, trouser legs covering your ankles and a good supply of Deet insect lotion. While the softly swaying grass may whisk you off to the African steppes and the marshy ponds to the south of the United States, the seemingly endless evenings here at the waterside create a situation that you'd mainly expect to find in maybe Sweden or Finland: a truly unimaginably large plague of mosquitoes.*










## BANJEREN DOOR ROAMING THROUGH STUIFZAND

DRIFTING SAND

In het noorden van Limburg, dicht tegen de Duitse grens aan geplakt, ligt de langste rivierduinengordel van ons land. Gevormd in duizenden jaren, voornamelijk door wind en water, in de tijd dat de Maas nog een zijtak was van de Rijn. Hier vind je onder meer paraboolduinen in de vorm van een hoefijzer, die tussen de 15 en 25 meter hoog zijn, en daarnaast naald- en loofbos én heide. Die heide wordt begraasd door schapen, geiten en runderen, om te voorkomen dat planten zoals pijpenstrootje en bramenstruiken te weelderig groeien.

*In the north of Limburg, jammed close to the German border, lies the longest stretch of riverside dunes in our country. Formed over thousands of years, mainly by wind and water, at a time when the River Maas was still a mere branch of the Rhine. Here you find things like parabolic dune formations – shaped like horsehoes – 15 to 25 metres high, coniferous and deciduous woods and heathland. The heathland is grazed by sheep, goats and cattle to prevent particular plants, like moor grass (*Malinia*) and blackberry bushes, from taking over.*








# FOTO REGISTER

## INDEX OF PHOTOGRAPHS


248



**COVER**  
POSBANK, NATIONAAL PARK  
VELUWZOOM, GELDERLAND



**PAGINA 6/7**  
REELWIKSE Plassen,  
ZUID-HOLLAND



**PAGINA 8/9**  
LENT, GELDERLAND



**PAGINA 12**  
PATERSWOLDSE MEER,  
DRENTHE / GRONINGEN




**PAGINA 14/15**  
HET PALENDORP VAN  
PETTEN, NOORD-HOLLAND



**PAGINA 16**  
HATERTSE VENNEN,  
GELDERLAND



**PAGINA 19**  
DELFT, ZUID-HOLLAND




**PAGINA 22**  
NIEUWVLIET, ZEELAND




**PAGINA 24/25**  
DE VERDRONKEN ZWARTE  
POLDER, ZEELAND




**PAGINA 26**  
BRESKENS, ZEELAND




**PAGINA 27**  
NIEUWVLIET, ZEELAND



**PAGINA 28**  
DE TOL, ZEELAND




**PAGINA 29**  
DE TOL, ZEELAND




**PAGINA 30/31**  
KOP VAN ZUID, ROTTERDAM,  
ZUID-HOLLAND



**PAGINA 32**  
KOP VAN ZUID, ROTTERDAM,  
ZUID-HOLLAND




**PAGINA 33**  
KOP VAN ZUID, ROTTERDAM,  
ZUID-HOLLAND




**PAGINA 34/35**  
MAASBOULEVARD,  
ROTTERDAM, ZUID-HOLLAND



**PAGINA 36**  
VAN NELLEWEG,  
ROTTERDAM, ZUID-HOLLAND




**PAGINA 37 (BOVEN)**  
SCHIEWEG, ROTTERDAM,  
ZUID-HOLLAND




**PAGINA 37 (ONDER)**  
SCHIEWEG, ROTTERDAM,  
ZUID-HOLLAND




**PAGINA 38**  
RINGVAARTWEG,  
ROTTERDAM, ZUID-HOLLAND



**PAGINA 39**  
WILHELMINAKADE,  
ROTTERDAM, ZUID-HOLLAND




**PAGINA 40/41**  
KATWIJK, ZUID-HOLLAND




**PAGINA 42**  
KATWIJK, ZUID-HOLLAND




**PAGINA 43**  
KATWIJK, ZUID-HOLLAND




**PAGINA 44 (LINKS)**  
NOORDDUINEN, KATWIJK,  
ZUID-HOLLAND



**PAGINA 44 (RECHTS)**  
NOORDDUINEN, KATWIJK,  
ZUID-HOLLAND



**PAGINA 45**  
KATWIJK, ZUID-HOLLAND




**PAGINA 49**  
LEIDEN, ZUID-HOLLAND



**PAGINA 50**  
OUDE SINGEL, LEIDEN,  
ZUID-HOLLAND



**PAGINA 51**  
OUDE SINGEL, LEIDEN,  
ZUID-HOLLAND




**PAGINA 52/53**  
GALGEWATER, LEIDEN,  
ZUID-HOLLAND




**PAGINA 54**  
BROEKPOLDER, LEIDEN,  
ZUID-HOLLAND



**PAGINA 55 (BOVEN)**  
POMONAPAD, LEIDEN,  
ZUID-HOLLAND




**PAGINA 55 (ONDER)**  
LEIDEN,  
ZUID-HOLLAND




**PAGINA 56 (LINKS)**  
BESCHUISTEEG, LEIDEN,  
ZUID-HOLLAND




**PAGINA 56 (RECHTS)**  
HOOGLANDSE KERK, LEIDEN,  
ZUID-HOLLAND



**PAGINA 57**  
GALGEWATER, LEIDEN,  
ZUID-HOLLAND



**PAGINA 58/59**  
DUINEN BIJ NOORDWIJK,  
NOORD-HOLLAND




**PAGINA 60**  
DUINEN BIJ NOORDWIJK,  
NOORD-HOLLAND



**PAGINA 61**  
NOORDZEEROUTE,  
NOORDWIJK,  
NOORD-HOLLAND



**PAGINA 62/63**  
DUINEN BIJ NOORDWIJK,  
NOORD-HOLLAND




**PAGINA 64/65**  
NATIONAAL PARK  
ZUID-KENNERLAND,  
NOORD-HOLLAND




**PAGINA 66**  
NATIONAAL PARK  
ZUID-KENNERLAND,  
NOORD-HOLLAND




**PAGINA 67**  
NATIONAAL PARK  
ZUID-KENNERLAND,  
NOORD-HOLLAND




**PAGINA 68/69**  
NATIONAAL PARK  
ZUID-KENNERLAND,  
NOORD-HOLLAND




**PAGINA 70**  
NATIONAAL PARK  
ZUID-KENNERLAND,  
NOORD-HOLLAND



**PAGINA 71 (BOVEN)**  
NATIONAAL PARK  
ZUID-KENNERLAND,  
NOORD-HOLLAND



**PAGINA 71 (ONDER)**  
NATIONAAL PARK  
ZUID-KENNERLAND,  
NOORD-HOLLAND




**PAGINA 72**  
NATIONAAL PARK  
ZUID-KENNERLAND,  
NOORD-HOLLAND




**PAGINA 73**  
NATIONAAL PARK  
ZUID-KENNERLAND,  
NOORD-HOLLAND



**PAGINA 74/75**  
ZEELANDBRUG,  
NOORD-BEVELAND,  
ZEELAND



**PAGINA 76**  
COLIJNSPLAAT,  
NOORD-BEVELAND,  
ZEELAND



**PAGINA 77**  
ZEELANDBRUG,  
NOORD-BEVELAND,  
ZEELAND

249