

IJsland – veelgestelde vragen	7
Favorieten	12
In vogelvlucht	14

Reisinformatie, adressen, websites

Informatie	18
Weer en reisperiode	20
Reizen naar IJsland	22
Overnachten	25
Eten en drinken	28
Actieve vakantie, sport en wellness	29
Feesten en evenementen	32
Praktische informatie van A tot Z	34

Kennismaking – Feiten en cijfers, achtergronden

IJsland in het kort	40
Geschiedenis	42
Het begon met een uitbarsting – de geologie van IJsland	46
De sporen van de Noren	50
IJsland, Groenland, Vinland – de tochten van de Vikingen	54
Vlucht naar de lavawoestijn – het lot van de bannelingen	57
Van keuterij tot kapitaalcrisis	59
De ware rijkdom van IJsland – natuurlijke bronnen	62
Glíma en golf – twee IJslandse sporten	66
Land van schrijvers	68
Hotspot voor coole kunst	71
Food and Fun – de nieuwe keuken met vertrouwde ingrediënten	74

Onderweg in IJsland

Reykjavík en omgeving	78
Reykjavík	80
Het historische centrum	81
Rondom het centrum	88
Langs de kust	95
Viðey	96
Openluchtmuseum Árbæjarsafn	97
De buurstedden van Reykjavík	104
Seltjarnarnes	104
Kópavogur	105
Bessastaðir	108
Garðabær	108
De Gouden Cirkel en Reykjanes	110
Gouden Cirkel	112
Mosfellsbær, Þingvellir	112
Geysir	117
Gullfoss, Skálholt	120
Het schiereiland Reykjanes	122
Hafnarfjörður en omgeving	122
Njarðvík	125
Keflavík	125
De noordwestkust van Reykjanes	127
De zuidwestkust van Reykjanes	130
Bláa Lonið, Krýsuvík en Kleifarvatn	132
Het zuidwesten	134
De zuidwestkust	136
Hveragerði	136
Þorlákshöfn	140
Selfoss	141
Eyrbakki	143
Stokkseyri	144
Hella, Hekla	145
Hvolsvöllur	149
Vestmannaeyjar	153
Heimaey	153
Surtsey	159
Het zuidoosten	160
Þórsörk	162
Eyjafjallajökull	164
Skógar	165

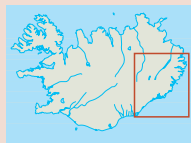


Inhoud

Vík í Mýrdal en omgeving	167
Kirkjubæjarklaustur en omgeving	171
De Laki-kraters	172
Op weg naar Skaftafell	174
Skaftafell	174

Het oosten

Vatnajökull	180
Jökulsárlón	182
Höfn í Hornafjörður en omgeving	183
Langs de Austfirðir	185
Egilsstaðir	192
Rond Lögurinn	193
Snæfell	197



Het noordoosten

Melrakkaslétta	200
Nationaal park Jökulsárgljúfur	204
Húsavík	207
Langs weg 87	208
Mývatn en omgeving	208
Námaskarð en Krafla	215



Het noorden

Akureyri	218
Skagafjörður	223
Glaumbær	227
Varmahlíð en omgeving	230
Blönduós en omgeving	231
Húnaþing vestra	233



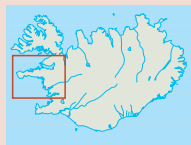
De Vestfirðir

Van Brjánslækur naar Látrabjarg	236
Patreks- en Tálknafjörður	237
Langs de Arnarfjörður	240
Langs weg 63	242
Rond het Ísafjörðurjúp	243
Strandir	247
Hornstrandir	248



Het westen

Dalir	254
De zuidkust van Snæfellsnes	255
Nationaal park Snæfellsjökull	258
Hellisandur en Rif	258
Ólafsvík, Grundarfjörður	259
Stykkishólmur en omgeving	263
Borgarnes	267



Reykholtsdalur	268
Akranes en omgeving	273
Hvalfjörður	274
Het hoogland	276
Kjalvegur (F35)	278
Sprengisandsleið (F26)	280
Öskuleið (F88)	283
Landmannaleið, Fjallabaksleið nyrðri (F225, F208)	286
Toeristische woordenlijst	288
Culinaire woordenlijst	290
Register	292
Fotoverantwoording en colofon	296



Op ontdekkingsreis

Hallgrímskirkja – het witte baken van Reykjavík	90
De vergadering van vrije mannen in Þingvellir	114
Energie uit de diepte – de nieuwe energiecentrale op Hellisheiði	138
Wraak en vergelding – in het land van Njáls Saga	150
Wandelen in het nationaal park Vatnajökull	176
Dimmuborgir – vulkanische pracht bij Mývatn	212
Hólar – paardencentrum en bisschopszetel	224
Herinneringen aan de haringjaren – Djúpavík	250
Een tocht door het nationaal park Snæfellsjökull	260
Schrijver en politicus – Snorri Sturluson in Reykholt	270

Ásolfsskáli in de winter, met op de achtergrond de Eyjafjallajökull



Kaarten en plattegronden

Stadsplattegronden

Reykjavík	84
Reykjavík: Hallgrímskirkja	91
Reykjavík: Laugardalur	94

Kaarten

Seltjarnarnes, fietstocht	105
Nationaal park Þingvellir	116
Krýsuvíkurborg, wandeling	133
Hellisheiði	139
Hekla, wandeling	148
In het land van Njáls Saga, autotocht	152
Skógar–Þórsmörk, wandeling	166
Nationaal park Vatnajökull-Skaftafell, wandeling	177
Jökulsárgljúfur, wandeling	206
Dimmuborgir, wandeling	213
Hólar	225
Hornbjarg, wandeling	249
Djúpavík	251
Nationaal park Snæfellsjökull, autotocht	262
Reykholt	271



Honderden watervallen kenmerken het landschap van IJsland, hier de Seljalandsfoss

IJsland – veelgestelde vragen

Maar weinig tijd? – Een eerste kennismaking met IJsland

Een dag in Reykjavík met een bezoek aan het Nationaal Museum, een broodje garnaal in de haven of een kopje koffie op Austurvöllur biedt u een eerste ontspannen kennismaking met IJsland. Reykjavík is niet alleen de hoofdstad, maar ook een uitstekende uitvalsbasis om het hele jaar door dagtochten te maken. Het nabijgelegen schiereiland Reykjanes lijkt met zijn lavavelden en het geothermische gebied Krýsuvík al wat op het IJslandse hoogland. In het kleine vissersstadje Grindavík kunt u kennismaken met de gezouten vis, een typisch IJslandse manier om vis te conserveren. Voor de ontspanning rijdt u naar de Blue Lagoon om te relaxen in het meest bizarre bad van IJsland. Als u de Vatnajökull in het oosten wilt zien, vliegt u naar Höfn om van daaruit een gletsjertocht te maken en 'avonds gaat u weer terug naar Reykjavík.

Welke bezienswaardigheden mag u niet missen?

Naast Reykjavík zijn de vulkanische landschappen van IJsland voor de meeste bezoekers de reisbestemming. Bijzonder indrukwekkend zijn die te zien op de volgende locaties: via Þingvellir dat op de Werelderfgoedlijst van

Eerste kennismaking met IJsland





Vlucht naar de lavawoestijn – het lot van de bannelingen

De mooiste berg van IJsland, de Herðubreið, stijgt uit boven de Ódáðahraun

IJslands echte helden zijn de bannelingen, wetteloze mannen die zich in de uitgestrektheid van de lavawoestijnen verborgen voor hun vervolgers. De literatuur verhaalt over deze moedige mannen, die eenzaamheid noch koude, gevaar noch vijanden vreesden.

De grootste lavawoestijn in de hooglanden van IJsland, die Ódáðahraun (lavaveld der misdadigers) wordt zo genoemd omdat talrijke criminelen tot de 19e eeuw naar dit onherbergzame gebied van het hoogland vluchtten. Volgens het middeleeuwse recht, de zogenoemde wetten van Grágás, werd de verbanning beschouwd als de zwaarste straf. Hierdoor werd de veroordeelde vogelvrij verklaard, waarna hij door iedereen straffeloos kon worden gedood.

Prominente bannelingen in de middeleeuwen waren Eírik Rauði (Erik de Rode, zie blz. 55), Gísli de banneling en Gunnar van Hlíðarendi. Stoere mannen, die weliswaar angst en schrik verspreidden, maar tegelijkertijd bewondering en sympathie opriepen: de incarnatie van de IJslandse eenzame held. De beeldhouwer Einar Jónsson (1874-1954) heeft met name dit aspect getoond in zijn sculptuur 'Útlagar' (bannelingen): een man draagt op zijn rug zijn dode vrouw en in zijn armen zijn jonge zoon, naast hem loopt ineengedoken zijn enige vriend, de hond. Zijn blik is angstig en onrustig, zijn gezicht bezorgd en getekend door het lot. U kunt het bronzen beeld zien op de hoek Suðurgata/Hringbraut bij de begraafplaats in Reykjavík en op de Eyrarlandsvegur bij het gymnasium in Akureyri.




IN EEN OOGOPSLAG

Reykjavík en omgeving

Highlight

Reykjavík: levendig en soms verrassende mediterraan – Reykjavík heeft er een zeer unieke mix van natuur en cultuur van gemaakt. Cafés, designwinkels, galeries en restaurants vormen een rijk aanbod voor de reiziger. Zie blz. 80.

Op ontdekkingsreis

Hallgrímskirkja – Reykjavíks witte baken  23: Reykjavík als stad is vrij jong en de stedelijke architectuur van Reykjavík is nog jonger. Een van de eerste architecten die zijn stempel op de stad drukte, was stadsarchitect Guðjón Samúelsson (1887-1950). Hij ontwierp in 1937 de van verre zeer zichtbare Hallgrímskirkja. Een met recht enorme kerk voor de toenmalige kleine stad. Zie blz. 90.

Op ontdekkingsreis



De vergadering van vrije mannen in Þingvellir

Een wandeling naar de plek in het nationale park Þingvellir, waar in de middeleeuwen de 'godar' bijeenkwamen om recht te spreken. Veel ruïnes zijn nog te zien en op de Lögberg, de plek waar ze recht spraken, kunt u de akoestiek zelf testen.

Uitneembare kaart: ► D 6

Start: vanaf het uitzichtpunt Hakið gemarkeerde paden.

Duur: 2-3 uur.

Vanaf 930 werd het Alþingi, de algemene vergadering van vrije mannen onder leiding van de *godar*, elk jaar in de zomer gehouden bij het meer Þingvallavatn. Þingvellir werd gekozen als ontmoetingsplaats vanwege de gunstige ligging in het centrum van de dichtst bevolkte strook land van IJsland en de weelderige weiden en een overvloed aan water voor de paarden. Kooplieden, ambachtslieden en boeren uit het hele land kwamen naar het



Langs de steile kusten van de Hafnarberg kunt u tijdens een wandeling vogels kijken

Grindavík ► C 7

Grindavík beschikt over een van de belangrijkste vissershavens van IJsland en was in de middeleeuwen een handelscentrum van Duitse en Engelse kooplieden. In 1627 overvielen Algerijnse piraten de stad en namen een groot deel van de lokale bevolking mee. Vanaf Grindavík kunt u zeer mooie wandelingen langs de kust maken, bijvoorbeeld naar Selatangar, waar de ruïnes van een 19e-eeuws vissersplaatsje nog goed te zien zijn. Vanaf de nabijgelegen berg Þorbjarnarfell (243 m) heeft u een prachtig uitzicht over het landschap.

Saltfisksetur

Hafnargata 12 a, www.grindavik.is/kvikan/saltfisksetur, 14 mei-aug. dag. 10-17, sept.-13 mei za./zo. 11-17 uur, ISK 1200

Het cultuurhuis 'Kvikan' huisvest naast een leerzame geologische tentoonstel-

ling het 'gezouten-vismuseum'. Foto's, gereedschappen en diorama's brengen het harde werk van de vissers en vissersvrouwen in beeld. Gezouten vis is nog steeds één van de belangrijkste IJslandse exportproducten. De uitdrukking 'Het leven is gezouten vis' is een citaat uit Halldór Laxness' beroemde roman 'Salka Valka', die hij in Grindavík geschreven heeft.

Eten en drinken

Gezouten – Salthúsið: Stamphólsvegur 9, tel. 426 97 00, www.salthusid.is, mei-sept. dag. 12-22, visgerechten vanaf ISK 3300. Rustiek en vriendelijk. U zou hier beslist de gezouten vis moeten proberen en van het dorpsleven genieten.

Nautisch – Kaffi Bryggjan: Miðgarður 2, tel. 426 71 00, ma.-vr. 8-23, za./zo. 10-23 uur, vanaf ISK 650. Café direct aan de haven met een nautische inrichting.

heid van Mývatn kan in de zomer alleen echt genoten worden als u voldoende maatregelen treft tegen de overlast van de insecten. Met een oppervlakte van 37 km² is Mývatn het op drie na grootste meer van IJsland. Het is 3500 jaar geleden ontstaan en kreeg zijn huidige vorm 1500 jaar later, toen langs de 9 km lange kraterreeks Þrengslaborgir-Lúdensborgir meer uitbarstingen volgden en de bij het dorp Skútustaðir liggende pseudokraters en de lavasculpturen van Dimmuborgir ontstonden.

Reykjahlíð

Het opmerkelijkste van het dorp Reykjahlíð bij Mývatn is in de eerste plaats

de gelijknamige boerderij, met een areaal van 6000 km² de grootste van IJsland, en in de tweede plaats de kerk: bij de uitbarsting van de spleetvulkaan Leirhnjúkur, die als Mývatnseldar (vuur van Mývatn) de geschiedenis in ging, verspreidden zich in de periode 1725-1729 vijf lavastromen over het gebied. Een daarvan bereikte in augustus 1729 de oever van het meer, vernielde daarbij de boerderijen Gröf en Fagranes, maar spaarde de kerk, waar hij slechts omheen vloeyde. Men zou bijna aan hogere machten gaan denken, maar het antwoord is triviale: de kerk, waarvan de fundamenten nog te zien zijn, stond op een kleine verhoging. 's Zomers is Reykjahlíð de plek waar alle toeristen op afkomen en het is er dan soms overvol.

Om de vogels te beschermen is de oever van Mývatn niet toegankelijk



Op ontdekkingsreis



Herinneringen aan de haringjaren – Djúpavík

Hier stond in de jaren 30 een van de grootste haringverwerkende fabrieken van het land, maar daarna verdween de vis en droogde deze inkomstenbron voor de bevolking op. Tegenwoordig wordt het gebouw gebruikt als hotel en tentoonstellingsruimte. Een interessante plek om te bekijken welke invloed een economische terugval heeft.

Uitneembare kaart: ► D 2

Overnachten: Hótel Djúpavík, tel. 451 40 37, www.djupavik.com, slaapzakaccommodatie vanaf ISK 3800, 2 pk vanaf ISK 12.500. Eenvoudige, zeer gezellige kamers, restaurant.

Info: de eigenaar of vrienden van het hotel verzorgen rondleidingen door de oude fabriek (tijden vragen in het hotel, zie boven).

Afhankelijk van het seizoen lijkt Djúpavík soms een spookstad, zelfs de zorgvuldig gerenoveerde gebouwen kunnen die indruk nauwelijks wegnemen. De betonnen muren van de oude visfabriek bij de ingang van het dorp en het ervoor liggende scheepswrak in zee worden door weer en wind geteisterd. Toch had Djúpavík ooit de grootste haringverwerkende industrie, niet alleen van het land, maar van heel Europa. Het gouden tijdperk van de plaats, die pas in 1919 werd gesticht toen de

hotelbreidafjordur.is, 2 pk ISK 9500, slaapzakaccommodatie ISK 3850. In een van de oudste huizen van de stad, maar alle kamers zijn gerenoveerd. Er worden ook boottochten georganiseerd.

Direct aan de haven – Harbour Hostel: Hafnargata 4, tel. 660 00 63, slaapzakaccommodatie in 12-bedskamers ISK 4190, in 4-bedskamers ISK 6190. Relatief nieuw hostel in het historische pand Sjárvarborg.

Goede voorzieningen – Camping: Aðalgata, bij de sportvelden, tel. 438 11 50.

Eten en drinken

Verse vis – Plássið: Frúarstígur 1, tel. 438 16 00. Goede visgerechten vanaf ISK 3800, gegrilde kreeft ISK 7500. Regelmatig evenementen.

Historisch – Narfeyrarstofa: Aðalgata 3, tel. 438 11 19, www.narfeyrarstofa.is, dag. in het seizoen 's middags geopend,

rest van het jaar vanaf 18 uur, mosselen en vis ca. ISK 3850. In het mooie oude huis is een gezellig café en restaurant, 's zomers zelfs met terras.

Actief

Boottochten – Seatours: Smiðjustígur 3, tel. 433 22 54, www.seatours.is, za. gesl. Alles wat met boottochten te maken heeft: diepzeevissen, mosselen vangen, vogeltochten, walvissafari's met partner Láki Tours (zie blz. 263), Tochten naar Flatey of naar andere eilanden, gourmet-tochten, raften op zee of bruiloft op zee. Ook individuele tochten zijn mogelijk.

Info en festiviteiten

Toeristenbureau: Borgabraut 4, tel. 433 81 20, <http://visit.stykkisholmur.is>, 's zomers dag. 8-22 uur.

Het moderne gezicht van Stykkishólmur – die nieuwe betonnen kerk

