

INHOUD



ONTDEKKEN 6

| | | | |
|-----------------------------|----|--------------------------------|----|
| Welkom op IJsland..... | 8 | Reisroutes..... | 20 |
| De parels van IJsland..... | 10 | Veelzijdig IJsland..... | 30 |
| Zicht op IJsland..... | 14 | Jaaroverzicht van IJsland..... | 58 |
| De regio's van IJsland..... | 16 | Een korte geschiedenis..... | 60 |

BELEVEN 66

| | | | |
|---------------------|-----|--------------------|-----|
| Reykjavík..... | 68 | Noord-IJsland..... | 188 |
| Zuid-IJsland..... | 94 | Oost-IJsland..... | 226 |
| West-IJsland..... | 134 | Het Hoogland..... | 246 |
| De Westfjorden..... | 160 | | |

WEGWIJS 268

| | | | |
|----------------------------|-----|----------------------------|-----|
| Voor vertrek..... | 270 | Register..... | 278 |
| IJsland onderweg..... | 272 | Nuttige uitdrukkingen..... | 284 |
| Praktische informatie..... | 276 | Dankbetuiging..... | 286 |

DE PARELS VAN IJSLAND

Spectaculaire landschappen en idyllische vissersdorpen. Hete bronnen en sagaplekken. Spannende avonturen in de buitenlucht. De parels van IJsland zijn ontelbaar. Hier volgen een paar van onze favorieten.



1 EPISCHE LANDSCHAPPEN

Het landschap van IJsland is woest en ontzagwekkend. Bekijk de ryolietbergen bij Landmannalagar (blz. 250) of de stomende fumarola's en modderbronnen bij Hverir (blz. 196).



3 AVONTUURLIJKE ACTIVITEITEN

Op zoek naar een adrenalinekick? IJsland biedt allerlei spannende buitenactiviteiten, zoals ijsgrotonderzoek in Vatnajökull National Park (blz. 260) en raften op de stroomversnellingen van de Austari-jökulsa (blz. 214).

VISSERSPLAATSEN EN -DORPEN 2

Volg het spoor van de kleurrijke historie van de IJslandse visserij, zoals die van de Franse vissers van Fáskrúðsfjörður (blz. 240) en het rijke Haringtijdperk in Siglufjörður (blz. 218).



DE GOUDEN CIRKEL 4

Met spuitende geisers (blz. 104), schuimende waterfallen (blz. 106) en een riftdal waar tektonische platen de aarde zichtbaar uiteen hebben gescheurd (blz. 100) is deze lus een onvergetelijke dagtocht.



HET NOORDERLICHT 5

Bij een bezoek in hartje winter hebt u de kans de glinsterende, groene en rode sluiers van het noorderlicht te zien (blz. 112) tegen de zwarte nachthemel.



DE BLAUWE LAGUNE 6

Ontspan in het melkblauwe water van de iconische Blue Lagoon (blz. 98), de beroemdste hete bronnen van IJsland, op het schiereiland Reykjanes.



7 WALVISSPOTTEN

Vertrek vanuit de haven van Reykjavik (blz. 86) of Húsavík (blz. 202) langs het spoor van de bultrug en de dwergvinvis, of spot orka's voor de kust van het schiereiland Snæfellsnes (blz. 155).

**9 SAGASITES**

Bezoek de setting van de epische daden en legenden die te vinden zijn in verhalen zoals de Laxdæla Saga (blz. 147) en de Njalls Saga (blz. 127).

8 WANDELEN

Er is geen betere manier om de ongerepte wildernis van IJsland te ervaren dan te voet. Trek de wandelpaden op van Laugavegur (blz. 254), Hornsleið (blz. 170) of Fimmvörðuháls (blz. 114).

**11 EILANDTOCHTEN**

Rond IJsland liggen tientallen eilanden. Maak een dagtocht of overnacht er om meer te weten over de verwoestende uitbarsting op Heimaey (blz. 125) of te snorkelen met papegaaiduikers bij Grímsey (blz. 222).

**10 DE ARCTISCHE KUSTWEG**

Deze 900 km lange route met vele stopplaatsen langs de rand van Noord-IJsland biedt volop kans om wilde dieren te zien (blz. 24), en is een wereld van verschil met de Ringweg.

**12 AMBACHTELIJK BIER**

Prikkel uw smaakpapillen bij een van de vele brouwerijen van IJsland, zoals de pale-aleproducenten in Reykjavík (blz. 89) of kleine vernieuwers in de Westelijke Fjorden (blz. 168).



Een en al ijs

De gletsjers op IJsland bedekken 11 procent van het land. Er zijn 101 manieren om ze te verkennen. U kunt wandelen op de woeste Svínafellsjökull (blz. 260), omlaag kijken in de golvende spleten in Skafthellsjökull (blz. 108), ijsgroten bezoeken bij de afgelegen Kverkjökull (blz. 264) en u zelfs binnen in een gletsjer wagen bij Langjökull (blz. 144). Een grote favoriet van bezoekers is de getijdengletsjer van Breiðamerkurjökull, vanwege de enorme ijsbergen die afkalven in de gletsjerlagune bij Jökulsárlón (blz. 110).



Ijsbergen drijven in de gletsjerlagune van Jökulsárlón



Weetje

De ijskap van Vatnajökull is drie keer zo groot als Luxemburg of de provincie Drenthe.

IJSLAND EN DE WONDEREN DER NATUUR

Stomende fumaroles en borrelende modderpoelen, donderende watervallen en lava spuwende vulkanen, gletsjerlagunes en zwarte stranden: het is niet vreemd dat IJsland vooral bekendstaat om de wonderen van Moeder Natuur.



Geocachet

U hoeft zich niet ver van Reykjavík te wagen voor de eerste tekenen van geothermische activiteit. Bij Krýsuvík (blz. 119) is de met zwavel doordrenkte aarde vol sissend hete poelen, en de thermal verwarmede Reykjadalssá (blz. 123) is een populaire zwemplek bij Hveragerði. De buitenaardse landschappen bij Hveravellir (blz. 263) en Hverir (blz. 196) zullen u nog lang heugen.



Borrelende modderpoelen en stomende fumaroles in het gebied bij Hverir



Magma Charta

IJsland wordt doorsneden door de Mid-Atlantische Rug en heeft ruim 130 vulkanen. Sommige spuiten nog steeds lava en creëren zo weer nieuwe landschappen. Kom er meer over te weten in het LAVA Centre (blz. 126), wandel door lavavelden bij Fagradalsfjall (blz. 117) en zie de impact van de Eldfelliutbarsting bij de Westmaneilanden (blz. 125).



Lava spuit uit de vulkaan Fagradalsfjall bij de uitbarsting van 2021



Vallend water

Er zijn ontzettend veel watervallen op IJsland, maar u zult er niet gauw genoeg van krijgen, zo mooi en divers zijn ze. Gullfoss (blz. 106) is de populairste, maar er zijn genoeg andere spectaculaire cascades, waaronder Skógafoss (blz. 126), Dynjandi (blz. 166) en Dettifoss (blz. 208), een van de krachtigste watervallen van Europa.



Skógafoss torent uit boven bezoekers aan de voet van de watervallen

2

HALLGRÍMSKIRKJA

📍 C3 📍 Hallgrímstorg 📍 Heilsuverndarstöðin 🕒 Dag. 10.00-17.00 uur
 🌐 hallgrimskirkja.is/en

Boven de bescheiden skyline van Reykjavík torent het hoogste en beroemdste gebouw uit: de Hallgrímskirkja. Deze schitterende lutherse kerk, 74 m hoog, werd in 1937 ontworpen door Guðjón Samúelsson en in 1986 voltooid. Het is sindsdien een symbool van IJsland geworden.

Overal in Reykjavík kunt u de typische gebogen spits van de Hallgrímskirkja zien – zelfs 's avonds wanneer die wordt verlicht als een kerstboom. De kerk werd door Samúelsson ontworpen als een abstracte weergave van de beroemde geologische formaties van IJsland. De kerk lijkt nog het meest op een basaltzuil, een verschijnsel dat op veel plaatsen in het land te zien is, waaronder de Svartifosswaterval (blz. 108). Critici wezen op de 'saai' betongrijze kleur en anderen beweerden dat het

gebouw al ouderwets leek toen het net voltooid was (wat bijna 50 jaar kostte). Hoe dan ook zijn de meeste lokale bewoners er in de tussenliggende decennia aan gehecht geraakt en wordt de kerk gezien als het architectonisch interessantste gebouw van de stad. Binnen is het een minimalistisch geheel, met een gewelfd maar onversierd plafond, nauwelijks kunst en grijze vloeren en banken die bij de steen passen. Dit dient om het imposante orgel uit te laten komen tegen de achtermuur.



← De voorkant van de Hallgrímskirkja, die lijkt op basaltzuilen



← Het koor, met aan beide zijden iconen van de aartsengelen Gabriël en Michaël

Tegen betaling kunt u de toren beklimmen of met de lift naar boven, waar een uitkijktplatform schitterend uitzicht biedt op Reykjavík.



LEIF ERIKSON EN VINLAND

Rond 1000, zo'n 500 jaar voordat Christoffel Columbus per toeval Amerika ontdekte, was de IJslandse ontdekkingsreiziger Leif Erikson (rechts) al geland op de oostkust van Noord-Amerika en had daar de kolonie Vinland gesticht. De waarschijnlijke locatie van Vinland was een plek in wat nu Newfoundland, Canada, is en bekendstaat als L'Anse aux Meadows, waar aanwijzingen van noordse bewoning tussen 990 en 1050 zijn gevonden.



Het koor is kaal op een onversierd altaar na en twee schildrijen van de IJslandse kunstenaar Kristín Gunnlaugsdóttir.

Het beeld van Leif Erikson werd gemaakt door de Amerikaanse Alexander Stirling Calder en geschonken door de VS in 1930, ter gelegenheid van 1000 jaar IJslands parlement.



↑ Illustratie van de Hallgrímskirkja

Het indrukwekkendste deel van de Hallgrímskirkja werd pas in 1992 gebouwd: een schildvormig orgel, bestaande uit 5275 pijpen en gebouwd door Johannes Klais in Bonn, Duitsland. Het bevindt zich boven de hoofdingang en is 15 m hoog en weegt 25 ton.

🗨️ CAPITOOLTIP Evenementen

In de Hallgrímskirkja worden concerten en recitals gehouden, waarbij vooral klassieke muziek en jazz op het programma staan. U kunt zien wat er te doen is op www.hallgrimskirkja.is/en/calendar.

Weetje

Wanneer de Geysir in volle gang is, kan de straal een hoogte van 80 m bereiken.



Strokkur, uitbarstend in een wolk van gloeiendhete stoom ↑

3

GEYSIR GEOHERMAL AREA

A C5 **📍 107 km O van Reykjavík** **🚗 Gouden Cirkelreizen vanuit Reykjavík (www.re.is)** **🕒 Dag. zonsopkomst-zonsondergang**

Het geothermale gebied Geysir omvat ruim tien heetwaterspuitgaten, waaronder Geysir, de nu slapende straal die zijn naam gaf aan alle geisers wereldwijd. Het gebied werd zo'n 1000 jaar geleden actief en tegenwoordig biedt de indrukwekkendste aanblik Strokkur, die meerdere keren per uur uitbarst in een spectaculaire fontein van gloeiendhete water en wolken stoom.

Het 3 km² grote geothermale gebied omvat, naast de geisers, ruim 75 modderputten, hete bronnen en fumaroles (stoomgaten). De temperatuur van de bronnen kan wel 100 °C worden, dus zorg dat u op de paden blijft en minstens 2 m uit de buurt van de poelen of hun uitstromingen. De neerdalende wolken uit de hoofdgeiser van Strokkur zijn koel, maar u hebt wel een regenjas nodig als u in de wind staat.

Geysir (de spuiter) is momenteel slapend. Men denkt dat de geiser eind 13de eeuw begon te spuiten, waarschijnlijk vanwege een combinatie van aardbevingen in de omgeving en een vulkaanuitbarsting bij Hekla. Tegenwoordig is het weinig meer dan een grote, vlakke poel met luchtbellen, hoewel dat de meeste bezoekers er niet van weerhoudt om er verwachtingsvol naar te kijken.

Strokkur (de karnton) barst ongeveer om de acht minuten uit waarbij de helderblauwe poel explodeert in een sissende spuit die wel 35 m hoog kan worden, gemeten naar de waterfontein water en niet de hoogte van de stoom. Het is ook de moeite waard om de geiser tussen de erupties door te bekijken, wanneer u ziet hoe de druk zich opbouwt in het water. Andere interessante bronnen in het gebied zijn Blesi, twee bronnen bij elkaar, en Konungshver, een prachtige heldere blauwe poel in een holte van oranje-rode rots. Bjarnarfell, de heuvel die uitkijkt over Geysir, belooft de bezoeker die de steile wandeling aandurft met een spectaculair uitzicht op de roodbruine rotsen en groene velden rond de bronnen.

Strokkur barst om de acht minuten uit waarbij de helderblauwe poel explodeert in een sissende spuit die wel 35 m hoog kan worden.



↑ De heldere blauwe poel van Blesi, met daarachter de uitbarstende Strokkur

← Een blik van bovenaf op Geysir, met borrelende poelen en stromen

7

FIMMVÖRÐUHÁLS

D6 **Pad** begint bij Skógafoss **Reykjavík-Höfn** naar startpunt bij Skógar

De 25 km lange Fimmvörðuháls Trail verbindt de zuidkust met de hooglandvallei van Þórsmörk en wordt door velen beschouwd als de mooiste dagtocht op IJsland. De route loopt door woest landschap en baant zich een weg tussen twee machtige gletsjers door. De route voert over de gelijknamige pas, over sneeuwvelden en langs de overblijfselen van een beruchte vulkaanuitbarsting.

Fimmvörðuháls (vijfcainrug) begint bij Skógafoss, een van de spectaculairste watervallen van IJsland (blz. 126), en volgt de Skógárivier noordwaarts omhoog naar een rotsige, kale vlakte. Het pad klimt steil, met 1000 m in minder dan 15 km, tot de top van de pas van Fimmvörðuháls zelf, met aan de ene kant de Eyjafjallajökullgletsjer en de Mýrdalsjökullgletsjer aan de andere. De vulkaanraters en het omringende lavaveld meteen voorbij de pas zijn gevormd door de eruptie van de Eyjafjallajökull in 2010. Vanaf hier leidt een combinatie van korte, steile kammen en brede, vlakke plateaus omlaag naar Basar. Deze bieden schitterende uitzichten op de weelderige Þórsmörkvallei, waarvan de groene hellingen een schitterend contrast vormen met het voorgaande. Het pad kunt u in beide richtingen lopen, al doen de meeste mensen de route van zuid naar noord omdat dat een wat geleidelijker klim is.



De Waterfall Way aan het begin van het Fimmvörðuháls-pad, bij Skógafoss

PRAKTISCHE WANDELZAKEN

Fimmvörðuháls kunt u het best lopen van mei-sept. Het kost 8 à 10 uur om de route te voltooien. Sommige mensen doen het in twee dagen, met een overnachting in een van de berghutten bij de pas (boek van tevoren bij www.fi.is/en of www.utivist.is/english). Houd er rekening mee dat het weer onbestendig is en snel kan veranderen. Er rijden bussen (www.re.is) naar Þórsmörk, die wandelaars terugbrengen naar de Ringweg bij Hvolsvöllur, Hella en Selfoss.



Fimmvörðuháls-pas

▼ De klim naar de 1042 m hoge Fimmvörðuháls pas is vaak bedekt met sneeuw. Het pad loopt hier tussen de machtige Eyjafjallajökullgletsjer en de Mýrdalsjökullgletsjer door.



Morinsheiði

▼ Dit immense plateau is zo plat dat het van een afstandje lijkt alsof het netjes is doorsneden met een gigantisch mes. Het pad leidt hier door verspreid liggend vulkanisch puimsteen.



Þórsmörk

▼ Het Fimmvörðuháls pad eindigt in de mooie gletsjerriviervallei van Þórsmörk (blz. 256), waar u kunt kiezen voor een raftexcursie of voor verdere wandelingen die zich omhoog leiden naar mossige pieken.

Skógafoss en de Skógárivier

▲ Dit donderende gordijn van water is de start van een 8 km lange wandeling langs de Skógárivier, een stuk dat bekendstaat als de Waterfall Way, dankzij alle watervallen in dit schilderachtige deel van de rivier.



Magni en Móði

▲ Deze kraters werden gevormd bij de uitbarsting van de Eyjafjallajökull in 2010. Een omweg vanaf de hoofdroute leidt naar de top van Móði, een kegel van verschroeide rode aarde in een zwart-witlandschap van lavasneeuwvelden.



Kattarhyrggir

▲ De nauwe, kale kam van de Kattarhyrggir (kattenrug) doet zijn naam eer aan. De klim is niet voor doetjes, met steile ravijnen aan beide kanten, maar de uitzichten over het passend genaamde Goðaland (Gods land) zijn subliem. Hier en daar geven kettingen en touwen steun.



EEN AUTORIT ROUTE 643: DE STRANDIR- KUST



Oriëntatiekaart

Voor meer details, zie blz. 162

Afstand 132 km **Stopplaatsen** Hólmavík en Djúpavík
Terrein Smalle grindweg met kuilen

Deze autoroute brengt u in een gebied dat zelfs voor Westfjordse begrippen afgelegen is. Het is goed voorstelbaar hoe dit isolement, samen met het sfeervolle, kale landschap, ertoe leidde dat de regio het middelpunt werd van de heksenjacht in de 17de eeuw. Dit macabere hoofdstuk van de historie wordt belicht in

het Museum of Icelandic Sorcery and Witchcraft in Hólmavík en het Sorcerer's Cottage verderop langs de route. In Djúpavík komt u meer te weten over de visserijhistorie van Strandir, op het eiland Grimsey leven veel wilde dieren en onderweg vindt u twee mogelijkheden om op te warmen in geothermale hete bronnen.

HOUT UIT ZEE

Vanwege het gebrek aan bossen op IJsland speelt drijfhout een belangrijke rol. Hout dat aanspoelt op de stranden wordt gebruikt voor sieraden, huizenbouw, hekken, meubels enzovoort. Een expositie in de haringfabriek in Djúpavík gaat over het gebruik van drijfhout in kunst en design.

Eindig met een duik in het geothermale bad in het geïsoleerde **Krossneslaug**, dat op een verlaten strand ligt. Hier zijn soms bultruggen te zien.

Rijd langs een overweldigend kustlandschap en de eenzame kerk van **Árneskirkja**, door een van de dunstbevolkte regio's van IJsland.

Bezoek de voormalige haringfabriek in **Djúpavík** voor een rondleiding over de haringindustrie in het dorp. Er zijn hier ook gratis kunstexposities.

0 km 6
0 miles 6



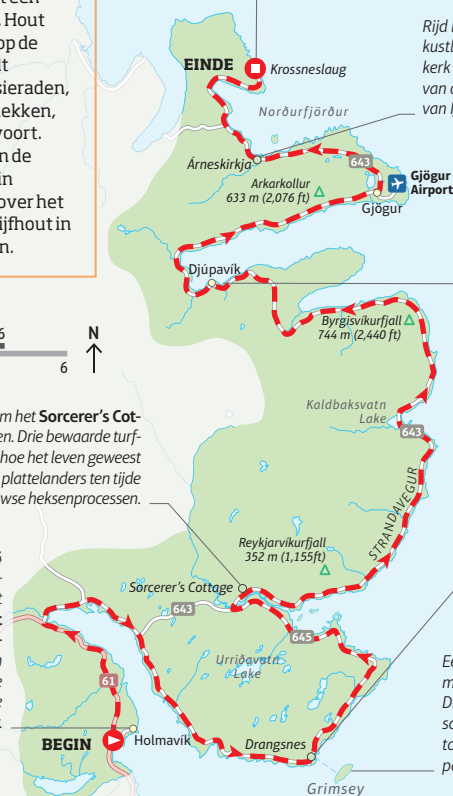
Stop onderweg om het **Sorcerer's Cottage** te bekijken. Drie bewaarde turfhuizen tonen hoe het leven geweest moet zijn voor plattelanders ten tijde van de 17de-eeuwse heksenprocessen.

Hólmavík was in 1654 de plek van heksenprocessen. Bezoek het **Museum of Icelandic Sorcery and Witchcraft** (blz. 182) om meer te weten te komen over de akelige historie van magie hier.

Húnaflói

Een ideale plek om de autorit te onderbreken is de groep van drie thermaal verwarmde hottubs bij **Drangsnes**.

Een ferrytocht van tien minuten brengt u van **Drangsnes** naar het idyllische **Grimsey**. Van april tot augustus nestelen hier papegaaiduikers.



↑ Route 643, slingerend onder de besneeuwde bergen langs de kust van Reykjarfjörður