



Top 10 Hoogtepunten van Kreta

Welkom op Kreta	5
Kreta verkennen	6
Hoogtepunten van Kreta	10
Historisch Knossos	12
Iraklion	16
Chania	20
Phaestos	24
Rethimnon	26
Gortys	28
Samariakloof	30
De Amarivallei en het Idigeberge	32
Gournia	34
Moni Arkadiou	36



De Top 10 van alles

Historische momenten	40
Historische vindplaatsen	42
Kerken en kloosters	44
Venetiaanse kastelen	46
Kunst- en archeologische musea	48
Kretenzer culturele musea	50
Beroemde Kretenzers	52
Mythen en legenden	54
Muziek en instrumenten	56
Dorpen	58
Badplaatsen	60
Mooie natuurgebieden	62
Bergwandelingen	64
Fauna	66
Uitgaan	68
Eten en drinken	70
Restaurants	72
Tavernes	74
Cafés en mezedopoleia	76
Markten en winkelstraten	78
Kreta zonder portemonnee	80
Festivals en evenementen	82
Eilanden en boottochtjes	84



Kreta van streek tot streek

Midden-Kreta	88
West-Kreta	100
Oost-Kreta	110



Wegwijs op Kreta

Vervoer naar en op Kreta	122
Praktische informatie	124
Accommodatie	128
Register	134
Dankbetuiging	140
Nuttige uitdrukkingen	142

Binnen de Top 10 zegt een positie niets over kwaliteit of populariteit. Alle items zijn wat dat betreft geheel gelijkwaardig.

Omslag voor en rug Balosbaai en Gramvousa, Chania
Omslag achter Agios Nikolaos bij zonsopgang
Titelpagina Venetiaans fort Frangokastello, Chania

De informatie in deze Capitool Top 10 Kreta wordt regelmatig gecontroleerd en aangepast. Alles is in het werk gesteld om ervoor te zorgen dat de informatie in dit boek bij het ter perse gaan zoveel mogelijk is bijgewerkt. Gegevens zoals telefoonnummers, openingstijden, prijzen, exposities en reisinformatie zijn echter aan veranderingen onderhevig. De uitgever is niet aansprakelijk voor consequenties die voortvloeien uit het gebruik van dit boek.

TOP 10 Iraklion

Een middeleeuws fort waakt nog steeds over de haven waar ooit de galeien van de Serenissime Republiek van Venetië aanmerden. Ook eeuwenoude kerken en weelderige fonteinen herinneren aan de Venetiaanse tijd in Iraklion. Andere attracties zijn de drukke openluchtmarkten en het mooiste museum van het eiland. Pak een terrasje op een van de gerestaureerde pleinen en bekijk het drukke dagelijks leven in een Griekse stad, of zoek op de markt naar Kretenzisch handwerk of lekkernijen.

1 Morosinifontein

Stenen leeuwen, symbool van St. Markus, serene kleine fontein (**onder**) in de oude wijk. Hij is vernoemd naar een Venetiaanse doge uit de 17de eeuw.



2 Venetiaans fort (Koules)

De zware muren van dit indrukwekkende fort (**onder**) werden in de 16de eeuw versterkt door de Venetianen, omdat een Osmaanse invasie dreigde.

3 Archeologisch Museum


Het Archeologisch Museum is een van de beste Griekse musea, met vondsten uit Minoïsche, Griekse en Romeinse steden (blz. 18-19).

Iraklion



4 Natuur-historisch Museum

Dit museum geeft een indruk van het landschap van Kreta in de Minoïsche tijd, voor de palmboom, eucalyptus en bougainville waren geïmporteerd. U ziet ook opgezette dieren, fossielen en kristallen.



7 Venetiaans arsenaal

De houten oorlogsgaleien die Venetië op zee dominant maakten, werden gebouwd en gerepareerd in deze booggewelven aan de haven, tegenover het fort. Hier dokken nog steeds houten vissersboten.

5 Venetiaanse bastions

De Venetiaanse vestingmuren (**boven**) zijn nog vrijwel intact, maar worden omringd door moderne gebouwen. Bekijk ze bij de Chaniapoort, met fraai beeldhouwwerk. Ernaast ligt het Pantokratorsbastion.



8 Agios Titos

Sinds de 10de eeuw staat hier een kerk gewijd aan St. Titus, de eerste bisschop van Kreta. Het huidige bouwwerk (**onder**) is 19de-eeuws. Zowel de kerk als de heilige, de beschermheilige van Kreta, genieten veel aanzien.

IRAKLIONS VERHAAL

De Andalusische Arabieren die Kreta tussen 824 en 961 bezetten, bouwden een fort op de plaats van een Romeinse nederzetting, Heracleum, vernoemd naar de Griekse Heracles (Hercules). De Byzantijnse Nikephoros Phokas hernoemde de plaats Handax, dat het Venetiaanse Candia werd in het Osmaanse Kandiye, waarna de Kretenzer orthodoxen het Megalo Kastro noemden. Iraklio, sinds 1913, werd in WO II zwaar gebombardeerd, maar werd in 1971 hoofdstad van Kreta.

9 Markt

Op de oude markt zijn de kramen volgestouwd met allerlei waren, van levende slakken tot talloze soorten olijven.

10 Historisch Museum van Kreta

Pronkstukken van dit museum zijn de twee schilderijen van El Greco die op Kreta, zijn geboorte-eiland, zijn gebleven. Er zijn ook enkele prachtige stenen werken en traditionele kleding (blz. 83).

6 Museum van Religieuze Kunst

De mooiste Kretenzische iconen zijn te zien in een 15de-eeuwse kerk: kleurige afbeeldingen van heiligen en martelaars, sommige in fraaie lijsten. Er zijn drie werken van Michail Damaskinos: *Aanbidding door de Drie Wijzen*, *Het laatste avondmaal* en *Christus verschijnt aan de heilige vrouwen*.

VOOR DE TOERIST

Kaart K3

Grieks toeristenbureau: 1 Xanthoudidou; 2810-228225; open mei-sept. ma-vr 9.00-17.00 uur, andere perioden tot 15.00 uur.

- Van maandag tot en met zaterdag is de markt de hele dag open, maar veel groentehandelaren vertrekken al tegen het middaguur.
- Plateia Venizelou is een leuke plek om iets te drinken en uit te rusten na een ochtend op de markt of in de stad.



TOP 10 Mooie natuurgebieden

1 Imbroskloof Kaart D4 ■ Open 7.00–zons- dergang ■ 's Zomers niet gratis

De Imbroskloof ligt tussen de dorpen Komitades en Imbros. Het smalste deel is maar 2 m breed. U wandelt er in drie uur doorheen.



De indrukwekkende Imbroskloof

2 Witte Bergen (Lefka Ori)

Kaart C4–D4

De Witte Bergen op Kreta vormen een van de compactste natuurgebieden van Europa. Deze woeste bergen worden doorkruist door diepe kloven, waardoor in het voorjaar kleine rivieren stromen. De beroemdste is de fraaie Samariakloof (blz. 30–31). 's Winters zijn de toppen bedekt met

sneeuw, maar 's zomers kan de temperatuur oplopen tot 35 °C.

3 Meer van Votamos (Zaros)

Kaart J5

Het meer van Votamos wordt gevoed door een bron met mineraalwater, waarvan veel wordt gebotteld op Kreta. Dit diepblauwe meer met koel, helder water ligt tussen kale kiezelhellingen. Tavernes aan de waterkant serveren vers gegrilde forel, en in de buurt begint een mooie kloofwandeling.

4 Aspros Potamos Kaart P5

De vallei van de 'witte rivier' (die net als de meeste rivieren in Kreta alleen in de winter en lente met water gevuld is) bereikt de zee aan het oosteinde van het strand van Makrigialos. Vanuit het leuke dorp Pefki kunt u hier heerlijk wandelen, langs dennenbomen, met keien bedekte terrasakkers en olijfboomgaarden.

5 Omalosplateau Kaart C3


Tussen de rotshellingen aan de noordzijde van de Witte Bergen ligt op 1050 m deze vruchtbare vlakte. De regen heeft vele millennia lang aarde uit de bergen omlaag gespoeld en zo ontstond deze oase. Weinig toeristen stoppen hier, maar dit is een van de mooiste en vredigste plekjes op Kreta, vooral in de lente.



Ruïnes op het eiland Elafonisi

6 Het meer van Kournas Kaart E3

In en rond Kreta's grootste zoetwatermeer ziet u onder meer schildpadden en watervogels. In het voorjaar is het hier op zijn mooist. U kunt er lekker zwemmen.



Vogels bij het meer van Kournas

9 Elafonisi Kaart A4

Dit kleine eiland, op een steenworp van het vasteland, was vroeger mogelijk een hertenreservaat. De naam betekent namelijk 'herten-eiland.' De groenblauwe lagune tussen Elafonisi en de kust is zo ondiep dat het zelfs mogelijk is om naar het eiland te waden (blz. 84).

10 Lasithi Kaart M4

Van de duizenden gebouwen met witte zeilen op de zogenoemde 'vlakte van de windmolens' werken er nog maar enkele. De rit naar deze groene vallei tussen de bergen is prachtig. De lappendeken van vruchtbare akkers, tuinen en boomgaarden contrasteert met de kale hellingen rondom.

Windmolen op het Lasithiplateau



7 Vaï Kaart R4

Aan een zandstrand in Vaï groeit een groepje inheemse palmen, het grootste palmenwoud van Kreta, andere zijn onder meer in Preveli en Souda, Plakias. De soort is genoemd naar de botanist die de boom heeft beschreven. Ze worden zorgvuldig beschermd.

8 Kourtaliotikokloof Kaart F4

Kikkers, schildpadden, krabben en kleine waterslangen leven in de zoetwaterpoelen aan de voet van deze kloof, die uitkomt bij Preveli aan de zuidkust.

TOP 10 Midden-Kreta

Op Midden-Kreta vindt u stranden, glooiend akkerland en ruige berglandschappen, waaronder de hoogste top van Kreta, de Idi of Psiloritis. Dit was het hart van de Minoïsche beschaving. De belangrijkste Minoïsche ruïnes liggen net ten zuiden van de huidige hoofdstad, Iraklion. Aan de noordkust liggen enkele grote resorts, terwijl u in de dorpjes aan de zuidkust kunt genieten van de rust.

Boten in de haven van Iraklion



1 Iraklion

De hoofdstad van Kreta werd in WO II zwaar beschadigd en bij de heropbouw zijn niet veel oude Venetiaanse gebouwen bewaard gebleven. Het Venetiaanse fort, de haven, het arsenaal en de stadsmuren zijn er echter nog altijd indrukwekkend uit. De topattractie is het Archeologisch Museum (*blz. 18-19*).

2 Phaestos

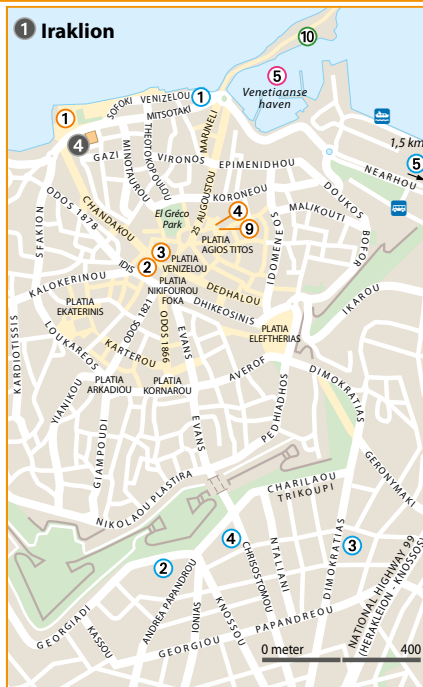
Dit doolhof van ruïnes uit ongeveer 1600 v.C. omvat een Minoïsche binnenplaats en een theater met stenen banken, een monumentale trap, zuilengang en een groot centraal plein. De nooit ontcijferde Schijf van Phaestos, die hier werd gevonden, wordt tentoongesteld in het Archeologisch Museum van Iraklion (*blz. 19*). Phaestos werd rond 1450 v.C. getroffen door een



Ruïnes bij Phaestos

verwoestende ramp, die ook de overige Minoïsche paleizen van Kreta met de grond gelijk maakte. Het terrein van Phaestos is meestal rustiger dan het beroemde Knossos en heeft een prachtige ligging op een heuvel boven vruchtbaar akkerland (*blz. 24-25*).

MIDDEN-KRETA



- 1 Top 10 sights
blz. 89-91
- 1 Restaurants
blz. 97
- 1 Bars en cafés
blz. 96
- 1 En verder...
blz. 92
- 1 Stranden
blz. 93
- 1 Buitenactiviteiten
blz. 94
- 1 Wijnhuizen
blz. 95

En verder...

1 Agia Iriniklooster
Kaart F3 ■ 28310-27791
■ **Open dag. 9.00–20.00 uur**
Dit 14de-eeuwse klooster is nu een nonnenklooster en een centrum voor traditionele weef- en borduurkunst.

2 Schiereiland Akrotiri
Kaart D2
Kreta's schiereilanden hebben altijd monniken aangetrokken. Kloosters op Akrotiri zijn het Moni Katholiko en het Venetiaanse Moni Agias Triadas (Tzangarolon) (blz. 44–45).

3 Chora Sfakion
Kaart D4
Een belangrijk ontmoetingspunt voor excursiegroepen, die hier met de boot aankomen vanuit de Samaria-kloof. Als ze eenmaal weer in de bus zitten, keert de rust terug.

4 Het oude Eleftherna
Kaart G3 ■ **Open dag. 8.30–19.00 uur**
Eleftherna was een machtige Dorische stad, gesticht in 700 v.C. Hij wordt momenteel opgegraven door Griekse archeologen.

5 Aptera
Kaart D2 ■ **Open di–zo 8.30–15.00 uur**
Deze Byzantijnse stad is gebouwd op de resten van een Helleense stad. U ziet er Romeinse cisternes, Byzantijnse funderingen, een Venetiaans klooster en een Osmaans fort.



6 Anogeia
Kaart H4
Cafés en winkels verhullen het door strijd gekenmerkte verleden van Anogeia, toen er verzet was tegen de Osmanen en later tegen de Duitsers.

7 Souda Bay Oorlogskerkhof
Kaart D2
De rustplaats van meer dan 1500 geallieerde soldaten die stierven tijdens de Slag om Kreta in mei 1941.

8 Moni Arkadiou
Kaart G4
Dit 16de-eeuwse klooster met Venetiaanse kerk is een mix van Kretensische en barokke stijlen (blz. 36–37).

9 Polyrrinia
Kaart B2
Een prachtig landschap omringt de vergane muren en funderingen van deze akropolis, met de ruïne van een Venetiaans fort (blz. 47).

10 Maritieme Museum van Kreta
Kaart A5 ■ Akti Koundourioti, Chania
■ **Open ma–za 9.00–17.00, zo 10.00–18.00 (nov.–april dag. 9.00–15.30 uur)**
■ **Niet gratis** ■ www.mar-mus-crete.gr
Navigatiemiddelen, modelschepen en nautische voorwerpen belichten in het Firkasfort Kreta's relatie met de zee (blz. 21).

Het Maritieme Museum van Kreta

Stranden

1 Balos
Kaart B1
Het zachtroze zandstrand kijkt uit op een ondiepe turkooizen lagune. De meeste bezoekers komen met een excursie. U kunt ook met de auto (een 4WD) over de hobbelige weg vanuit Kalyviani rijden.



Het strand en de lagune bij Balos

2 Platanias
Kaart C2
Dit is het best bereikbare lange zandstrand vanuit Chania, met volop restaurant en cafés. Platanias is ook het uitgaansgebied vanuit Chania, met tal van bars en clubs.

3 Falasarna
Kaart A2
Dit uitgestrekte zandstrand is een van de mooiste van de westkust. Door de archeologische vindplaats aan de noordkant wordt er niet veel gebouwd, maar halverwege zijn volop tavernes en accommodatie.

4 Stavros
Kaart D2
Stavros is rustiger dan Platanias en een goed alternatief als u de drukte wilt vermijden. De lagune-achtige baai bij schiereiland Akrotiri was te zien in de film *Zorba de Griek*.

5 Glyka Nera (zoetwaterstrand)
Kaart D4
Glyka Nera is een klein kiezel- en zandstrandje en dankt zijn naam aan het zoete water dat overal opkomt waar u ook graaft. Het is alleen bereikbaar via een lastig pad (onderdeel van de E4) of per boot vanuit Loutra of Chora Sfakion. Populair bij naturalisten.

6 Elafonisi
Kaart A4
Het strand tegenover het eiland Elafonisi aan de westkust is een van de beste op Kreta. Het is een lange, ronde strook wit zand met ondiep, turkooizen water dat 's zomers snel warm wordt. Het is er vaak erg druk.

7 Sougia
Kaart C4
Sougia krijgt op bepaalde stukken schaduw van tamarisken en is een van de laatste alternatieve resorts op Kreta, met gratis kamperen en naturisme aan de oostkant van het strand, maar ook genoeg ruimte voor anderen.

8 Agios Pavlos
Kaart F5
Agios Pavlos is een populaire dagtocht vanuit Agia Galini. De hoofdbaai is niet zo indrukwekkend als de westelijke baai, die bereikbaar is vanaf het hoogste zandduin van Kreta.

9 Preveli Finikas
Kaart F5
De rivier Kourtaliotis stroomt hier in zee. De groene rivier, blauwe zee, dadelpalmen en 'Griekse bamboe' (calamusriet) geven een tropisch sfeertje.

10 Damnoni
Kaart F4
De gouden zandstranden zijn wat verpest door ondoordachte hotelbouw. Ten oosten van het grote strand liggen twee leuke zandinhammen, Ammoudaki en Mikro Ammoudaki, beide geliefd bij naturalisten.