

Oorspronkelijke titel: DK Eyewitness Travel
Guides – New Zealand

© 2017 Oorspronkelijke uitgave: Dorling
Kindersley Limited, Londen

A Penguin Random House Company
© 2018 Nederlandse uitgave: Uitgeverij

Unieboek | Het Spectrum bv.,
Houten,

www.capitool.nl
www.unieboekspectrum.nl

Capitool maakt deel uit van
Uitgeverij Unieboek | Het Spectrum bv.,
Postbus 97
3990 DB Houten

Auteurs: Helen Corrigan, Roef Hopman,
Gerard Hutching, Rebecca Macfie,
Geoff Mercer, Simon Noble, Peter Smith,
Michael Ward, Mark Wright

Vertaling: Michiel Gussen,

Dominique van der Lingen, Jérôme
Gommers, Willemien Werkman

Aanvullende vertaling: Gon Hokke,
Corry Lagewaard

Bewerking: Punt vertaling & redactie,
Amersfoort, Gon Hokke, Corry Lagewaard

Omslag: Zilverster Media,
Annelies Dollekamp

Cartografie: ERA-Maptec Ltd, Dublin, Ierland

ISBN: 978 90 00 34205 1
NUR: 518

Alle rechten voorbehouden. Niets uit deze
uitgave mag worden vervoelvoudigd, opge-
slagen in een geautomatiseerd gegevens-
bestand, of openbaar gemaakt, in enige
vorm of op enige wijze, hetzij elektronisch,
mechanisch, door fotokopieën, opnamen, of
enige andere manier, zonder voorafgaande
schriftelijke toestemming van de uitgever.

Inleiding op Nieuw-Zeeland

Nieuw-Zeeland
ontdekken **10**

Nieuw-Zeeland in
kaart gebracht: het
Noordereiland **16**

Nieuw-Zeeland in
kaart gebracht: het
Zuidereiland **18**

Een schets van
Nieuw-Zeeland **20**

Agenda van
Nieuw-Zeeland **44**

Geschiedenis van
Nieuw-Zeeland **48**



Bloemenpracht in het Clay Cliffs Scenic Reserve, Nieuw-Zeeland

De informatie in deze Capitool Reisgids wordt regelmatig gecontroleerd.

Alles is in het werk gesteld om ervoor te zorgen dat de informatie in dit boek bij het
perse gaan zoveel mogelijk is bijgewerkt. Gegevens zoals telefoonnummers, websites,
openingstijden, prijzen, exposities en reisinformatie zijn echter aan veranderingen
onderhevig. Het kan dus zijn dat u ter plekke een andere situatie aantreft dan in
deze gids staat beschreven. De uitgever is op geen enkele manier aansprakelijk
voor consequenties die voortvloeien uit het gebruik van dit boek.



Binnenstadtram op Cashel Street in
Christchurch

Van streek tot streek

Nieuw-Zeeland
in het kort **60**

Het Noordereiland

Inleiding op het
Noordereiland **64**

Auckland **70**

Northland **98**

Centraal-
Noordereiland **116**

Wellington en
het Zuiden **156**

Het Zuidereiland

Inleiding op het
Zuidereiland **192**

Marlborough en
Nelson **200**

Canterbury en de
Westkust **222**

Otago en
Southland **258**



Gezichten van een Maoriman en -vrouw
uitgesneden in hout

Tips voor de reiziger

Accommodatie **298**

Restaurants en cafés **308**

Winkelen in
Nieuw-Zeeland **326**

Amusement in
Nieuw-Zeeland **330**

Themavakanties en
activiteiten **334**

Inhoud

Wegwijs in Nieuw-Zeeland

Praktische
informatie **342**

Reisinformatie **352**

Register **362**

Dankbetuiging **380**

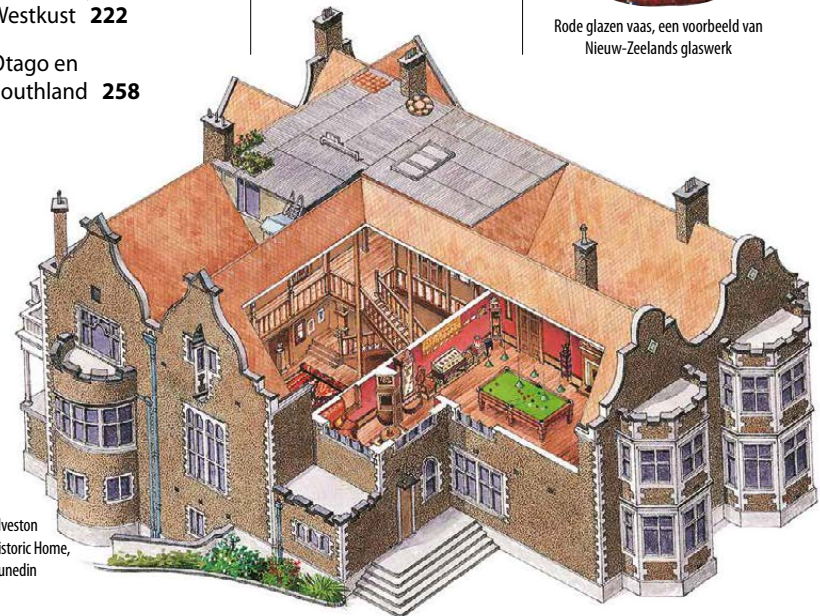
Leeslijst **383**

Woordenlijst **384**

Wegenkaart
Binnenkant achterflap



Rode glazen vaas, een voorbeeld van
Nieuw-Zeelands glaswerk



Olveston
Historic Home,
Dunedin

EEN SCHETS VAN NIEUW-ZEELAND

Nieuw-Zeeland is een van de meest geïsoleerde landen ter wereld en was het laatste grote land dat door mensen werd gekoloniseerd. De Maori, enkele van de eerste bewoners, noemden het Aotearoa, 'het land van de lange, witte wolk', omdat dit kanovarende volk de eilanden ervoer als de wolk die boven hen dreef. Het feit dat Nieuw-Zeeland uit eilanden bestaat met een spectaculair landschap, beïnvloedt het klimaat, de geschiedenis en de mentaliteit van het volk.


De eilanden van Nieuw-Zeeland liggen tussen 34 en 47 graden zuiderbreedte en kruisen het pad van de *roaring forties*, de winden die rond de onderste helft van de aardbol waaien. Ze worden van het dichtstbijzijnde grote land, Australië, gescheiden door de daar 1600 km brede Tasmanzee.

Nieuw-Zeeland ligt tegen de internationale datumgrens aan, tegenover de Greenwichmeridiaan, en noemt zich het eerste land waar de zon opkomt. Het klimaat varieert van gematigd tot subtropisch. Door de nabijheid van de zee regent het er veel en is de begroeiing weelderig. Er komen veel vogels en vissen voor, maar behalve twee vlee-

muissorten zijn de landzoogdieren allemaal door Maori en Europeanen ingevoerd. Het land is nog niet zo lang bewoond, telt bijna 4,8 miljoen inwoners en bezit grote gebieden met een schoon, natuurlijk en ongerept milieu. De met sneeuw bedekte Nieuw-Zeelandse Alpen en door gletsjers gevormde meren en fjorden bieden een spectaculair natuurschoon en op het centrale plateau van het Noordereiland vindt u vulkanen en hete bronnen. De kust wordt gekenmerkt door beschutte baaien, maar ook door havens en heerlijke stranden. De toerismebranche in Nieuw-Zeeland richt zich op de natuur en in mindere mate op de steden.



De zilvertaren is een van de symbolen van Nieuw-Zeeland



Kerkhof van de Christ Church in Russell

5 Russell

Wegenkaart E1. 1000. The Wharf, 09-4038020. northlandnz.com

Russell, ooit bekend als Kororareka, diende omstreeks 1900 als walvisstation. Het wetteloze stadje, met als bijnaam 'hellelegat van de Grote Oceaan', werd in 1844 ter ere van de toenmalige Britse koloniale secretaris hernoemd tot Russell. Inmiddels is het stille plaatsje gewijd aan toerisme, vissen, oesterteelt en nijverheid. In het **Russell Museum**, het vroegere Captain Cook Memorial Museum, ziet u een werkend model van kapitein Cooks Endeavour en memorabilia van de Amerikaanse schrijver Zane Grey, die er rond 1930 toe bijdroeg dat de Bay of Islands een sportviscentrum werd. Verder vindt u er een collectie kolonistenreliëken. De **Christ Church** (1836) is de oudste bewaard gebleven kerk van het land.

Een van de stichters van de kerk was Charles Darwin, auteur van *The origin of species*, die Nieuw-Zeeland in 1835 bezocht. De statische **Pompallier Mission** aan de waterkant werd van 1841 tot 1842 gebouwd om er de Gaveauxdrukkers van de Maristmissie in onder te brengen. Het gebouw raakte daarna in verval, tot het in 1968 in handen kwam van de New Zealand Historic Places Trust.

Deze restaureerde het huis in 1993. Het oudste industriële gebouw van het land huisvest tegenwoordig een drukkerij- en boekbindmuseum, waar nog steeds de oorspronkelijke drukpers staat. Flagstaff Hill herinnert aan Russells turbulente verleden. Hier hakte Hone Heke (1810–1850) in 1844 de Britse seinvlaggenmast om (blz. 67). Aan het water staan mooie cafés en de plaats is nog steeds geliefd als ankerplaats bij watersporters.



Restaurantbord, Paihia

Russell Museum

2 York St.
Tel. 09-4037701.

Open dag.
Gesloten 25 dec.

Christ Church
Church Rd. **Tel.** 09-4037696.

zo 10.30 uur.

Pompallier Mission
The Strand. **Tel.** 09-4039015.

Open dag. Gesloten 25 dec.
 alleen tuin.

6 Paihia

Wegenkaart E1. 1850. Marsden Rd, 09-4027345.

Paihia begon in 1823 als een missiepost. Nu vergezelt het plaatsen als Russell en Tutukaka als basis voor de sportvisserij. Ten noorden van Paihia ligt aan

de weg naar Kerikeri het **Lily Pond Farm Park**. Hier kunnen bezoekers allerhande boerderijdieren van nabij bekijken, waaronder schapen, varkens en geiten. Er zijn ook exotische dieren te vinden, zoals palingen, alpaca's en emoes. De boerderij, die volop in bedrijf is, is leuk voor gezinnen met kleine kinderen.

Op 3 km afstand van Paihia, in de Waitangi River (blz. 108–109), vindt u de **Haruru**

Falls. Er is een pad van Waitangi naar de Haruru Falls. Bezoekers kunnen ook naar het mangroveoeras wandelen, waar jagende

reigers en broedende aalscholvers te zien zijn.

Een andere manier om bij de watervallen te komen is per kajak over de rivier. Kajaks zijn te huur bij **Coastal Kayakers**, die ook groepen met gidsen begeleiden.

Lily Pond Farm Park
RD1 Puketona Rd.

Tel. 09-4026099. **Open** vr–di.
Gesloten 25 dec.

Haruru Falls
Bij Waitangi Treaty Grounds.

Tel. 09-4027437. **Open** dag, 9.00–17.00 uur. **Gesloten** 25 dec.

Coastal Kayakers: Te Karuwha Pde, Waitangi. **Tel.** 09-4028105.

coastalkayakers.co.nz

Activiteiten in de Bay of Islands

Het heerlijke klimaat, de onregelmatige kustlijn aan de Grote Oceaan en zo'n 144 eilanden, verspreid in het aquamarijne water, dat vol zeevis is, maken de Bay of Islands tot een van de populairste gebieden van Nieuw-Zeeland. De regio is al een belangrijke toeristenbestemming sinds 1930, toen er een weg naar het zuiden werd aangelegd, die Northland en Auckland met elkaar verbond. De reputatie van de Bay of Islands is vooral gebaseerd op sportvissen op open zee, maar bezoekers kunnen er ook genieten van watersporten als zwemmen, kajakken, zeilen, duiken en waterskiën. Touroperators proberen steeds weer nieuwe attracties te bedenken, waaronder rondvluchten, paragliding en paardrijtochten.

Vissen

In de Bay of Islands kunt u het hele jaar door een visexcursie boeken. De organisaties weten niet alleen waar de beste vislocaties zijn, maar zo'n excursie is ook de beste manier om het prachtige natuurschoon van de Bay of Islands te ontdekken.



De familie Rowe, enthousiaste leden van de Bay of Islands Swordfish Club, met hun vangst



Zwemmen met dolfijnen in het warme water van de baai is populair. Gediplomeerde touroperators zien erop toe dat de menselijke aanwezigheid geen schade aanricht.



Begeleide kajaktochten variëren van peddelen door beschutte wateren tot kajakken op open zee.



Pleziertochten als de Paihia's Cream Trip zijn populair. Deze boot vervoerde ooit room van verre boerderijen, maar richt zich nu op post en toeristen.



Paragliding, een van de luchtsporten die in de Bay of Islands werden geïntroduceerd, staat garant voor de fraaiste panorama's op de baai.

7 Waitangi Treaty Grounds

Waitangi kreeg zijn plaats in de Nieuw-Zeelandse geschiedenis op 6 februari 1840, toen voor het huis van James Busby (1800–1871), de Britse resident, het Verdrag van Waitangi werd getekend (blz. 22 en 52–53). De tot Treaty House hernoemde residentie werd in 1932 een nationaal monument. Het terrein vormt ieder jaar op 6 februari, Waitangi Day, een verzamelpunt voor Maori en regeringsleiders. Het is het beste hier een begeleide rondleiding te nemen.



Luchtopname van de Waitangi Treaty Grounds

Het gebied wordt omringd door een fraaie kustlijn, een riviermonding, mangroven, bossen en wildernis.



TIPS VOOR DE TOERIST

Praktische informatie

Wegenkaart E1.

waitangi.org.nz

1 Tau Henare Drive, Waitangi, 09-4027437. **Open** dag, 9.00–17.00 uur. **Gesloten** 25 dec.



Vervoer

vanuit Kerikeri.

Mangrove Forest Boardwalk

Een plankenpad voert door een onge-rept mangrovebos naar de Haruru Falls aan het einde van de Waitangi.



Bezoekerscentrum

Ieder halfuur wordt er een audiovisuele presentatie gegeven over het Verdrag van Waitangi. U ziet hier ook informatie over de betrokken personen en kopieën van de documenten. In de winkel zijn souvenirs, Maorihoutsnijwerk en boeken te koop.



★ Treaty House

Het in Australië geprefabriceerde Treaty House (blz. 53) was de woning van de eerste Britse resident, James Busby. Er vonden na 1840 belangrijke politieke gebeurtenissen plaats.



★ Maori Meeting House

Het gemeenschapshuis (Te Whare Runanga) werd op 6 februari 1940 in het kader van het 100-jarig bestaan van het Verdrag geopend. Het is door de Maori met houtsnijwerk verfraaid.



UITGELICHT

- ① Café
- ② Parkeerplaats
- ③ Canoe House
- ④ Een wandelroute voert u langs ongewone lavarotsformaties in zeshoekige vormen doordat zij onder water zijn ontstaan.
- ⑤ Cophorne Hotel and Resort
- ⑥ Te Tii Marae
- ⑦ Bay of Islands Yacht Club
- ⑧ Golfbaan van Waitangi
- ⑨ Vlaggenstok



★ Maori War Canoe

Deze 35 m lange kano is gemaakt van drie kauribomen. Hij heet Ngatokimatawhaoua, naar de kano waarin Kupe Nieuw-Zeeland ontdekte (blz. 49), biedt plaats aan 120 strijders en wordt ieder jaar op Waitangi Day te water gelaten.



Treaty Grounds

Ieder jaar wordt op het terrein voor het Treaty House een ceremoniële viering van de ondertekening van het Verdrag van Waitangi gehouden.

Noord-Dunedin en omgeving

Het stadscentrum van Dunedin is aan de noord- en westzijde omringd door heuvels en aan de oost- en zuidzijde door water – Otago Harbour en de Grote Oceaan. In het noorden van de stad liggen parken en tuinen, met name de Botanic Gardens aan de voet van Signal Hill, en historische gebouwen. Een weg langs de kleine, mooie haven voert naar uitkijkpunten met panoramische blikken op stad, haven en schiereiland.

Signal Hill

Signal Hill Rd via Opoho Rd.

Open dag. Ten noorden van de stad leidt de weg over Signal Hill naar een monument uit 1940 ter ere van 100 jaar Britse soevereiniteit in Nieuw-Zeeland. Het uitzicht over het centrum van de stad, de haven en delen van het Otago Peninsula is fantastisch.

Dunedin Botanic Gardens

Opoho Rd. **Tel.** 03-4774000.

Open dag. De uitgestrekte Botanic Gardens van Dunedin zijn de eerste botanische tuinen die in Nieuw-Zeeland werden aangelegd, in 1868. De gevarieerde topografie en microklimaten van het gebied worden gebruikt om diverse plantensoorten te kweken. In de vlakke benedentuin ziet u gazons met bomen en inheemse struiken, bloemperken en de edwardiaanse Winter Garden, die in 1908 werd geopend. Op de heuvel ligt de boventuin, met meer dan 3000 rodedendronvarieteiten, in de wereldberoemde Rhododendron Dell. In het voorjaar zijn ze een lust voor het oog. De tuinen zijn de eerste in Nieuw-Zeeland die zijn uitgeroepen tot Garden of International Significance.



Esdoorns en varens in de Dunedin Botanic Gardens

Otago Museum

419 Great King St. **Tel.** 03-4747474.


Open dag. 10.00–17.00 uur. **Gesloten** 25 dec. donatie. dag. 14.00 uur. otagomuseum.nz Het grote, klassieke Otago Museum, dat in 1877 zijn deuren opende, belicht de geschiedenis van de mens, de cultuur en natuur in dit gebied. Er zijn zalen gewijd aan het voor-Europese Maoriëven, de Pacificse cultuur, het zeeleven en de archeologie van de oude wereld. Het museum heeft ook een toonaangevende maritieme collectie, Maori-voorwerpen en een Animal Attic in victoriaanse stijl en een 3D Planetarium. In het interactieve onderzoekscentrum Discovery World leven 1000 vlindersoorten.

Tunnel Beach Walkway

Blackhead Rd. **Open dag.**

Gesloten aug.–okt.

Op 7 km ten zuiden van de stad ligt Tunnel Beach, genoemd naar de tunnel die rond 1870 door de zandsteenkliffen is gehakt door Edward Cargill om zijn familie een weg naar het fraaie strand te verschaffen. Het korte, steile wandelpad naar het strand biedt een adembenemend uitzicht op de kliffen, die door wind en zee in vreemde vormen zijn gesleten.



Klokkentoren University of Otago

University of Otago

Leith St. **Tel.** 03-4791100. **Open** ma-vr. **Gesloten** feestdagen. terrein en openbare ruimten.

otago.ac.nz

De in 1869 gestichte University of Otago – de oudste universiteit van Nieuw-Zeeland – speelt een cruciale rol in de stad. Het arduinstenen archiefgebouw met klokkentoren stamt uit 1878 (blz. 32), terwijl de woonhuizen aan de noordzijde in 1879 zijn gebouwd. Op het terrein kunt u prettig wandelen.

The Organ Pipes

Mount Cargill Rd.

Vreemde, veelkantige basaltzuilen, die 'de orgelpijpen' worden genoemd, herinneren aan het vulkanische verleden van Dunedin. U komt er na een wandeling van ten minste een uur vanaf een wegwijzer op Mount Cargill Road, ten noorden van de stad.

Dunedin Railways

Anzac Square. **Tel.** 03-4774449.

Open vertrek dag.; extra ritten in de zomer.

dunedinrailways.co.nz

De trein vertrekt van het Dunedin Railway Station en biedt een schilderachtige trip. Een van de populairste routes is de Taieri Gorgelijn, die in vier uur een rondrit van 77 km ten westen van de stad maakt. De spoorlijn uit 1879 voert langs de kust van Dunedin en klimt dan door een kloof met steile wanden omhoog naar de dorre graslanden en rotsige uitlopers van de Strath Taieri. Hij voert door tien tunnels en passeert bruggen en viaducten tot hoogten van 47 m boven de rivier de Taieri.

Olveston Historic Home

Olveston, een jacobean herenhuis met 35 kamers, werd in 1906 gebouwd voor David en Marie Theomin en hun kinderen Edward en Dorothy. Dorothy liet het huis, compleet met inrichting, na aan de stad en het ziet er nog precies zo uit als toen het werd bewoond. De grote woonkamer, de eetkamer, de biljartkamer en de grote zaal zijn fraai ingericht met mooie meubels en schatten die de Theomins meenamen van hun vele reizen.



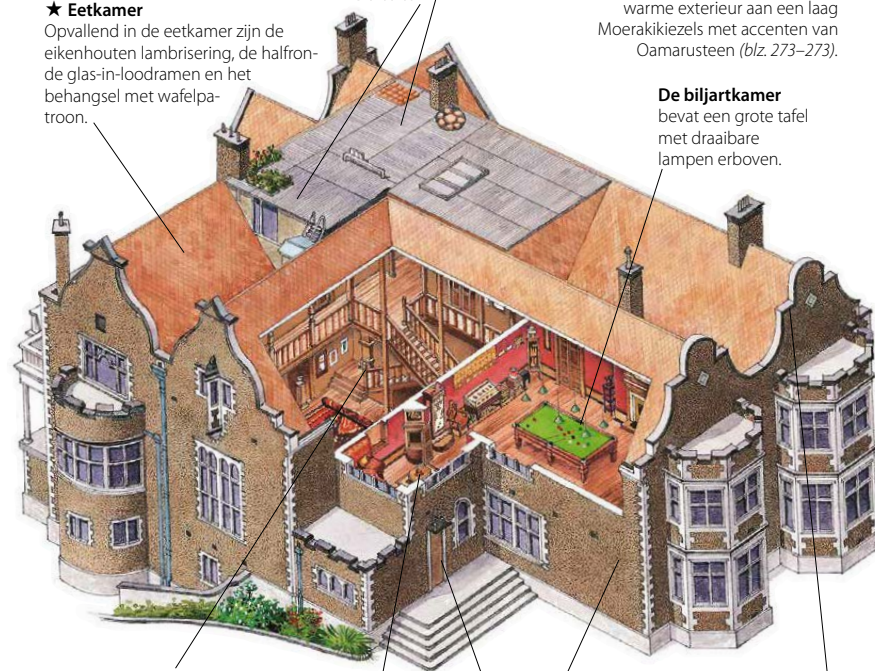
★ Eetkamer

Opvallend in de eetkamer zijn de eikenhouten lambrisering, de halfronde glas-in-loodramen en het behangsel met wafelpatroon.

In de keuken

staan een kaurihouten keukenkast, gevuld met Delfts aardewerk, en een kaurihouten tafel.

Bibliotheek



De biljartkamer

bevat een grote tafel met draaibare lampen erboven.

Hollandse topgevels en erkers dragen bij aan het architectonische belang van het exterieur van Olveston.

Kaartkamer

Hoofdingang



★ Grote zaal

De zaal heeft een eikenhouten betimmering, een bedrukt linnen behangsel met acanthusbladeren en een porseleincollectie.

De woonkamer, die als ontspannings- en muziekkamer werd gebruikt, bezit het enige versierde plafond.

TIPS VOOR DE TOERIST

42 Royal Terrace. **Tel.** 03-4773320.

Open dag. **Gesloten** 25 dec. begane grond gratis begane grond. verplicht; zie website voor tijden. olveston.co.nz



Steenwerk exterieur

Het bakstenen huis ontleent zijn warme exterieur aan een laag Moerakkiezels met accenten van Oamarusteen (blz. 273–273).