

Les plus belles balades à vélo en
WALLONIE

VOTRE CODE UNIQUE

Les plus belles balades à vélo en
WALLONIE

**50 ITINÉRAIRES EN BOUCLE
AU CŒUR DE PAYSAGES AUTHENTIQUES**

Racine

LEPOINTNOEUD VOUS PROPOSE LES PLUS BELLES BALADES À VÉLO EN WALLONIE

Se balader à vélo en Wallonie est une formidable expérience immersive. Contrairement à la Flandre, les points-nœuds wallons vous entraînent parfois sur des routes pavées et des chemins de campagne ou des sentiers forestiers. Les randonnées ont souvent un parfum d'aventure ! Et, cerise sur le gâteau, elles vous gâteront souvent de belles vues, de villages charmants, de cafés et de restaurants surprenants, de villes passionnantes et d'expériences ultimes en pleine nature... Parions que vous rencontrerez plus de cerfs et de sangliers que de feux de signalisation !

Dans ce Grand Livre de randonnées cyclistes, KRISTIEN HANSEBOUT propose 50 itinéraires complets empruntant divers points-nœuds et RAVel « lents », chacun avec un parcours long et un parcours court. Il y en a pour tous les goûts : des trajets plats pour toute la famille (qui suivent souvent le tracé d'anciennes lignes de chemin de fer ainsi que de chemins de halage le long des rivières) et des trajets plus sportifs à travers la montagne et la vallée. Vous roulez le plus souvent sur des pistes interdites aux voitures. Soyez toutefois prudent(e) dans les rues que vous partagez avec les automobilistes. En Wallonie, la notion de limitations de vitesse est en effet interprétée de façon assez flexible, y compris sur les petites routes. Porter un casque n'est donc pas un luxe. Vérifiez l'itinéraire à l'avance et assurez-vous de posséder un équipement adapté : avoir un vélo robuste (ou un vélo électrique) est parfois recommandé.

Tenez aussi compte du fait que, au quotidien, les Wallons ont une approche « plus relax » de la vie. Ils sont particulièrement chaleureux et aiment bien faire un brin de causette. « Bonne route » et « Bonne promenade » sont des expressions courantes ici. N'hésitez pas à saluer les autres cyclistes que vous croisez en chemin. Vous serez assuré(e) d'un grand sourire en retour. Prêt(e) à découvrir la Wallonie ? Alors « Bonne route » !

Avec ce guide cycliste comme source d'inspiration et les road-books LePointNœud prêts à l'emploi et fixés sur votre guidon, chaque parcours cyclo est synonyme de plaisir garanti.

Vous pouvez télécharger les **road-books et cartes LePointNœud les plus récents** en quelques clics sur www.lepointnoeud.com. Utilisez à cette fin votre code personnel unique (voir page 1)



Kristien Hansebout est une touriste passionnée. Enfant, elle commence à faire du vélo en Flandre occidentale, puis dans les environs de Louvain, et, plus tard, dans la région d'Hastière, son deuxième port d'attache. Elle combine son activité de guide touristique et journaliste avec celle de planificatrice d'itinéraires. Grâce à son expertise de terrain, elle a conçu des itinéraires cyclables tant en Belgique qu'à l'étranger.

SOMMAIRE

Carte d'ensemble	8
Les plus belles balades à vélo en Wallonie avec LePointNœud	10
De quoi avez-vous besoin pour la route ?	10
Comment télécharger un road-book ?	11
Les points-nœuds expliqués	13
L'application LePointNoeud	14

LES ITINÉRAIRES VÉLO

PROVINCE DU BRABANT WALLON

1 Rebecq	À travers la vallée de la Senne	17
2 Ittre	Tout un programme : hauts-fourneaux, gueuze et Saint-Sang !	27
3 Genval	Sur les traces de Napoléon	37
4 Ways	Un parcours dans le Roman País	47
5 Villers-la-Ville	Pédaler à l'ombre de l'abbaye	57
6 Limal	Entre nature et progrès autour de Louvain-la-Neuve	67
7 Longueville	Par le grenier à grains de la Belgique	77
8 Beauvechain	Une promenade au pays des pierres blanches	87
9 Opheyllissem	Sur les traces des Templiers, des moines et des bonnes sœurs	97

PROVINCE DE LIÈGE

10 Lens-Saint-Remy	Le long des plus beaux châteaux de la Hesbaye	107
11 Eben-Emael	D'une frontière à l'autre le long du Geer et de la Meuse	117
12 Esneux	Le long du vieux canal vers la Cité ardente	127

13	Remouchamps	Un parcours dans les « cols » ardennais	137
14	Herve	Au pays du sirop et du fromage de Herve	147
15	Jalhay	Un voyage silencieux à travers l'Hertogenwald et le long de la Gileppe	157
16	Hockai	À travers les montagnes et les vallées	167
17	Sourbrodt	Flirter avec la frontière allemande	177
18	Bérinzenne	Monter et descendre au pays des sources	187
19	Recht	Croisade à travers les cantons sauvages de l'Est	197

PROVINCE DU LUXEMBOURG

20	Vielsalm	Par la vallée de la Salm	207
21	Gouvy	À cheval sur la frontière dans le parc naturel des Deux Ourthes	217
22	Houffalize	Sous le signe de la guerre et de la paix	227
23	La Roche-en-Ardenne	Les lacets de la vallée de l'Ourthe	237
24	Amberloup	Seul au monde dans la vallée de l'Ourthe occidentale	247
25	Rulles	En route pour le sud profond	257
26	Nassogne	Tour panoramique à la porte des Ardennes	267
27	Marche-en-Famenne	Un parfum de montagne dans la Famenne et le Condroz	277
28	Hotton	Par les vallées de l'Ourthe et de l'Aisne	287
29	Barvaux	En passant par les plus beaux villages de la région de la Famenne	297

PROVINCE DE NAMUR

30	Havelange	Sur les collines du Condroz	307
31	Vresse-sur-Semois	Dans les hauteurs de la vallée de la Semois	317
32	Houyet	De la Lesse vers le lieu de pèlerinage de Beauraing	327
33	Wanlin	Une randonnée royale	337

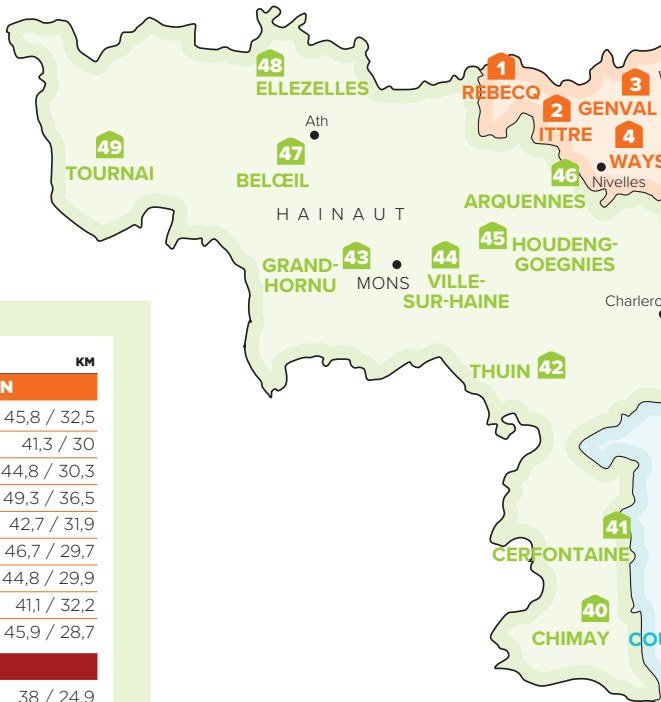
34	Falaën	Découvrez les splendides abbayes et châteaux de la vallée de la Molignée	347
35	Hastière-Lavaux	Par les falaises calcaires de la Haute-Meuse	357
36	Vodelée	Le long du Viroin et à travers la Fagne vers le village-musée de Treignes	367
37	Nismes	Au fil du Viroin et de la nature sauvage de la Calestienne et de la Thiérache	377
38	Couvin	À la découverte de villages pittoresques, d'une illustre brasserie et de « l'eau Vivante »	387
39	Saint-Gérard	Où Félicien Rops tomba amoureux	397

PROVINCE DU HAINAUT

40	Chimay	Par les routes de la botte du Hainaut	407
41	Cerfontaine	Une joie ineffable au Pays des Grands Lacs	417
42	Thuin	Au rythme de la Sambre	427
43	Grand-Hornu	Au cœur du Borinage	437
44	Ville-sur-Haine	Un plongeon dans l'histoire	447
45	Houdeng-Goegnies	Le long de l'ancien et du nouveau canal du Centre	457
46	Arquennes	Le long de canaux romantiques et de nobles parcs	467
47	Belœil	Promenade des canaux, des paysages splendides, du charbon et des iguanodons	477
48	Ellezelles	À vélo avec des sorcières et Hercule Poirot	487
49	Tournai	À travers l'arrière-pays de Tournai	497
50	Ploegsteert	Sur les traces de la Grande Guerre	507

Crédits photos	516
-----------------------	-----

Légendes des pictogrammes utilisés	518
---	-----



N°	PLACE	KM
PROVINCE DU BRABANT WALLON		
1	Rebecq	45,8 / 32,5
2	Ittre	41,3 / 30
3	Genval	44,8 / 30,3
4	Ways	49,3 / 36,5
5	Villers-la Ville	42,7 / 31,9
6	Limal	46,7 / 29,7
7	Longueville	44,8 / 29,9
8	Beauvechain	41,1 / 32,2
9	Opheyllissem	45,9 / 28,7
PROVINCE DE LIÈGE		
10	Lens-Saint-Remy	38 / 24,9
11	Eben-Eaemael	43,9 / 32,2
12	Esneux	52,5 / 18,3
13	Remouchamps	31,3 / 28,5
14	Herve	33,4 / 25,7
15	Jalhay (Gileppe)	37,9 / 15,7
16	Hockai	47,7
17	Sourbrodt	46,9 / 28,9
18	Bérinzenne	45 / 34,6
19	Recht	51 / 25,9
PROVINCE DU LUXEMBOURG		
20	Vielsalm	39 / 31,9
21	Gouvy	52,8 / 38,2
22	Houffalize	50,3 / 27,9
23	La Roche-en-Ardenne	41,3 / 31
24	Amberloup	46,8 / 26
25	Rulles	42,5 / 23,2
26	Nassogne	46,7 / 16,3
27	Marche-en-Famenne	44,6 / 26,1
28	Hotton	39,8 / 25,3
29	Barvaux	40,8 / 29,6
PROVINCE DE NAMUR		
30	Havelange	47,2 / 37,9
31	Vresse-sur-Semois	51,3 / 36,2

N°	PLACE	KM
32	Houyet	50,6 / 32,4
33	Wanlin	36,8 / 30,4
34	Falaën	40,8 / 25,7
35	Hastière-Lavaux	46,1 / 36
36	Vodelée	48,3 / 33,1
37	Nismes	49,2 / 37,9
38	Couvin	43,3 / 28,3
39	Saint-Gérard	41,9 / 25,4

PROVINCE DE HAINAUT		
40	Chimay	47,7 / 30,8
41	Cerfontaine	47,6 / 30,3
42	Thuin	39,7 / 19,9
43	Grand-Hornu	37,4 / 28,1
44	Ville-sur-Haine	32,4 / 24,4
45	Houdeng-Goegnies	37,9 / 28,3
46	Arquennes	47,2 / 17,3
47	Belœil	49,6 / 30,7
48	Ellezelles	41,5 / 27,4
49	Tournai	40,3 / 32,9
50	Ploegsteert	46,4 / 25,3





REBECQ

À travers la vallée de la Senne

REBECQ • STEENKERQUE • MARCQ •
ENGHEN (EDINGEN) • QUENAST

Il s'agit là d'un parcours cycliste que l'on pourrait qualifier de « très campagnard » à travers le Brabant wallon et le Hainaut. La route n'est presque jamais plate, mais les montées sont rarement raides. Après le départ depuis Rebecq (Roosbeek), vous pourrez profiter pleinement de la vallée de la Senne. La rivière – ici encore « fraîche et joyeuse » – serpente doucement à travers le paysage infini. Ici et là, vous verrez des saules têtards et une ferme isolée. Le silence est pour ainsi dire assourdissant !

Le village de Steenkerque, qui fut autrefois le théâtre d'une bataille sanglante, est aujourd'hui un vrai havre de paix. Le point d'orgue de la journée est sans aucun doute une promenade dans le magnifique parc d'Enghien, même s'il sera difficile de faire l'impasse sur une bière de la brasserie Lefebvre ! Les anciens moulins de Rebecq sont l'endroit idéal pour faire une pause avec une petite mousse..



↑ DISTANCE

45,8 km (itinéraire court 32,5 km)

Ⓜ SE GARER

Vous pouvez laisser votre voiture gratuitement sur la Grand' Place de Rebecq.

📍 DÉPART

Le point de départ se trouve sur la Grand' Place, à l'église Saint-Géry de Rebecq.

🚶 PARCOURS

Ce parcours légèrement vallonné se fait en grande partie dans un cadre campagnard et est adapté aux jeunes comme aux moins jeunes.

🛣 REVÊTEMENT

La route est presque entièrement asphaltée, avec un court tronçon de route non goudronnée. Vous suivez principalement les points-nœuds du réseau cyclable du Brabant Wallon.

📄 EN SAVOIR PLUS

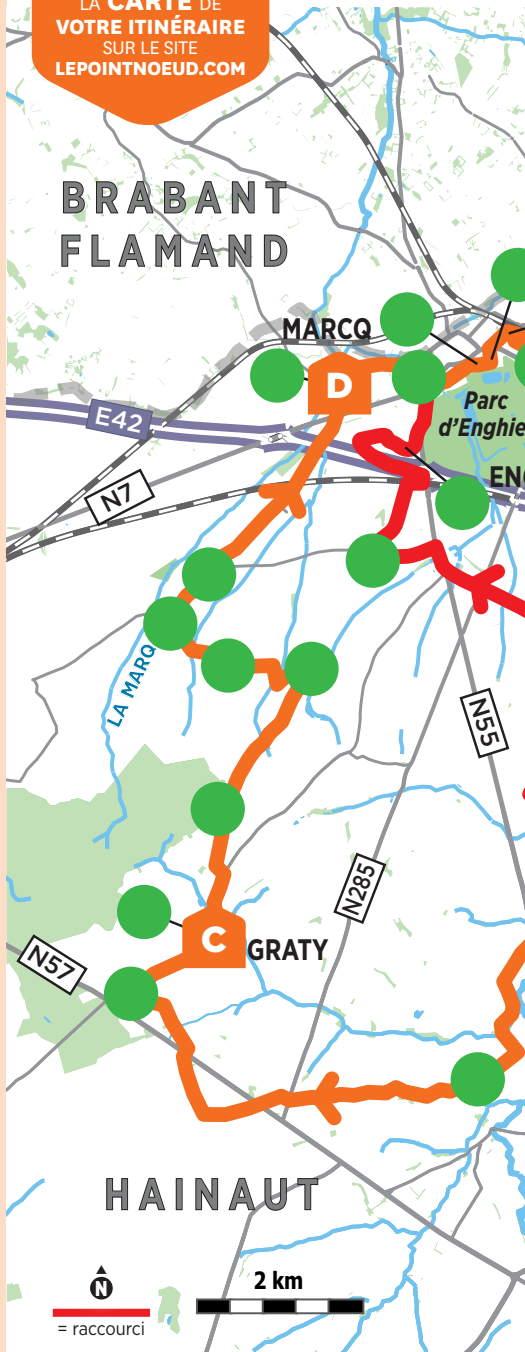
- » Carte des points-nœuds du Brabant wallon (disponible gratuitement).
- » www.destinationbw.be

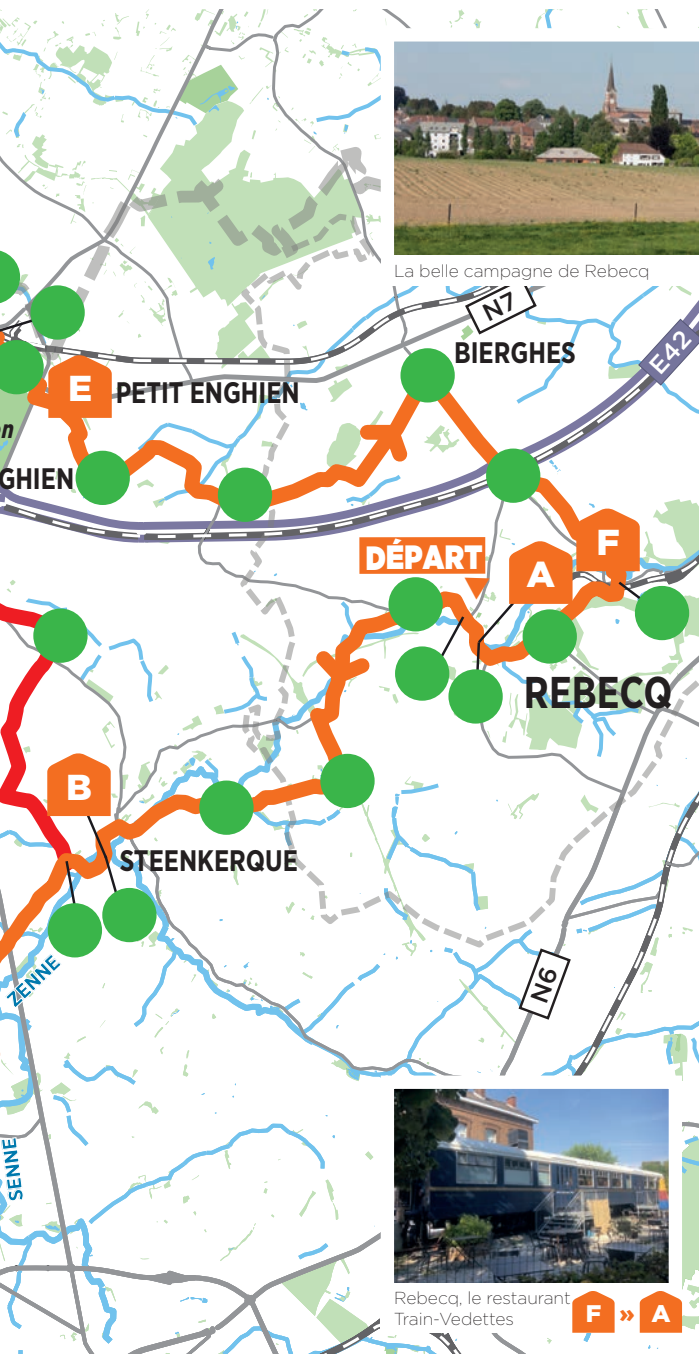
🍽 BOIRE ET MANGER

- » **Le Cercle** - Rue Ernest Solvay 7-1, 1430 Rebecq - ☎ 067 67 05 22 - 
- » **La Table de Chrisoline** - Rue Dr. Colson 34, Rebecq - ☎ 067 34 11 31 - 
- » **Brasserie-restaurant Cardinael** - Rue du village 94, Marcq - ☎ 02 395 91 99 -  www.cardinaelmarcq.be
- » **Le Carillon** - Grand Place 76, Edingen - ☎ 0475 86 10 26 - 
- » **Train Vedettes** - Rue du Pont 82/A, Rebecq - ☎ 067 21 09 67 -  www.train-vedettes.be

🛏 OÙ DORMIR ?

- » **La Ferme de Balingue** - Rue Balingue 2, Silly - ☎ 02 361 25 01 -  www.fermedebalingue.com
- » **Hotel Le Vieux Cèdre** - Avenue Reine Élisabeth 1, Edingen - ☎ 02 397 13 00 -  www.levieuxcedre.be





La belle campagne de Rebecq

A



Le Loupiot à Steenkerque

B



Étang dans le parc d'Enghien

E



Rebecq, le restaurant Train-Vedettes

F » A



L'ancienne gare, Rebecq

F » A

ITINÉRAIRE VÉLO

A » **B** 7,3 km

De la Grand' Place de Rebecq jusqu'au centre de Steenkerque

Vous commencez sur la **Grand' Place de Rebecq** **A**. Dans le centre, vous trouverez plusieurs cafés et restaurants, tels que « Le Cercle » et « La Table de Chrisoline ». Avec l'église dans le dos, tournez à gauche. À l'intersection en T, tournez à droite dans la Rue Colson. Lorsque vous quittez le village, maintenez à gauche. Sur votre droite vous verrez encore quelques maisons ; sur votre gauche, la campagne est magnifique. Lorsque vous voyez une ferme blanche sur votre droite, tournez à gauche. Vous traversez la Vallée des Oiseaux. Vous passez sous un viaduc. Avec un peu de chance, vous verrez le vieux train à vapeur du Petit Train du Bonheur. Vous roulez à l'ombre en longeant La Senne. Quel magnifique

décor naturel !

Restez à droite. Après le viaduc suivant, tournez à gauche (Rue Haute Franchise) et à l'intersection en T, tournez à droite. Au carrefour, continuez tout droit. Vous passez une ferme et quelques maisons. Vous allez attaquer une longue et lente montée qui sera suivie d'une délicieuse descente. Vous vous sentez un instant seul au monde. Serrez à droite deux fois, puis à gauche, au niveau d'une petite chapelle. Vous montez légèrement à travers les champs avec des saules têtards tout autour. À l'intersection en T suivante, tournez à droite (Rue d'Enghien). Vous traversez la Senne et, un peu plus loin, maintenez à gauche. Le centre de **Steenkerque** **B** vaut vraiment la peine.

Le 3 août 1692, pendant la guerre de neuf ans, une bataille sanglante a eu lieu ici. L'armée française de Louis XIV vainquit les forces alliées dirigées par Guillaume III

La Senne serpente dans la Vallée des Oiseaux.



A » **B**



UN TRAIN DU BONHEUR

Le Petit Train du Bonheur circule sur les anciennes voies de la ligne 115, laquelle était principalement utilisée pour le transport des travailleurs vers les carrières de Quenast et de Rebecq. Lorsque la ligne a été fermée, un certain nombre de volontaires ont retroussé leurs manches pour en faire une attraction touristique. Le train à vapeur, également connu sous le nom de RRR (Rail Rebecq Rognon), circule tous les dimanches et jours fériés de mai à septembre le long de la Senne et dans la vallée de Vogel. Le départ se fait de Rebecq. Il y a un arrêt de 15 minutes dans le bloc U à l'ancienne carrière de Quenast. Les voyageurs peuvent se rendre au dépôt ou prendre un verre au bar. Le voyage dure environ 1 heure.

 www.rail-rebecq-rognon.eu

d'Orange-Nassau. Un monument commémore les 15 000 personnes qui sont mortes ce jour noir. Notez aussi la statue moderne du *Loupiot* de Claire Kirkpatrick. Le personnage au long museau est un personnage mi-enfant, mi-animal. Il se trouve devant l'église Saint-Martin.

B » C 11,5 km

Du centre de Steenkerque jusqu'au centre de Graty

Suivez le Hameau de Buttiau. Vous quittez Steenkerque sur une petite route à travers les champs. Après avoir traversé la Senne, gardez la droite au niveau de l'intersection en Y. A la Ferme de l'Hôtel – une ferme avec des douves – tournez à gauche. Après une courte montée, vous traversez la N55. Soyez prudent car les voitures vont très vite. A une petite intersection, continuez tout droit. Si vous tournez à gauche ici, vous arrivez au B&B La Fermette, un endroit idéal pour ceux qui apprécient le silence. Suivez les panneaux « RAVeL Soignies ». Vous serpeztez entre les champs dans un no man's land. Les chevaux paissent paisiblement dans la prairie. Vous voyez quelques fermes éparpillées dans le paysage romantique. Après une montée raide, tournez à droite

et prenez le Chemin de Croiseau. Un peu plus loin, à Horrues, le RAVeL tourne à gauche, en direction de Soignies. Continuez tout droit par le Chemin de Large Pied. C'est aussi le nom du hameau que vous traversez. Et pourtant, ici, les gens ne semblent pas vivre sur un grand pied ! Vous traversez d'abord une petite route, puis la dangereuse N57. Quelques centaines de mètres plus loin, tournez à droite et tournez ensuite à nouveau à droite au niveau de l'intersection en Y. Vous traversez à nouveau la N57. La route monte légèrement dans le Chemin de la Loge. Tournez à gauche à la prochaine intersection en T. Dans le hameau de Nour Jambon, prenez un virage serré à droite. Sur la route un peu plus large, tournez également à droite, direction Graty. Sur votre gauche, vous verrez le premier café de la journée : Le beau Séjour. Vous passez par le **centre de Graty C**.

C » D 9,5 km

Du centre de Graty jusqu'à Marcq

Presque arrivé en haut, allez à gauche. Restez à droite et continuez tout droit à l'intersection en Y. Notez la chapelle blanche dans la hauteur. Suivez la Rue du Veneur et profitez de la belle descente à



D

L'église Saint-Martin de Marcq



E

Romantique pavillon en étoile du parc d'Enghien

travers une forêt et ses fermes abandonnées. Vous roulez sur un chemin de campagne bien praticable. Sur la droite, vous pouvez voir la Ferme de Balingue. Ce vieux manoir (1230) est situé en pleine nature. Vous pouvez séjourner dans l'une des chambres et l'un des appartements caractéristiques.

Vous retrouvez l'asphalte. Un asphalte de qualité douteuse toutefois. Un peu plus loin, au niveau d'une ferme rénovée, tournez à gauche dans la Milststraat. Avez-vous remarqué que, ici, les panneaux sont bilingues ? La frontière linguistique se trouve à environ 6 km. À l'intersection en Y, tournez à droite puis à gauche dans la Dekstraat. À un carrefour de petites routes, tournez à droite. Vous traversez le centre de Labliau. Vous passez une voie ferrée, l'autoroute et la N7 sur laquelle vous verrez les seuls feux de circulation de la journée. Vous arrivez à **Marcq D**, un village proche du Brabant flamand et à un jet de pierre de la Flandre orientale. La brasserie-restaurant « Cardinael » propose de bons petits plats à un prix abordable. À Marcq prend sa source la petite rivière La Marcq. Elle se jette dans la Dendre à Deux-Acren. Les deux villages sont situés dans le Hainaut, mais entre sa source et l'embouchure, la rivière fait un détour par le Pajottenland. La Marcq est l'un des principaux acteurs de la zone de silence de Dendre-Marcq. Parions que le bruit que vous entendrez le plus ici est celui produit par la chaîne de votre vélo !

D » E 2,1 km

De Marcq au parc d'Enghien

Prenez le petit chemin sur votre droite après l'église Sint-Martinus de Marcq. Vous roulez presque sur la frontière linguistique jusqu'à Enghien (Edingen). Juste avant un étang de poissons, tournez à droite. Au rond-point, tournez à gauche, puis à droite et encore à gauche. Au béguinage, suivez la Rue de la Fontaine jusqu'à l'église. Nous




LE PARC D'ENGHIEN

Le parc d'Enghien a été créé par la famille Arenberg. Au XVII^e siècle, il était considéré comme l'un des plus beaux jardins d'Europe. Et c'est toujours le cas. Il figure sur la liste des Parcs & Jardins patrimoniaux exceptionnels de Wallonie. Le parc couvre 200 hectares et est composé de jardins thématiques, d'étangs, de bois et de bâtiments majestueux. N'oubliez pas de visiter le Pavillon des sept étoiles. Depuis ce belvédère baroque, vous pouvez profiter d'une vue inoubliable.

 www.enghien-edingen.be



Plan d'eau dans le parc d'Enghien

vous recommandons de la visiter. Le centre d'Enghien compte de nombreux restaurants et cafés : Le Carillon... Vous n'avez que l'embarras du choix. **Enghien** est surtout réputée pour son magnifique **parc** . Alors, gardez votre vélo et faites une promenade.

 **»**  12,5 km

Du parc d'Enghien à Quenast

Continuez sur l'avenue Albert I. Au niveau du « Vieux Cèdre », tournez à gauche. Vous pouvez y dormir, prendre un verre dans le

jardin ou manger libanais. Au niveau de la [Chaussée de Bruxelles](#), tournez à gauche, puis immédiatement à droite. Arrivé à la gare, tournez à nouveau à droite. Après une petite montée, tournez à droite dans le sentier. Après quelques kilomètres, suivez les panneaux pour vélos indiquant la direction Petit-Enghien (en néerlandais : Lettelingen). Faites attention aux racines d'arbres qui créent des bosses dans l'asphalte. Sur la route principale, allez à gauche et au rond-point, tournez à droite. 100 m plus loin, prenez un chemin de campagne se trouvant sur la gauche. Ensuite, tournez à droite puis à gauche.

Au carrefour suivant, tournez à gauche et, au croisement en T, à droite. Suivez la [Rue Fontaine à Louche](#). Au carrefour, tournez à droite et un peu plus loin, tournez à gauche. Sur votre droite, vous verrez une grande plantation de pommiers. En face de ce verger, prenez la [Rue Duc d'Arenberg](#) sur votre gauche. Cette route parfaitement droite vous mène à Bierghes. Heureusement, les cyclistes peuvent rouler à côté des réducteurs de vitesse. Sur la [Route de](#)

[Quenast](#), tournez à droite. Sur cette route très fréquentée, il vous faudra serrer les dents. Heureusement, pas très longtemps. Après une pente douce, vous passez sous l'autoroute et le TGV. Ensuite, tournez à gauche dans la [Rue de Bierghes](#). Vous montez jusqu'au **centre de Quenast** **F**. Sur votre gauche, vous voyez les cuves de la brasserie Lefebvre. Lorsque Jules Lefebvre a fondé sa société en 1876, celui-ci a bien su choisir son emplacement, à savoir à proximité des cafés et pas très loin des carrières de porphyre. Les plus de 3 000 ouvriers travaillant dans les carrières venaient y étancher leur soif après une journée de travail épuisante. Six générations plus tard, la brasserie marche toujours très bien. Environ 75 % de la production est exportée vers plus de 50 pays. La brasserie brasse entre autres les bières d'abbaye de Floreffe et les bières de dégustation Barbär et Blanche de Bruxelles.

La carrière de Quenast



La Bière « Barbär » de la brasserie Lefebvre



F » **A** 2,9 km

[De Quenast à la Grand' Place de Rebecq](#)

Descendez et traversez la Senne et la voie ferrée. Vous traversez la Cité de la Vallée. Un joli nom pour un quartier ouvrier plutôt gris ! Vous enchaînez avec une assez longue montée parfois poussiéreuse. Vous passerez en effet devant la carrière de Quenast : avec une surface de 140 hectares, c'est la plus grande carrière à ciel ouvert d'Europe. Depuis le XVII^e siècle, on y extrait du porphyre. Cette pierre extrêmement dure était principalement utilisée pour fabriquer des pavés. Aujourd'hui, la production annuelle est encore d'environ 1 800 000 tonnes. Continuez tout droit, direction Rebecq. Vous arrivez à l'ancienne gare, où vous pourrez manger dans un wagon-restaurant, le « Train Vedettes ». C'est d'ici d'ailleurs que part le Petit Train du Bonheur. Au rond-point, tournez à droite dans le **centre de Rebecq**. Vous traversez la rivière Senne pour la dernière fois. Sur



Les moulins d'Arenberg dans le centre de Rebecq : l'ancien moulin à eau abrite, entre autres, le musée du Porphyre et des carrières.

à votre gauche, vous pouvez voir le complexe des moulins d'Arenberg, construit à la fin du XIV^e siècle. Dans le Grand Moulin, vous pourrez admirer l'imposante machinerie. Le moulin était entraîné par une roue à aubes de 7,50 m. Au premier étage, le musée du porphyre et des carrières de pierre raconte l'histoire de cette pierre. Dans le Kleine Molen (petit

moulin), dans le musée de la bière, vous découvrirez l'histoire de la Brasserie Lefebvre. Un peu plus loin vous tourner à droite, direction la **Grand' Place** **A**.

POUR UNE VERSION TOUJOURS ACTUELLE DE CET ITINÉRAIRE

Disposez toujours de **la version la plus récente** du road-book sur le site www.lepointnoeud.com en saisissant **votre code unique**. Imprimez le road-book et placez-le dans votre porte-carte LePointNoeud. Vous trouverez votre **code d'accès unique** aux informations disponibles sur www.lepointnoeud.com en page 1.

Comme aide supplémentaire pendant votre randonnée, la carte présentant une vue d'ensemble de l'itinéraire contient une série de **points de référence** indiqués par une lettre majuscule, sachant que **A** indique toujours le point de départ. Grâce à ces points de référence, vous pouvez situer aisément les lieux d'intérêt ainsi que les cafés et restaurants évoqués dans l'itinéraire.

Une fois enregistré(e), vous pourrez **télécharger la version la plus récente** de cette **carte**, avec l'ensemble des points-nœuds, à l'adresse www.lepointnoeud.com.

TÉLÉCHARGEZ VOTRE
ROAD-BOOK ET
LA **CARTE** DE
VOTRE ITINÉRAIRE

www.lepointnoeud.com

Inscrivez-vous à notre newsletter et recevez régulièrement des informations sur nos parutions et activités.

TEXTES	Kristien Hansebout
TRADUCTION	David Brunand, Valéry Vernimmen
CONCEPTION GRAPHIQUE	Keppie & Keppie
MISE-EN-PAGES	Keppie & Keppie
PHOTOGRAPHIE	Kristien Hansebout avec ajouts de : Koen De Langhe, Johan De Meester, Ivo Hendrixx et plusieurs Bureaux de Tourisme
PHOTOS DE LA COUVERTURE	FACE WBT/Denis Erroyau ARRIÈRE en haut (Marche-en-Famenne): Anne Stelen au milieu (Cerfontaine): WTB/David Samyn en bas (Château des comtes de Hamal, Vierves): Johan De Meester
CARTOGRAPHIE	Peter De Bock

Cette publication a été élaborée avec le plus grand soin. Toutes les données ont été contrôlées sur place mais peuvent changer avec le temps. Les auteurs et l'éditeur s'efforcent de les actualiser, via www.lepointnoeud.com et vous sont reconnaissants de partager d'éventuels changements.

Éditions Racine, Tour & Taxis - Entrepôt Royal
Avenue du Port, 86C / bte 104A
B-1000 Bruxelles

© Éditions Racine, Bruxelles, 2024

- © 2024 Fédération du Tourisme de la Province du Brabant wallon - destinationbw.be
- © 2024 Fédération du Tourisme de la Province de Liège - liegetourisme.be
- © 2024 Agence du Tourisme des Cantons de l'Est - ostbelgien.eu
- © 2024 Fédération Touristique de la Province de Luxembourg - ftplux.luxembourg.be
- © 2024 Fédération du Tourisme de la Province de Namur - province.namur.be/tourisme
- © 2024 Fédération du Tourisme de la Province de Hainaut - visithainaut.be

Cette publication contient des données liées au réseau à points-nœuds. Ces données appartiennent à la Fédération du Tourisme de la Province du Brabant wallon (destinationbw.be), à la Fédération du Tourisme de la Province de Liège (liegetourisme.be), à l'Agence du Tourisme des Cantons de l'Est (ostbelgien.eu), à la Fédération Touristique de la Province de Luxembourg (ftplux.luxembourg.be), à la Fédération du Tourisme de la Province de Namur - province.namur.be/tourisme et à la Fédération du Tourisme de la Province de Hainaut (visithainaut.be). Les services provinciaux touristiques cités ne sont en aucun cas responsables pour le contenu de ce guide ni de la façon dont sont exploitées ces données dans le présent ouvrage.

www.racine.be

D/2024/6852/32 - NUR 3818
ISBN 978-23-902-5271-9

Toutes reproductions ou adaptations d'un extrait
quelconque de ce livre, par quelque procédé que ce soit,
sont interdites pour tous pays.