

Routes de la bière EN BELGIQUE

VOTRE CODE UNIQUE

www.lepointnoeud.com

Inscrivez-vous à notre newsletter et recevez régulièrement des informations sur nos parutions et activités.

TEXTES	Patrick Cornillie (Flandre) et Kristien Hansebout (Wallonie)
TRADUCTION	Edouard Vergnon
CONCEPTION GRAPHIQUE ET MISE-EN-PAGES	Keppie & Keppie
PHOTOS DE LA COUVERTURE	FACE Jan D'Hondt (Westtoer) ARRIÈRE en haut : Haacht brouwerij au milieu : Ter Dolen brouwerij en bas : Olivier Vanderpleyn (Brasserie de la Lesse)
CARTOGRAPHIE	Peter De Bock

Cette publication a été élaborée avec le plus grand soin. Toutes les données ont été contrôlées sur place mais peuvent changer avec le temps. Les auteurs et l'éditeur s'efforcent de les actualiser, via www.lepointnoeud.com et vous sont reconnaissants de partager d'éventuels changements.

Éditions Racine, Tour & Taxis - Entrepôt Royal
Avenue du Port, 86C / bte 104A
B-1000 Bruxelles

© Éditions Racine, 2022

- © 2022 Westtoer - www.westtoer.be
- © 2022 Toerisme Oost-Vlaanderen - www.routen.be
- © 2022 Toerisme Provincie Antwerpen - www.toerismeprovincieantwerpen.be of www.tpa.be
- © 2022 Toerisme Vlaams-Brabant - www.toerismevlaamsbrabant.be
- © 2022 Toerisme Limburg - www.toerismelimborg.be
- © 2022 Fédération du Tourisme de la Province de Hainaut - www.visithainaut.be
- © 2022 Fédération du Tourisme de la Province du Brabant wallon - www.destinationbw.be
- © 2022 Fédération du Tourisme de la Province de Liège - www.liegetourisme.be
- © 2022 Agence du Tourisme des Cantons de l'Est - www.ostbelgien.eu
- © 2022 Pays de Famenne ASBL - www.famenne-a-velo.be
- © 2022 SPW Mobilité et Infrastructures - ravel.wallonie.be

Cette publication contient des données liées au réseau à points-nœuds. Ces données appartiennent à Westtoer (www.westtoer.be), Toerisme Oost-Vlaanderen (www.routen.be), Toerisme Provincie Antwerpen (www.tpa.be), Toerisme Vlaams-Brabant (www.toerismevlaamsbrabant.be) et Toerisme Limburg (www.toerismelimborg.be) obtenues sous licence de Toerisme Vlaanderen (<http://trip.toerismevlaanderen.be/gdi>).

Cette publication contient des données liées au réseau à points-nœuds. Ces données appartiennent à la Fédération du Tourisme de la Province de Hainaut (www.visithainaut.be), à la Fédération du Tourisme de la Province du Brabant wallon (www.destinationbw.be), à la Fédération du Tourisme de la Province de Liège (www.liegetourisme.be), à l'Agence du Tourisme des Cantons de l'Est (www.ostbelgien.eu) et au Pays de Famenne ASBL (www.famenne-a-velo.be).

Les services provinciaux touristiques cités ne sont en aucun cas responsables pour le contenu de ce guide ni de la façon dont sont exploitées ces données dans le présent ouvrage.

www.racine.be

D/2022/6852/10 - NUR 501
ISBN 978-23-902-5194-1

Tous droits réservés. Aucune partie de cette publication ne peut être reproduite, stockée dans un fichier automatisé de données et/ou rendue publique sous quelque forme ou par quelque moyen que ce soit, électronique, mécanique ou autre sans le consentement écrit préalable de l'éditeur.

Routes de la bière **EN BELGIQUE**

**30 BALADES À VÉLO
LE LONG DES ABBAYES ET DES BRASSERIES**

Patrick Cornillie & Kristien Hansebout

Racine

AVEC LEPOINTNŒUD, DÉCOUVREZ LES PLUS BEAUX ITINÉRAIRES À VÉLO DE BELGIQUE

Faire du vélo est un plaisir. À LePointNœud, nous le savons mieux que quiconque. Quand vous faites une randonnée en famille ou avec des amis, vous avez envie d'écarquiller les yeux. C'est exactement ce que vous proposent les deux cyclistes chevronnés qui ont rédigé ce guide. Ils ont visité pour vous les villages plus pittoresques et traversé les plus beaux paysages à la recherche de bières belges authentiques. Dans ce guide de la bière à vélo, PATRICK CORNILLIE et KRISTIEN HANSEBOUT vous invitent à découvrir leurs plus beaux circuits en Belgique : 30 randonnées de la bière prêtes à l'emploi le long des points-nœuds, avec deux itinéraires (un long et un court).

Avec ce guide vélo comme source d'inspiration et votre roadbook Le-PointNœud posées sur le guidon, chaque randonnée vous donne deux fois plus de plaisir.

Téléchargez **les road-books LePointNœud et les cartes d'itinéraire les plus récents** sur www.lepointnœud.com à l'aide de votre code personnel unique (voir page 1).



Patrick Cornillie est poète, journaliste et auteur de nombreux guides sur le vélo. Passionné de cyclisme, il connaît la Flandre comme sa poche. Pour LePointNœud, Patrick est heureux d'agir en tant qu'ambassadeur.

Fin connaisseur en bière, il fait partager aux lecteurs ses meilleures découvertes dans ce guide de la bière à vélo LePointNœud.



Kristien Hansbout a le tourisme dans la peau. Dès sa tendre enfance, elle sillonnait à bicyclette la Flandre occidentale, puis, plus tard, les environs de Louvain et plus tard encore la région de la Has-tière, sa deuxième

patrie. Elle combine son métier de guide de voyage et de journaliste avec celui de constructrice de parcours. Épicurienne, Kristien sait également prendre le temps de déguster une bonne bière.

SOMMAIRE

Carte d'ensemble	8
Routes de la bière en Belgique avec LePointNoeud	10
De quoi avez-vous besoin pour la route ?	10
Les points-nœuds expliqués	14
La nouvelle application LePointNoeud	16

LES RANDONNÉES CYCLO

Wallonie

1	Pipaix	De Beerstorium à Beloeil	18
2	Ellezelles	La sorcière et sa potion magique	28
3	Binche	Carnaval et bières à déguster	38
4	Thuin	Une escapade médiévale	48
5	Forges	Des trappistes dans la botte du Hainaut	58
6	Lembeek	Des bières de fermentation spontanée	68
7	Villers-la-Ville	À la recherche de recettes de bières ancestrales	78
8	Franchimont	En route vers Maredsous	88
9	Romerée	L'eau et le houblon du terroir	98
10	Dinant	Bière, citadelle et saxophones	108
11	Rochefort	À la découverte de l'arrière-pays de Rochefort	118
12	Hombourg	Sur les traces des cisterciens	128
13	Bellevaux	Par monts et par vaux dans les Ardennes et les Fagnes	138
14	Sourbrodt	Une enclave spirituelle dans les Hautes Fagnes	148

Flandre

15	Watou	Une bière sur le toit-terrasse	158
16	Westvleteren	Vleteren, l'édén de la bière	168
17	Bruges	Le Fou de Bruges	178
18	Waregem	Le long de la «rivière d'or»	188
19	Gand	Une bière érotique...	198
20	Westmalle	La mère de toutes les triples	208
21	Postel	Le calme champêtre de la Campine	218
22	Wilderen	Bières de la région fruitière	228
23	Helchteren	Bières d'abbaye du Limburg	238
24	Achel	D'Achel à Sezoens	248
25	Affligem	Une vie de bières et de prières	258
26	Gooik	Des krieks pour tous les goûts	268
27	Huizingen	Des châteaux, de la gueuze et une mer de roses	278
28	Grimbergen	La bière du phénix	288
29	Haacht	Comme Primus, premier de la classe	298
30	Averbode	Deux abbayes, deux bières	308

Crédits photos 318

Légendes des pictogrammes utilisés 320

L'INDISPENSABLE PORTE-CARTES POINTS-NŒUDS



Téléchargez sur www.lepointnoeud.com le road-book prêt à l'emploi de l'itinéraire de votre choix et ayez-le toujours à votre disposition dans le **boîtier porte-cartes LePointNœud fixé à votre guidon**.

Ce porte-carte **pratique en plastique, qui ne craint ni le vent ni la pluie**, a été spécialement conçu pour les road-books LePointNœud. Par ailleurs, celui-ci peut être **facilement fixé** sur chaque guidon de vélo.



EAN : 9789401460132

Prix : € 9,99

CARTE D'ENSEMBLE



N°	LIEUX	KM
WALLONIE		
1	Pipaix	49,3 / 20,2
2	Ellezelles	39,3 / 20,7
3	Binche	41,9 / 31,3
4	Thuin	49,6 / 26
5	Forges	50,6 / 34,1
6	Lembecq	43,9 / 34,7
7	Villers-la-Ville	55,5 / 43
8	Franchimont	51,3 / 29,2
9	Romerée	48,1 / 31,2
10	Dinant	53,2 / 31,4
11	Rochefort	46,6 / 24
12	Hombourg	49,1 / 39,3
13	Bellevaux	54,1 / 32,3
14	Sourbrodt	53,8 / 20,7

N°	LIEUX	KM
FLANDRE		
15	Watou	40 / 23,4
16	Westvleteren	44,4 / 22,4
17	Bruges	41,9 / 20,6
18	Waregem	49,5 / 29,1
19	Gand	42,6 / 23,3
20	Westmalle	41 / 25,3
21	Postel	55,3 / 33,5
22	Wilderen	40 / 21,9
23	Helchteren	56,3 / 34,8
24	Achel	58,2 / 30
25	Affligem	42,8 / 31,2
26	Gooik	44,5 / 30,9
27	Huizingen	41,6 / 33,9
28	Grimbergen	41,3 / 24,4
29	Haacht	47 / 28,4
30	Averbode	41,9 / 27



ROUTES DE LA BIÈRE EN BELGIQUE AVEC LEPOINTNŒUD

Ce guide vélo propose **30 itinéraires uniques sur le réseau à points-nœuds le long des abbayes et des brasseries**. Chaque description d'un itinéraire indique ce qu'il y a à voir et à vivre tout au long du parcours : des paysages photographiques, des châteaux célèbres et d'autres moins connus, des villages authentiques... qui méritent une halte.

Dans ce livre vous trouverez également de nombreux conseils pour reprendre votre souffle sur une belle terrasse, où vous pourrez profiter d'une large vue, ou bien encore dans une brasserie ou un restaurant sympa. Enfin, le guide vous indique également où sur le lieu d'arrivée de votre randonnée ou à proximité de celui-ci se trouve une agréable terrasse pour revivre les souvenirs et les moments forts du parcours. À vous maintenant de vous lancer à la découverte de ces itinéraires enchanteurs !

DE QUOI AVEZ-VOUS BESOIN POUR LA ROUTE ?


» SUR VOTRE VÉLO : LE ROAD-BOOK PRATIQUE

Il existe un **road-book prêt à l'emploi** pour chacun des itinéraires proposés par ce guide.

Vous pouvez l'obtenir en quelques clics - après vous être enregistré(e) et avoir saisi votre code unique (page 1) - sur le **site www.lepointnoeud.com**.

Outre les numéros des points-nœuds, vous trouverez également les informations suivantes : les distances entre les points-nœuds successifs, la distance parcourue, les lieux à voir et les endroits où l'on peut faire une bonne escale.

Vous trouverez la **version la plus récente** de chaque **road-book** sur www.lepointnoeud.com.





COMMENT TÉLÉCHARGER UN ROAD-BOOK ?

- 1 Allez sur www.lepointnoeud.com, cliquez sur « Enregistrez votre guide » et sélectionnez votre guide dans la liste (vous pouvez le reconnaître par la couverture). Cliquez sur le bouton « Enregistrer ».
- 2 Connectez-vous à votre compte. (Si vous n'avez pas encore de compte utilisateur, enregistrez-vous d'abord sur le site). Vous serez redirigé(e) vers la page « Activation des produits LePointNœud ».
- 3 Entrez votre **code unique** (vous le trouverez à la page 1 de ce guide) et cliquez sur « Envoyer ». Attention : il faut bien respecter **des majuscules et minuscules**.
- 4 Votre code est contrôlé. Celui-ci a été reconnu ? Dans ce cas, vous pouvez commencer sans délai. Vous avez maintenant accès à l'ensemble des informations détaillées concernant chaque itinéraire de votre livre.
- 5 Cliquez sur « Continuer » pour accéder à la page produit de votre livre. À la rubrique « Road-books + Cartes », vous trouverez la **version la plus récente des road-books** pour chaque itinéraire (un pour l'itinéraire long et un pour l'itinéraire court). Chaque fois, vous obtenez la **carte cycliste correspondante avec tous les points-nœuds**.

Dès l'activation, vous bénéficiez d'un accès illimité pendant 2 ans aux (mises à jour des) road-books, aux cartes d'itinéraires et aux coordonnées GPS (GPX) des itinéraires proposés dans cette publication LePointNœud.

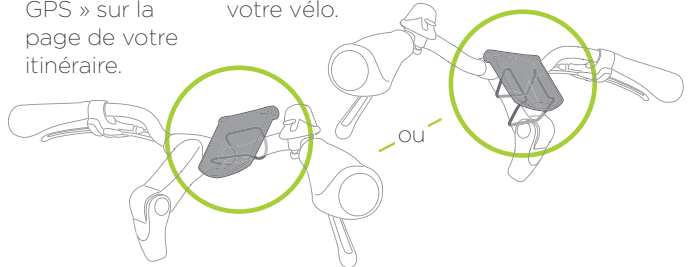
Une fois que les road-books téléchargés ont été imprimés, vous pouvez les découper au **format adapté** des porte-cartes LePointNœud en suivant les lignes pointillées.

Si vous souhaitez par ailleurs avoir les **coordonnées GPS**, vous pouvez les télécharger à partir du site Internet en cliquant sur le bouton « Télécharger pour votre GPS » sur la page de votre itinéraire.



» PORTE-CARTES POINTS-NEUDS

Dès que les road-books téléchargés sont imprimés, vous pouvez les découper au format adapté pour les porte-cartes **LePointNœud** en suivant les lignes pointillées. Les **road-books s'insèrent parfaitement** dans le boîtier porte-cartes. Vous pouvez ensuite le fixer à n'importe quel guidon de vélo en quelques secondes. Ainsi, vous disposez de toutes les informations concernant l'itinéraire là où vous en avez besoin, c'est-à-dire sur votre vélo.



» DANS VOTRE SAC À DOS OU SACOCHE VÉLO : DESCRIPTION DE L'ITINÉRAIRE ET CARTE D'ITINÉRAIRE

Emportez une copie de l'itinéraire de votre choix avec vous pendant la balade ou conservez une photo du chapitre sur votre smartphone. De cette façon, vous pouvez lire rapidement ce qu'il y a à voir et à vivre au départ ou lors d'un arrêt.

Les établissements de restauration intéressants sont répertoriés par itinéraire. Vous y trouverez l'**adresse et les coordonnées** de chaque établissement. Vérifiez par conséquent, avant de partir, les horaires d'ouverture des établissements où vous comptez vous arrêter. Cela permet d'éviter de mauvaises surprises.

En outre, chaque itinéraire cyclable est clairement tracé sur une **carte du parcours**. Pour vous aider pendant votre randonnée, vous pourrez consulter les cartes des **points de repère** indiqués par une majuscule, sachant que **A** indique toujours le point de départ. Grâce à ces points de repère, vous pouvez voir où se trouvent les points d'intérêt et les restaurants décrits. Sur www.lepointnoeud.com,

vous pouvez – après l'enregistrement – télécharger une **version actualisée** de chaque **carte d'itinéraire** avec indication de **tous les points-nœuds**.

» ÉGALEMENT DANS LA SACOCHE DE VÉLO : LA CARTE DU RÉSEAU POINTS-ŒUDS COMME BACKUP

La **carte** est disponible pour l'ensemble des **réseaux points-nœuds**, parfois par province, parfois par région. Il est utile de se procurer une telle carte cycliste. **Parfois**, celles-ci sont **gratuites**.



INFORMATIONS PRATIQUES 02

- ▷ DÉPART**
Longueur: 207 km
- ▷ PARCOURS**
Cyclable à 100% pendant la majeure partie du parcours.
- ▷ DÉMÂT**
Maison de l'Économie Au Châtaignier, 101 rue de l'Économie, 7100 Seneffe
- ▷ PARCOURS**
Cyclable à 100% pendant la majeure partie du parcours.
- ▷ MARQUELLE DE LA ROUTE**
Le symbole de la marque de la route est un carré orange avec le numéro de la route en blanc.
- ▷ LA MARQUELLE PLUS**
Le symbole de la marque plus est un triangle orange avec le numéro de la route en blanc.
- ▷ DOSES ET PARCOURS**
C'est un itinéraire à 100% cyclable.
- ▷ LA MARQUELLE**
Le symbole de la marque est un carré orange avec le numéro de la route en blanc.
- ▷ HÔPITAL MÈRE-DÈME & LA BOUCHE**
C'est un itinéraire à 100% cyclable.
- ▷ BOUT DE COÛTE**
Le symbole de la marque est un triangle orange avec le numéro de la route en blanc.
- ▷ BOUT DE COÛTE**
Le symbole de la marque est un triangle orange avec le numéro de la route en blanc.
- ▷ BOUT DE COÛTE**
Le symbole de la marque est un triangle orange avec le numéro de la route en blanc.
- ▷ BOUT DE COÛTE**
Le symbole de la marque est un triangle orange avec le numéro de la route en blanc.
- ▷ BOUT DE COÛTE**
Le symbole de la marque est un triangle orange avec le numéro de la route en blanc.

site internet

VE - 37,5 KM		lepointnoeud.com	
50	22 km + 1,2 *	1	2,4 km + 2,4 *
68	0,2 km + 1,7 *	86	0,9 km + 2,8 *
7	22 km + 4,0 *	67	16,4 km + 1,0 *
24	258 km + 1,6 *	66	200 km + 1,8 *
65	293 km + 0,8 *	74	227 km + 2,4 *
		76	34,5 km + 2,2 *
		50	258 km + 0,7 *

carte/itinéraire
 point d'intérêt
 2,3 à proximité/ marquer le départ

Cette carte s'intègre parfaitement dans un portefeuille lepointnoeud.com



Pédalez le long de la Vennbahn à Sourbrodt.

LES POINTS-NŒUDS EXPLIQUÉS

» LES POINTS-NŒUDS

Les itinéraires de ce guide vélo sont basés sur le **système des points-nœuds**. En suivant simplement les points-nœuds indiqués – les panneaux numérotés – vous pouvez facilement parcourir les circuits tracés dans ce guide.

» LE RÉSEAU DES POINTS-NŒUDS

Le réseau des points-nœuds en Flandre comprend **des milliers de kilomètres de pistes cyclables calmes et sûres**. Les points-nœuds sont des intersections d'un ou de plusieurs trajets. Chaque point-nœud porte son propre numéro, et ces numéros sont indiqués sur des panneaux rectangulaires verts le long de la route. Des panneaux d'information supplémentaires avec des flèches de direction sont régulièrement placés entre deux nœuds,

pour que vous restiez toujours sur le bon chemin. Les indications sont toujours affichées dans les deux directions : vous pouvez donc parcourir n'importe quel itinéraire **dans les deux sens**.

» EN PLEIN DÉVELOPPEMENT

En Wallonie, un grand travail de développement de réseaux points nœuds a été effectué ces dernières années. Contrairement à ce que l'on observe en Flandre, ils ont été essentiellement développés par région et non par province.

Ainsi, dans le Hainaut trois réseaux différents ont été créés :

- » **Wallonie picarde** dans la région de Tournai, Beloeil et Leuze-en-Hainaut (www.visitwapi.be/la-wapi-velo)
- » **Vhello** au coeur du Hainaut (www.vhello.be)





» **1000 Bornes à vélo** dans le « Pays des Lacs », de Chimay à la zone comprise entre la Sambre et la Meuse (www.1000bornesavelo.be)

La région de **Famenne**, qui s'étend sur trois provinces, dispose de son propre réseau (www.famenne-a-velo.be).

Dans la **province de Liège**, il y a quatre réseaux : des Cantons de l'Est et du Pays de Herve, en passant par les « Terres-de-Meuse » jusqu'à la Hesbaye (www.liegetourisme.be/ pointsnoeuds).

Le **Brabant wallon** propose 1050 km de plaisir cycliste. La carte provinciale est par ailleurs disponible gratuitement (www.destinationbw.be).

Et puis il y a le mini-réseau **Cyruse**, dans le sud profond de la Belgique.

Vous explorez les vallées de la Rulles et de la Semois (www.capsureanlier.be)

Dans les provinces de Namur et de Luxembourg, ils sont en train de placer de points-noeuds. L'espoir fait vivre !

» **CRÉEZ VOTRE PROPRE ITINÉRAIRE**

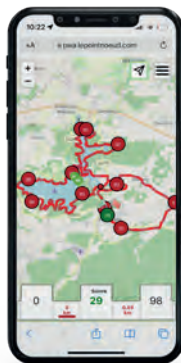
Si vous souhaitez établir vous-même un itinéraire, utilisez le planificateur d'itinéraires cyclables sur www.lepointnoeud.com. En quelques clics de souris, vous pouvez déterminer le point de départ et le point d'arrivée. Une fois que vous avez tracé votre itinéraire, vous pouvez également l'imprimer sous la forme d'un road-book (adapté au porte-carte LePointNoeud).

Bonne balade à vélo !

LA NOUVELLE APPLICATION LEPOINTNŒUD

» SUIVEZ VOTRE ITINÉRAIRE SUR VOTRE SMARTPHONE

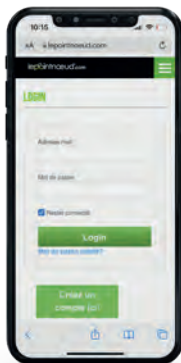
Toutes les informations LePointNœud sont désormais disponibles gratuitement sous forme numérique. Partout et à tout moment, via l'app de navigation LePointNœud sur votre smartphone.



» COMMENT PROCÉDER ?

Rien de plus facile ! Tout ce dont vous avez besoin est d'avoir un smartphone chargé avec accès à l'internet mobile.

- » Allez sur www.lepointnoeud.com et connectez-vous avec votre compte utilisateur (avec lequel vous avez précédemment activé le code unique).



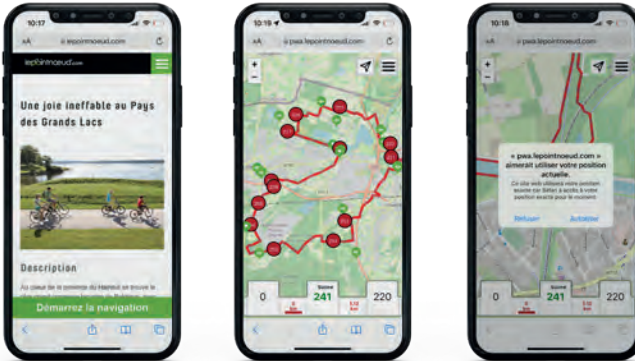
- » Cherchez la ballade à vélo que vous souhaitez faire à la rubrique « Mes itinéraires LePointNœud » ou via la fonction « Trouver des itinéraires ». Le plus simple est de chercher à partir du lieu de départ



- » Appuyez sur l'itinéraire souhaité pour qu'il s'affiche sur votre écran.



- » Sélectionnez en bas le bouton « Démarrer la navigation » pour activer l'app de navigation. La carte cycliste s'affiche directement.
- » Appuyez sur « Autoriser » pour que votre smartphone puisse vous localiser. Vous pourrez ainsi retrouver facilement votre itinéraire en cours de route.



- » Prêt à partir ? Sélectionnez le bouton de navigation (flèche) dans le coin supérieur droit pour activer la fonction de navigation. Lorsque la flèche s'allume en vert, la fonction de navigation est activée.



- » L'app détecte automatiquement les points-nœuds que vous avez franchis et vous indique aussitôt le chemin vers le point-nœud suivant, avec le nombre de km encore à parcourir.



- » Vous voulez en savoir plus sur l'histoire d'un lieu ou connaître les bonnes adresses pour se restaurer ? Via « Informations complémentaires », consultez toutes les informations disponibles sur l'itinéraire.



C



D

PIPAIX

De Beerstorium à Beloeil

WADELINCOURT • BELOEIL • AUBECHIES •
TOURPES • BRAFFE • BAUGNIES



En 2019, la Brasserie Dubuisson a célébré son 250e anniversaire en beauté. Elle a fait construire une nouvelle taverne, Trolls & Bush, et un musée interactif retraçant l'histoire de la brasserie. Les deux bâtiments ont été inaugurés par nul autre que le roi Philippe ! Ils sont situés sur un domaine de 8 ha, en face de la brasserie d'origine. Le musée Beerstorium est logé dans le château de Ghysegnies, où l'aventure brassicole commença en 1769. La nouvelle *taproom* est nantie d'une magnifique terrasse. L'ancienne taverne accueille désormais la boutique le Terroir des Trolls. En plus de tout l'assortiment de bières Bush et des produits dérivés (verres, T-shirts, gadgets, etc.), on y vend également des spécialités locales telles que boudin noir et fromage, souvent à base de bière Dubuisson.

INFORMATIONS PRATIQUES

01

↑ DISTANCE

49,3 km (itinéraire court 20,2 km)

Ⓟ PARKING

À Pipaix, garez-vous gratuitement au 15 Ghyssegnies.

📍 DÉPART

La visite commence à l'angle de Ghyssegnies et de la Chaussée de Mons, devant Trolls & Bush et de la Brasserie Dubuisson.

🚲 PARCOURS

Le parcours est légèrement vallonné. Vous suivez le réseau de points-nœuds cyclables *La Wallonie picarde*.

🌿 NATURE DE LA ROUTE

Deux portions de route non goudronnées. La piste le long de la ligne 86 du RAVEl et sur le chemin de halage du canal Blaton-Ath est interdite aux voitures.

📄 EN SAVOIR PLUS

» Carte du réseau cyclable *La Wallonie picarde à Vélo*.

📄 visitwapi.be/la-wapi-velo

🍷 BOIRE ET MANGER

» La Brasserie à Vapeur

Rue du Maréchal 1 à Pipaix
(ouvert uniquement le dimanche)
☎ 069 66 20 47

» Taverne du Château

Rue du Château 5 à Beloeil
☎ 0475 47 64 80

» Taverne Saint-Géry

Place d'Aubechies 2 à Aubechies
(ouvert uniquement le dimanche)
☎ 069 67 12 74
📄 taverne-saint-ger-y.be

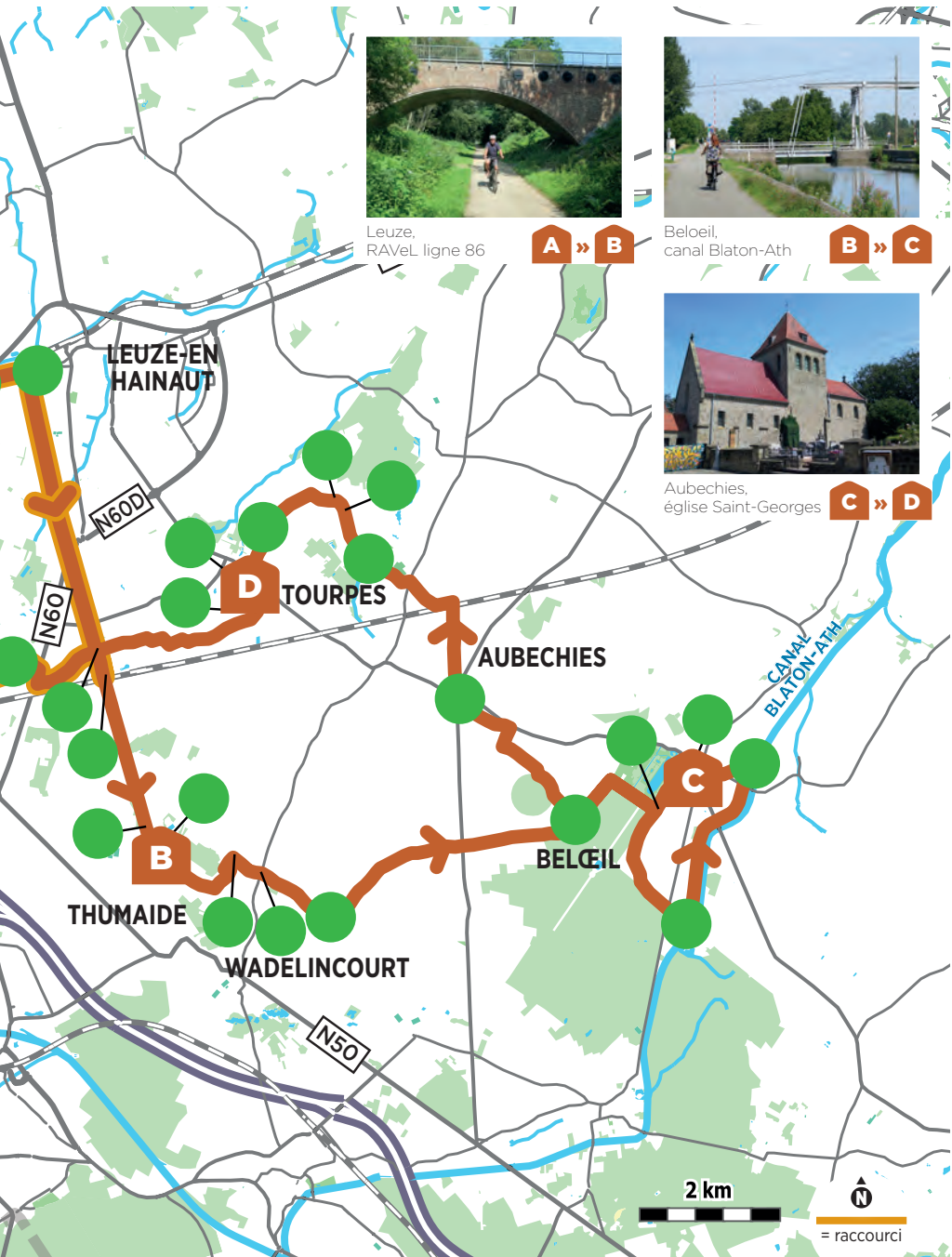
» La Forge

Rue Basse 4 à Tourpes
☎ 069 67 11 40

» Trolls & Bush

Ghyssegnies 15 à Pipaix
☎ 069 64 78 68
📄 trolls-bush.com





Leuze, RAVeL ligne 86

A » B



Belœil, canal Blaton-Ath

B » C



Aubechies, église Saint-Georges

C » D

2 km

N
= raccourci

PARCOURS CYCLO

A » **B** 12,4 km

De Trolls & Bush à Thumaide

Dos à **Trolls & Bush** **A**, prenez à gauche sur la Chaussée de Mons, puis, après 100 m, tournez à gauche dans la petite rue Ghysssegnies (du nom du château). Après 2 bons kilomètres, vous arrivez dans le centre de Pipaix. Vous gardez la petite place avec le monument aux morts et l'école primaire à votre droite. Si vous vous écarterz brièvement de l'itinéraire en tournant à gauche, vous arrivez après 100 m rue du Maréchal, où se trouve la Brasserie à Vapeur, fondée en 1785. Elle tire son nom d'une machine à vapeur de 12 CV du XVIII^e siècle – qui serait unique au monde – qui aujourd'hui encore transmet son mouvement à toutes les machines de la brasserie. La Brasserie à Vapeur produit des bières non filtrées et non pasteurisées qui subissent une seconde fermentation en bouteille, comme la Saison de Pipaix (6%) et les variétés Vapeur En Folie (8%) et Cochonne (9%). De Pipaix, vous pédalez en un rien de temps à Leuze, où vous tournez à droite sur le RAVeL de la ligne 86. À l'instar de la Flandre, la Wallonie a réaménagé d'anciennes voies ferrées en pistes cyclables sécurisées. Elles ont été intégrées au Réseau Autonome des Voies Lentes avec les chemins de halage le long des rivières et des canaux. La portion de route à partir de Leuze faisait autrefois partie de la ligne ferroviaire qui reliait dès 1861 De Pinte, via Audenarde et Ronde, à Leuze et Basècles. Les trains circulent toujours sur le tronçon flamand, mais le tronçon Ronce-Leuze est hors service et un RAVeL a été construit sur le tracé entre Leuze et Basècles. Vous pédalez sur cette piste sécurisée sur environ 6 km.



À la Brasserie à Vapeur, la seconde fermentation s'effectue en bouteille.



Plus de 3 600 brasseurs de 147 pays s'approvisionnent en malt à de la Malterie du Château.

B » **C** 13,8 km

De Thumaide à Beloeil

À **Thumaide** **B**, vous quittez l'ancienne voie ferrée. Vous arrivez bientôt à Wadelincourt, un hameau réunissant une poignée de maisons. Vous pénétrez ensuite dans une sorte de no man's land. Sur des kilomètres, vous n'apercevez plus aucune habitation, ni à gauche ni à droite. Le long du chemin de Piquet, les terres agricoles légèrement vallonnées cèdent la place à une zone boisée. Chemin du Major, vous bénéficiez d'une jolie vue sur le parc du château de Beloeil. Vous pourrez l'admirer de près, mais d'abord vous pédalez dans une autre direction. La rue de Favarcq et

la rue des Anglais vous mènent jusqu'aux rives du canal Blaton-Ath.

Au pont-levis, tournez à gauche sur le chemin de halage. Vous longez l'eau sur environ 2,5 km. Creusé au milieu du XIXe siècle, le canal servait autrefois à transporter le charbon. Aujourd'hui, le trafic a pratiquement cessé. Cette modeste voie d'eau est bordée par les grands bâtiments de

l'usine de la Malterie du Château. Créée en 1868, elle est la plus ancienne malterie de Belgique. Le malt est l'ingrédient principal de la bière ; plus de 3 600 brasseurs dans 147 pays viennent s'y approvisionner.

Le mot « château » renvoie bien sûr ici au château de Beloeil, situé à proximité. Pour le voir, tournez le dos au petit canal de la rue du Docteur Ronflette et dirigez-vous



LE VERSAILLES BELGE

Le somptueux château de Beloeil est entouré de grands plans d'eau et d'un parc de pas moins de 25 ha. Il forme un des plus beaux ensembles de Belgique. Demeure seigneuriale des princes de Ligne depuis huit siècles, il a d'abord été une forteresse médiévale. Au XVIIIe siècle, le prince de l'époque ordonna que le château soit transformé en château baroque symétrique. Aucune dépense n'a été épargnée pour le convertir à l'exemple français. Les douves et les plans d'eau ont été creusés à la française. D'où son surnom de « Versailles belge ». Les objets qu'il conserve témoignent de par leur variété de l'évolution de l'art en général et du riche passé des princes de Ligne en particulier. La bibliothèque contient pas moins de 20 000 livres. Pendant la Seconde Guerre mondiale, Eugène II de Ligne a créé dans le château un centre d'accueil et de refuge pour plus de trois mille enfants. Aujourd'hui, la famille garde les salons ouverts au public. Visites guidées sur rendez-vous.



B

»

C

Le jardin à la française, avec son alternance d'ombre et de lumière, s'étend sur 25 ha.

vers le centre de Beloeil. Vous traversez d'abord une petite place, ornée de la statue de Charles-Joseph Lamoral de Ligne (1735-1814), philosophe et écrivain, maréchal de camp des Autrichiens et confident de Catherine la Grande, tsarine de Russie. La rue du Château mène au rond-point du château.

C » D 10,6 km
De Beloeil à Tourpes

Au **château de Beloeil** **C**, retournez sur le Chemin du Major. Vous suivez maintenant le même itinéraire que précédemment, mais dans le sens opposé. Chemin de Piquet, tournez à droite sur une route bétonnée et suivez La Route paysagère. Vous traversez un paysage de nouveau agricole. La Chaussée Brunehaut est parsemée de panneaux indiquant que cette voie rectiligne est une *Via Romanae*. La mention « VE > BA » sur les panneaux signalent que cette ancienne voie romaine reliait le Velzeke de Flandre orientale au Bayau français.



À la taverne de Saint-Géry, dégustez des plats frais préparés avec des produits du terroir.

La voie est jalonnée de répliques de bornes romaines, comme à Aubechies par exemple, où la notion de « bon vieux temps » prend un tout nouveau sens ! Juste après l'église Saint-Géry (XIe siècle) et la taverne du même nom, visitez un Archéosite : un parc archéologique qui reconstitue la vie quotidienne de nos lointains ancêtres, des peuples préhistoriques aux Gallo-Romains en passant par les Celtes. Le village gaulois forme le cœur du parc. Les maisons, le mobilier et


Vous avez toujours rêvé de faire un voyage dans le temps ? Cet archeosite fait de ce rêve une réalité.





FERMENTATION HAUTE

La bière est brassée à Tourpes sans interruption depuis 1844. Les familles Dupont et Rosier ont pris possession des brassins locaux en 1920. Depuis, leur brasserie s'est spécialisée dans les bières de fermentation haute, qui poursuivent leur fermentation en bouteille. La plus célèbre est la Moinette, blonde ou brune (8,5 % chacune). La Saison Dupont (6,5%) est la classique des bières saisonnières wallonnes. Les Bon Vœux (9,5%), Bière de Beloeil (8,5%) et Redor Pils (5%) sont également des produits phares. Fait notable, Dupont a commencé en 1990 à brasser des bières biologiques. La brasserie fabrique aussi d'excellents fromages affinés à la bière.

 brasserie-dupont.com



Visitez la Brasserie Dupont et dégustez ensuite trois bières avec des fromages correspondants.

les ustensiles sont basés sur des découvertes archéologiques, des ruines et des documents datant de la province romaine Belgica. L'archéosite organise régulièrement des spectacles avec des acteurs représentant des personnages historiques (sur demande pour les groupes).

À partir d'Aubechies, la route décrit un large virage en direction de Tourpes. L'église n'est pas située au centre du village, mais entre des champs et une ferme. Juste avant la place de Tourpes – avec sa

place du jeu de balle typique de la région – ne manquez pas à votre gauche la brasserie et la fromagerie Dupont, installées dans une ferme de 1759.

D » **A** 12,4 km

De Tourpes à Trolls & Bush

Quittez le petit village de **Tourpes** **D** par la rue de la 1ère Brigade. La route bétonnée passe sous l'ancienne voie ferrée