

15 balades inédites  
en boucle  
en pleine nature

—  
B R A B A N T  
W A L L O N

Nathalie Demain

***Racine***

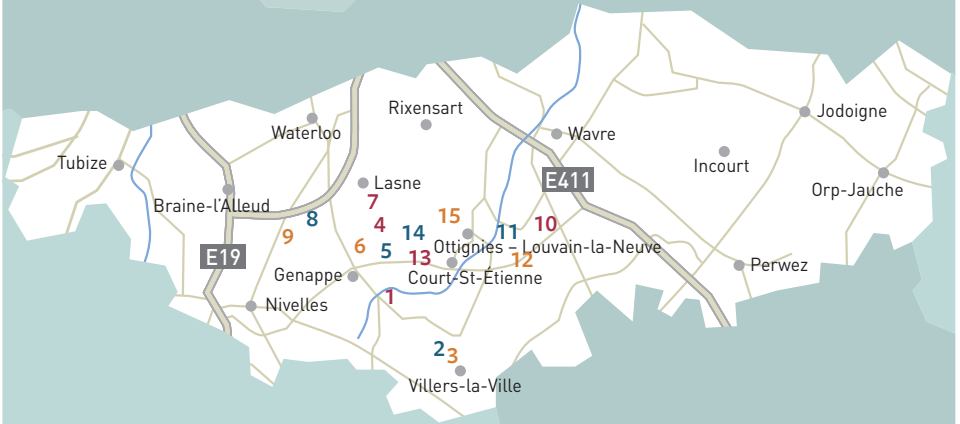
# SOMMAIRE

<b>BOUSVAL – VILLERS-LA-VILLE</b> .....		7
1	 Les Trois Vallées .....	9
2	 La balade des Moines .....	19
3	 Variations sur la classique de Villers .....	29
<b>COUTURE-SAINT-GERMAIN – WAYS – GLABAI</b> .....		39
4	 À cheval entre Maransart et Couture .....	41
5	 La rivière de mon enfance .....	51
6	 Napoléon aurait-il joué au golf? .....	61
<b>LASNE – LA MARACHE – PLANCENOIT</b> .....		71
7	 La promenade des Bruyères .....	73
8	 Vains détours au gré du Smohain .....	89
9	 À portée de regard d'un Lion .....	101
<b>LOUVAIN-LA-NEUVE – COURT-SAINT-ÉTIENNE</b> .....		111
10	 Entre ville et nature .....	113
11	 Trois p'tits bois et puis s'en va .....	127
12	 Auguste, Jivago et le Ry-Angon .....	139
<b>GENAPPE – CÉROUX – PETIT-RY</b> .....		149
13	 De Motte et de Cala .....	151
14	 La promenade de Tintin et Milou .....	159
15	 Le Bon Air du Petit-Ry le long du Pinchart .....	173

PROVINCE D'ANVERS

PROVINCE DU  
BRABANT FLAMAND

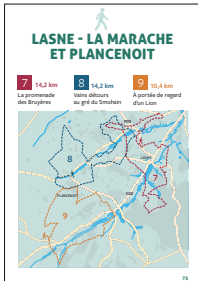
BRUXELLES



PROVINCE DU HAINAUT

PROVINCE DE NAMUR

# Comment utiliser ce guide?



Ce livre est composé de **cinq chapitres** comprenant chacun **trois itinéraires** que l'on pourra parcourir isolément ou par deux ou trois, selon les envies.

Chaque chapitre s'ouvre sur une présentation générale où figurent le nom et numéro des trois promenades, le nombre de kilomètres à prévoir, ainsi qu'une carte indiquant les trois tracés avec leurs points de départ.

La **promenade 1** est tracée en **rouge**;

La **promenade 2** est tracée en **bleu**;


La **promenade 3** est tracée en **orange**;

La numérotation des promenades est continue dans tout le guide.

Les (éventuels) **chemins de liaison** entre deux promenades sont tracés en **pointillés beiges**.

Pour chaque promenade, vous trouverez les informations suivantes:

- un titre qui, souvent, reflète l'ambiance des lieux parcourus;
- trois ou quatre points marquants du parcours;
- un court texte introductif, suivi du descriptif.

**Accessibilité** : Chaque promenade est réservée aux piétons, éventuellement accompagnés d'un chien tenu en laisse. Un pictogramme  vous informe de la possibilité de parcourir l'itinéraire en vélo tout terrain.

**Signalisation** : Il n'existe pas de signalisation propre aux promenades ; vous trouverez en différents endroits des balisages GR et/ou des balisages de promenades locales. Ces derniers servent parfois de points de repère sur les circuits.

Avec le temps, les parcours décrits peuvent avoir subi des modifications. Le randonneur se conformera aux réglementations en vigueur: il respectera tant le code forestier que le code de la route.

Dans la nature, veillez à adopter une attitude responsable envers l'environnement et les habitants:

- Restez sur les sentiers et chemins; refermez les barrières et/ou portillons. Certains itinéraires empruntent des servitudes avec des restrictions au vélo; veillez à les respecter.
- Préservez la quiétude des lieux.
- Respectez les autres usagers.
- Tenez les chiens en laisse.

On n'oubliera pas qu'en période de chasse, la circulation dans les bois peut être temporairement interdite.

Les itinéraires proposés n'engagent en aucune façon la responsabilité de l'auteure. Chacun emprunte les parcours sous sa propre responsabilité.

## Légendes des pictogrammes



Distance



Cours d'eau rencontrés



Promenade accessible à vélo tout-terrain



Histoire



Nature



Patrimoine régional



Boire et manger





# BOUSVAL VILLERS-LA-VILLE

1

10,3 km

Les Trois Vallées

2

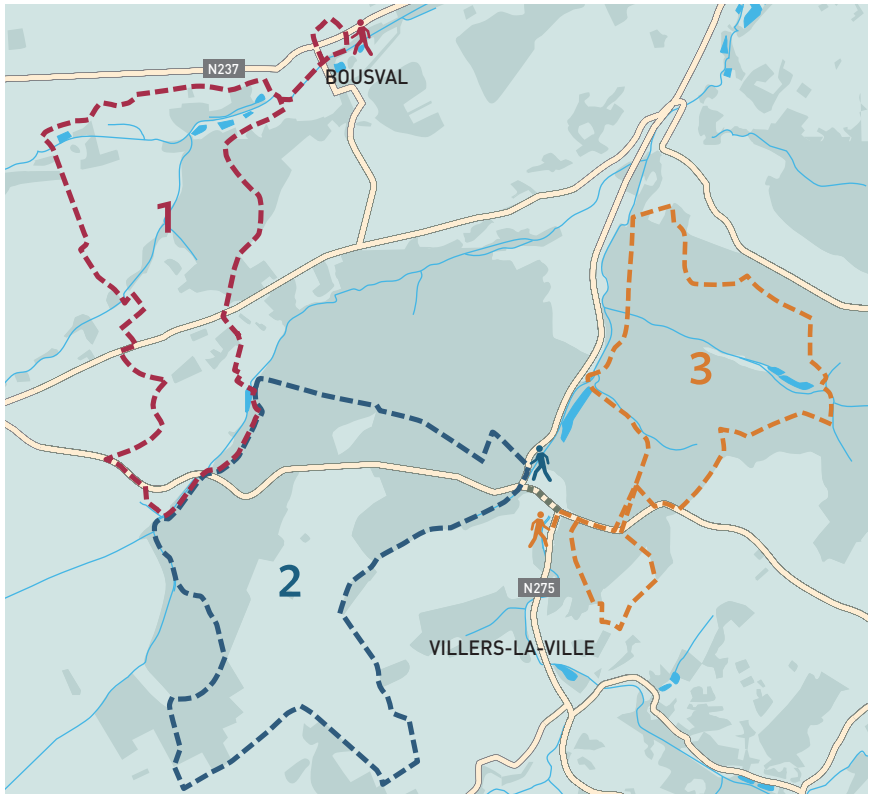
10,4 km

La balade  
des Moines

3

9,3 km

Variations sur la  
classique de Villers







1

## LES TROIS VALLÉES Bousval

Le long de la Dyle

Du château de Thy à la place  
d'Hattain

La vallée du Ry d'Hez

### DÉPART

Salle omnisport G. Gossiaux,  
en face de l'école communale,  
avenue des Anciens  
Combattants 94, Bousval



km

10,3

La Dyle  
La Falise  
Le Ry d'Hez



La version digitale de la carte peut être téléchargée sur  
le site [www.racine.be/baladespresdechezvous](http://www.racine.be/baladespresdechezvous) (infos p. 184)

Une promenade qui vous permettra de découvrir trois vallées bien différentes: celle de la Dyle, large, ouverte; la Falise, presque intimiste; et celle du Ry d'Hez, boisée, profondément marquée par le retour des castors.

**DÉPART** ▶ 1

1 km

## Du parking à la source Saint-Barthélémy

Dos à la salle Gossiaux, traversez la route via le passage pour piétons et tournez à droite pour longer l'école. Montez à gauche la ruelle Pierre Clercq (sentier n° 82) qui zigzague jusqu'à une rue pavée. Avant de vous engager à main gauche, portez le regard du côté droit pour admirer le porche d'entrée de la ferme de Bousval; laissez-vous descendre ensuite jusqu'à la place communale de Bousval et son église, l'église Saint-Barthélémy, dont la tour carrée – la partie la plus ancienne – remonte au xv<sup>e</sup> siècle.

Au feu, traversez et continuez tout droit dans la rue du Grand Arbre. Juste après avoir dépassé le RAVeL (l'ancienne ligne 141 qui relie Senefte à Court-Saint-Étienne, une belle balade à vélo de 29 km),



Porche d'entrée de la ferme de Bousval



Sentier des Marais du Moulin

empruntez à droite le sentier des Marais du Moulin (n° 89) qui longe la Dyle sur  $\pm 400$  mètres.

Partez sur la droite (la zone est gravillonnée) pour venir retraverser le RAVeL. Vous enjambez la Dyle et suivez la rue de la Forge côté droit, très légèrement montante, jusqu'à la source Saint-Barthélémy sur votre gauche (son eau est non potable).

1 ▶ 2

1,5 km

## De la source Saint-Barthélémy au château de Thy

La route s'incurve naturellement sur la droite. Délaissez-la et partez à gauche sur le chemin des Marais (n° 26). Ce chemin encaissé, dans un premier temps sous couvert végétal, monte légèrement. Progressivement, la vue se dégage, offrant un beau panorama sur la gauche.

Ayant rejoint l'asphalte et les premières habitations, ignorez une première rue sur la droite, continuez droit devant vous sur la route en pente douce. À la fourche, 400 mètres plus loin, suivez la rue de Thy sur la droite, qui longe sur la gauche les murs du château. Dépassez une chapelle à main droite, bientôt suivie sur la droite d'une rue que vous ignorez. Vous atteignez, sur la gauche, le magnifique porche d'entrée du château-ferme datant, d'après l'inscription sur le fronton, de 1615 (il s'agit d'une propriété privée).

## Du château de Thy à la place d'Hattain

Empruntez la première à gauche, une rue pavée qui longe toujours les murs de ce château-ferme. En passant au-dessus de la Dyle, vous pourrez, en fonction des saisons, contempler le très beau parc de la propriété (quelques hêtres magnifiques); 250 mètres plus loin, retracez le RAVeL. Continuez tout droit sur le chemin partiellement pavé qui se redresse fortement afin de rejoindre le plateau. Vous jouissez d'une très belle vue à 360°.

Tournez à droite dans un large chemin que vous délaïssez après une cinquantaine de mètres pour virer à gauche; le chemin descend le long de prairies à chevaux.

Au creux du vallon, vous enjambez la Falise, un charmant petit ruisseau de quelque 4 km à peine – un affluent direct de la Dyle –, avant d'atteindre une petite route que vous empruntez sur la gauche.

À hauteur de la maison portant le n° 22, virez à droite dans le sentier Leclercq (n° 102) fermé par une barrière peinte en vert (veillez à bien la refermer!): le petit sentier herbeux monte le long d'une propriété. Deux autres barrières (à refermer elles aussi) se situent dans la montée.

Arrivé en bordure d'un champ, partez sur la droite sur le sentier du Charlier (n° 101) et laissez-vous guider: après le champ, le chemin vient longer une clôture en béton, se faufile ensuite entre deux clôtures avant de retrouver une petite rue asphaltée que vous suivez à main gauche afin de rejoindre une route plus importante. Restez sur la droite pour traverser via le passage pour piétons et rejoindre ainsi la place d'Hattain et son tilleul nommé «l'Arbre de la Liberté», planté en 1796.



### LA FERME DE BOUSVAL

Elle a su diversifier ses activités; elle propose: d'une part, une boutique où vous aurez le plaisir d'y découvrir un ensemble de produits locaux: fromages, pâtisseries, confitures, glaces –, mais aussi une série d'activités pour la jeune génération: stages de vacances ou encore fêtes d'anniversaire. La boutique est ouverte les vendredis et samedis de 8 à 19 h et le dimanche de 8 à 12 h.

[www.fermedebousval.be/index.php](http://www.fermedebousval.be/index.php)



Sentier Leclerg



## LES AMIS DE BOUSVAL

Un petit groupe d'amoureux et de passionnés de la nature. Ils travaillent à la récupération, l'entretien, le balisage de sentiers sur l'ensemble de la commune de Genappe. Vous croiserez leurs petits panneaux à plusieurs reprises au fil des balades.



Sentier du Charlier

3 ▶ 4

1,6 km

### De la place d'Hattain au carrefour de sentiers

À la place, prenez à gauche, la rue Saint-Roch. Passé les dernières maisons, le chemin devient partiellement pavé. Vous quittez l'entité de Baisy-Thy. Presque à hauteur de la zone éducative pour chiens, remarquez sur la gauche une toute petite chapelle – très discrète –, presque entièrement envahie par le lierre.

Au T, tournez à droite dans un beau chemin champêtre, le Bati Le Cuvelier (n° 8) que vous suivez tout du long. Vous longez les installations d'une ferme avant d'atteindre le carrefour de la Croisette.

Tournez à gauche dans la rue Ry d'Hez, que vous suivez sur ± 250 mètres. À la première occasion, prenez à droite, une petite rue descendante. Alors qu'elle forme un angle droit sur la gauche, continuez tout droit sur un sentier herbeux qui vous amène à l'entrée du bois et au bord du ruisseau, que vous enjambez sur une passerelle en béton.

Quelques mètres plus loin, au carrefour de sentiers, prenez à gauche.



## LES SOURCES DE BOUSVAL

Au cours de la première moitié du xx<sup>e</sup> siècle, une entreprise exploite l'eau sous le label « Eaux de Bousval ». Le géant « Coca-Cola » a repris l'activité en 1965, pour l'arrêter cinq ans plus tard. Au cours de la balade, c'est en fait le trop-plein de la source Saint-Barthélemy, qui a été aménagée en fontaine, que vous pouvez observer.

4 ▶ ↺

1,1 km

## Du carrefour de sentiers à la bifurcation des deux promenades

Vous êtes à la jonction avec la promenade n°2, «La balade des Moines», avec un court tronçon commun.

Le Ry d'Hez, également orthographié Ri d'Hé, prend sa source sur les hauteurs de Sart-Dames-Avelines et, après ± 9 km, rejoint la Thyle à hauteur de La Roche; il coule sur votre gauche, et vous avez vue sur l'arrière de jardins de plusieurs propriétés.

Arrivé en bordure de route, traversez avec prudence (attention, la visibilité est mauvaise) et suivez la route sur la droite. Passez au-dessus de l'eau, puis engagez-vous dans la rue pavée à gauche, rue que vous délaïssez après quelques mètres pour gagner le chemin en terre qui entre dans le bois.

Laissez-vous guider sur ± 600 mètres. Alors que le chemin fait un angle à 90° sur la gauche, l'endroit devient boueux, voire très boueux parfois, sur une distance de ± 150 mètres. Ensuite, un chemin part à gauche pour venir enjamber le ruisseau et rejoindre le lieu-dit «Le Fosty».

Vous êtes au point de scission des deux promenades: pour enchaîner avec la promenade n°2, délaïssez le chemin sur la gauche et continuez tout droit; sinon, tournez à gauche.



Vue depuis le sentier du Fosty



Sentier le long d'une prairie à chevaux



1,2 km

## De la bifurcation des deux promenades à la fourche

Vous venez de tourner à gauche; attention, le chemin peut être parfois fort boueux. Traversez le Ry d'Hez via un pont en béton le long d'une haie et, après quelques mètres, rejoignez une route que vous suivez à main droite. Ignorez un chemin pavé droit devant vous et restez sur l'asphalte. (Au passage, à la sortie du tournant à droite, remarquez, un peu cachée, la jolie petite chapelle.)

Délaissez la rue qui remonte sur la gauche et continuez tout droit sur une quarantaine de mètres avant de virer à gauche dans le sentier du Fosty (n° 92).

Dans un premier temps, vous êtes guidé par deux hautes clôtures; le sentier traverse ensuite une prairie en diagonale ascendante pour atteindre un vieux tourniquet, suivi un peu plus loin d'un portillon. (Plusieurs petits panneaux des Amis de Bousval vous guideront.) Vous évoluez dans une prairie (où l'on voit régulièrement des chevaux) avec un magnifique chêne sur la gauche. Au-delà de cet arbre, remontez la prairie sur la gauche pour rejoindre le sentier de la Chapelle Philippe (n° 94), également protégé par un portillon. Le sentier longe un bosquet sur la gauche.



À la route, virez à droite. Passez devant la chapelle Notre-Dame de Halle, peinte en couleur ocre, et traversez ensuite la rue en empruntant le passage pour piétons. Un rapide gauche-droite pour vous engager sur un chemin pavé – sur les premiers mètres – qui entre dans le bois de la Tassenière.

Au carrefour en étoile, continuez tout droit jusqu'à une fourche, ± 200 mètres plus loin.

## 5 ▶ DÉPART

1,8 km

### De la fourche au parking

Suivez la branche de gauche de la fourche, la plus large. Laissez-vous emmener par ce chemin bien agréable qui descend progressivement vers la vallée de la Dyle et devient encaissé. Au passage, remarquez quelques très beaux hêtres et chênes.

Au carrefour de chemins, continuez tout droit. Après une centaine de mètres, vous retrouvez l'asphalte et les premières habitations. Dépassez la petite chapelle Sainte-Barbe sur votre gauche; ensuite, à la première occasion, tournez à gauche dans la rue de la Forge.

Empruntez sur la droite une passerelle au-dessus de la Dyle. Vous retrouvez le sentier des Marais du Moulin (n° 89), que vous aviez emprunté en sens inverse au début de la promenade; vous le suivez tout du long.

À la route, traversez et continuez tout droit sur le sentier de la Drève (n° 74) qui évolue en parallèle avec le RAVeL et longe, côté droit, le mur d'enceinte du château de Bousval.

Après un petit 200 mètres, remontez le petit talus sur la gauche, traversez le RAVeL à hauteur des jeux pour enfants et rejoignez le parking de la salle Gossiaux, point de départ de la randonnée.



#### BOIRE ET MANGER

- ▶ O' Pelerin : Avenue des Combattants, 70, Bousval – [www.bar-opelerin.be](http://www.bar-opelerin.be)
- ▶ Patatou : Avenue des Combattants, Bousval – [www.patatou.be](http://www.patatou.be)
- ▶ L'En-Quête du goût : Avenue des Combattants, Bousval – [www.lenquetedugout.be](http://www.lenquetedugout.be)
- ▶ Crisf n'off : buvette annexée à la salle Gossiaux



2

## LA BALADE DES MOINES

### Villers-la-Ville Ry d'Hez

L'abbaye de Villers

Les Quatre Chênes et le  
plateau de Villers

La vallée du Ry d'Hez

#### DÉPART

Parking en face du Chalet  
de la Forêt, rue de Chevelipont 6,  
1470 Genappe



La version digitale de la carte peut être téléchargée sur  
le site [www.racine.be/baladespresdechezvous](http://www.racine.be/baladespresdechezvous) (infos p. 184)



Le Ry Saint-Bernard  
Le Ry d'Hez

## Guides de promenades publiés par Nathalie Demain aux éditions Racine

Le guide des promenades en Brabant wallon – ISBN 978-2-87386-841-3

Le guide des promenades sur les traces de Napoléon – ISBN 978-2-87386-909-0

Le tour du Brabant wallon – ISBN 978-2-87386-977-9



Nathalie Demain  
[www.sens-cible.be](http://www.sens-cible.be)

### Cartes des circuits à télécharger:

Les cartes du présent ouvrage peuvent être téléchargées sur le site internet

**[www.racine.be/baladespresdechezvous](http://www.racine.be/baladespresdechezvous)**

Après avoir cliqué sur ce lien, sélectionnez le titre *15 balades inédites en boucle en pleine nature. Brabant wallon*. Vous pouvez alors télécharger le dossier. Afin de décompresser le fichier zip contenant les 15 cartes, introduisez le code:

Bonnes balades!

Conception graphique, mise en page et cartes : Véronique Lux

Textes et photographies: © Nathalie Demain

**[www.racine.be](http://www.racine.be)**

Inscrivez-vous à notre newsletter et recevez régulièrement des informations sur nos parutions et activités.

Toutes reproductions ou adaptations d'un extrait quelconque de ce livre, par quelque procédé que ce soit, sont interdites pour tous pays.

© Éditions Racine, 2019

Tour et Taxis, Entrepôt royal

86C, avenue du Port, BP 104A • B - 1000 Bruxelles

D. 2019, 6852. 5

Dépôt légal: avril 2019

ISBN 978-2-39025-080-7

Imprimé en Lituanie